



ИНТЕЛТРАНС
Г Р У П П А К О М П А Н И Й

ПРОЕКТ ОРГАНИЗАЦИИ ДОРОЖНОГО ДВИЖЕНИЯ

**АВТОМОБИЛЬНЫЕ ДОРОГИ
общего пользования местного значения**

ГОРОДСКОЕ ПОСЕЛЕНИЕ

Г. КОТОВО

ВОЛГОГРАДСКАЯ ОБЛАСТЬ

СВОДНЫЕ ВЕДОМОСТИ

**РАССТАНОВКИ ТЕХНИЧЕСКИХ СРЕДСТВ
ОРГАНИЗАЦИИ ДОРОЖНОГО ДВИЖЕНИЯ**

ТОМ 2

КНИГА 1

улицы на 1-К

ТОМОВ 3

Самара, 2021

СОДЕРЖАНИЕ

	Наименование	Примечания
Том 1	Пояснительная записка ПОДД	
Том 2	Книга 1 Сводные ведомости расстановки ТСОДД	улицы на 1-К
	Книга 2 Сводные ведомости расстановки ТСОДД	улицы на Л-О
	Книга 3 Сводные ведомости расстановки ТСОДД	улицы на П-Я
Том 3	Книга 1 Проекты ОДД г. Котово	улицы на 1-К
	Книга 2 Проекты ОДД г. Котово	улицы на Л-О
	Книга 3 Проекты ОДД г. Котово	улицы на П-Я

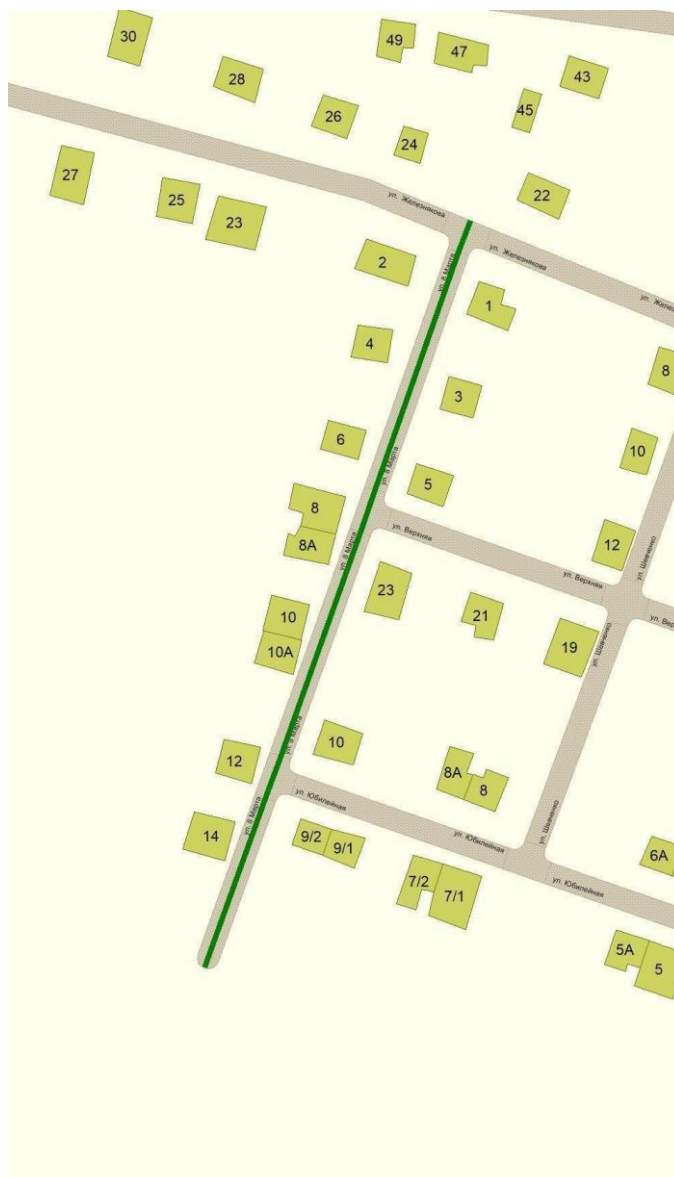
СОДЕРЖАНИЕ

ул. 8 Марта	5
ул. 9 Мая	8
ул. 60 лет ВЛКСМ	11
ул. Ангарская	16
ул. Бауманская	22
ул. Береговая	26
ул. Берёзовая	29
ул. Братская	32
ул. Верхняя	35
пер. Вишнёвый	38
пер. Волжский	41
пер. Восточный	44
ул. Гагарина	47
ул. Гайдара	50
ул. Гоголя	53
ул. Горная	57
ул. Гражданская	60
пер. Грушевый	65
ул. Губкина	68
ул. Дальняя	80
ул. Дачная	83
пер. Дачный	91
ул. Дзержинского	94
ул. Дружбы	101
ул. Ермана	104
ул. Железнякова	107
ул. Жирновская	110
ул. Заводская	113
ул. Заречная	116
ул. Зелёная	122
пер. Зелёный	132
ул. Инициаторов	135
ул. Калинина	139
ул. Камышинская	142

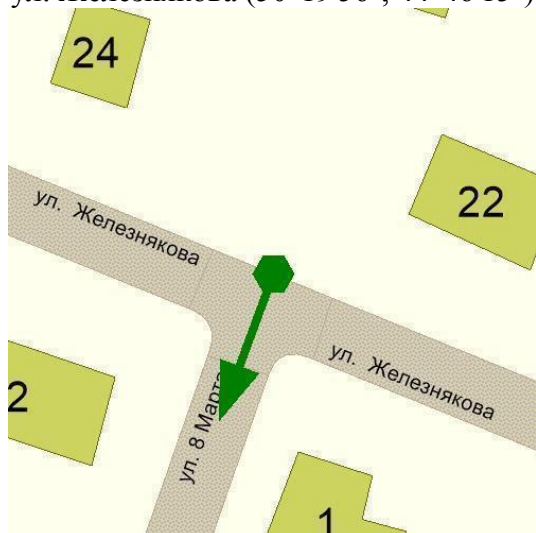
ул. Карижского	145
ул. Карьерная	148
ул. Кедровая	151
ул. КИМ.....	154
ул. Кирова	161
ул. Кленовая	165
пер. Ковалевского.....	168
ул. Колёсная	171
ул. Колхозная	175
ул. Кольцова.....	178
ул. Коммунальная.....	181
ул. Коммунистическая	184
ул. Кооперативная	196
ул. Котовская	202
ул. Красная	208
ул. Краснознаменная	212
пер. Красный.....	215
ул. Крупской	218
ул. Крымская.....	222

ул. 8 Марта
КМ: 0,000- 0,218

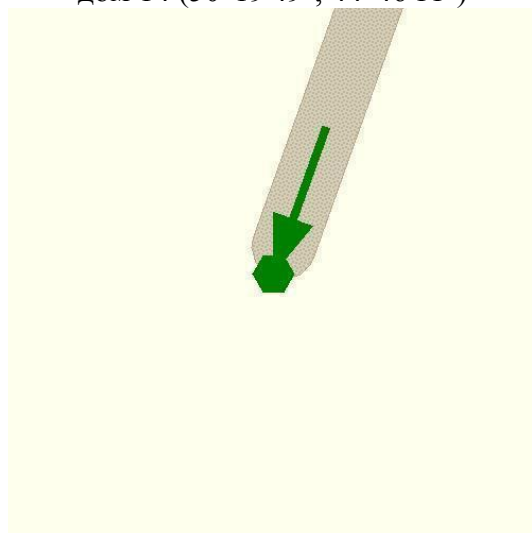
СХЕМА РАСПОЛОЖЕНИЯ



Начало:
ул. Железнякова (50°19'56", 44°46'15")



Конец:
дом 14 (50°19'49", 44°46'11")



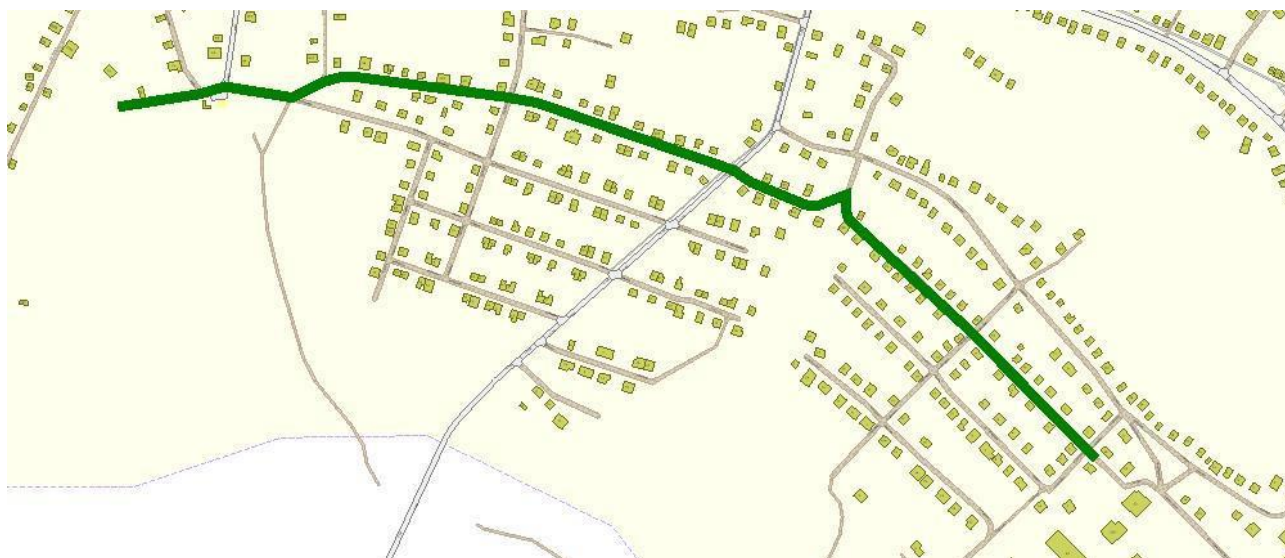
ВЕДОМОСТЬ ОПОР ОСВЕЩЕНИЯ И КОНТАКТНЫХ СЕТЕЙ

№ п.п.	Местоположение		Назначение опоры	Тип опоры	Установлена / Требуется / Демонтировать	Примечание
	сторона	по оси, м				
1	2	3	4	5	6	7
1	Справа	47	Освещение	Бетон	Установлена	Фонарь, 1 шт.
2	Справа	91	Освещение	Бетон	Требуется	Фонарь, 1 шт.
3	Слева	122	Освещение	Бетон	Установлена	Фонарь, 1 шт.
4	Справа	142	Освещение	Бетон	Требуется	Фонарь, 1 шт.
5	Справа	182	Освещение	Бетон	Установлена	Фонарь, 1 шт.

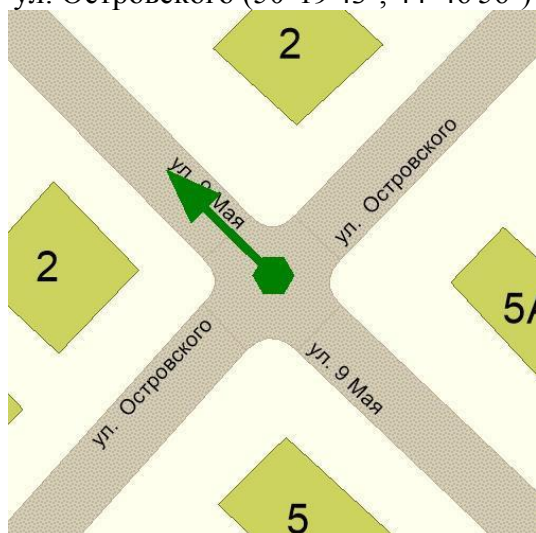
	Итого					
1	Опор установлено, шт				3	
2	Опор требуется, шт				2	
3	Опор демонтировать, шт				0	
4	Протяженность линии освещения			Начало, м	Конец, м	Длина, м
	Слева			122	122	0
	Справа			47	182	135

ул. 9 Мая
КМ: 0,016- 1,407

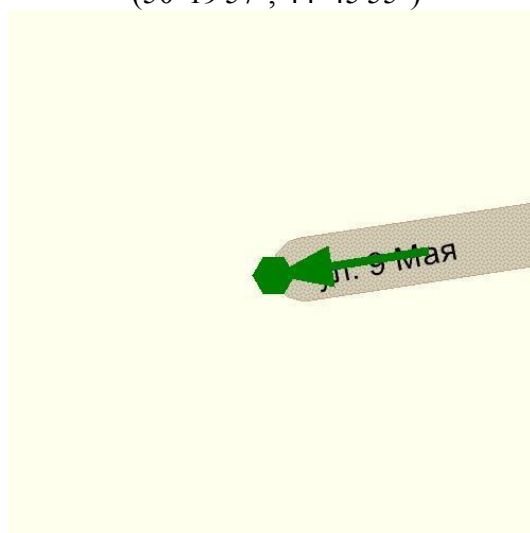
СХЕМА РАСПОЛОЖЕНИЯ



Начало:
ул. Островского (50°19'43", 44°46'56")



Конец:
(50°19'57", 44°45'55")



ВЕДОМОСТЬ РАЗМЕЩЕНИЯ ДОРОЖНЫХ ЗНАКОВ

№ п.п.	Местоположение		Наименование знака, указателя	Номер по ГОСТ Р 52290-2004	Типоразмер	Способ установки	Примечание
	сторона	по оси, м					
1	2	3	4	5	6	7	8
1	Справа	588	Уступите дорогу	2.4	П	Стойка	Требуется
2	Слева	614	Уступите дорогу	2.4	П	Стойка	Требуется

Итого							2
Дорожных знаков всего установлено							0
Дорожных знаков всего требуется							2
Уступите дорогу						2.4	2
Дорожных знаков всего демонтировать							0
Дорожных знаков всего временных							0

ВЕДОМОСТЬ ОПОР ОСВЕЩЕНИЯ И КОНТАКТНЫХ СЕТЕЙ

№ п.п.	Местоположение		Назначение опоры	Тип опоры	Установлена / Требуется / Демонтировать	Примечание
	сторона	по оси, м				
1	2	3	4	5	6	7
1	Справа	6	Освещение	Бетон	Установлена	Фонарь, 1 шт.
2	Слева	31	Освещение	Бетон	Требуется	Фонарь, 1 шт.
3	Справа	56	Освещение	Бетон	Требуется	Фонарь, 1 шт.
4	Справа	104	Освещение	Бетон	Установлена	Фонарь, 1 шт.
5	Справа	148	Освещение	Бетон	Установлена	Фонарь, 1 шт.
6	Справа	186	Освещение	Бетон	Установлена	Фонарь, 1 шт.
7	Справа	221	Освещение	Бетон	Требуется	Фонарь, 1 шт.
8	Справа	269	Освещение	Бетон	Установлена	Фонарь, 1 шт.
9	Справа	319	Освещение	Бетон	Установлена	Фонарь, 1 шт.
10	Слева	367	Освещение	Бетон	Установлена	Фонарь, 1 шт.
11	Слева	404	Освещение	Бетон	Требуется	Фонарь, 1 шт.
12	Справа	426	Освещение	Бетон	Установлена	Фонарь, 1 шт.
13	Слева	480	Освещение	Бетон	Требуется	Фонарь, 1 шт.
14	Слева	533	Освещение	Бетон	Требуется	Фонарь, 1 шт.
15	Слева	570	Освещение	Бетон	Установлена	Фонарь, 1 шт.
16	Справа	655	Освещение	Бетон	Установлена	Фонарь, 1 шт.
17	Справа	710	Освещение	Бетон	Установлена	Фонарь, 1 шт.
18	Справа	768	Освещение	Бетон	Установлена	Фонарь, 1 шт.
19	Слева	815	Освещение	Бетон	Установлена	Фонарь, 1 шт.
20	Слева	846	Освещение	Бетон	Установлена	Фонарь, 1 шт.
21	Справа	873	Освещение	Бетон	Установлена	Фонарь, 1 шт.
22	Справа	922	Освещение	Бетон	Установлена	Фонарь, 1 шт.
23	Справа	968	Освещение	Бетон	Установлена	Фонарь, 1 шт.
24	Справа	1020	Освещение	Бетон	Установлена	Фонарь, 1 шт.
25	Справа	1064	Освещение	Бетон	Установлена	Фонарь, 1 шт.
26	Справа	1103	Освещение	Бетон	Требуется	Фонарь, 1 шт.
27	Справа	1146	Освещение	Бетон	Требуется	Фонарь, 1 шт.
28	Справа	1203	Освещение	Бетон	Требуется	Фонарь, 1 шт.
29	Справа	1247	Освещение	Бетон	Требуется	Фонарь, 1 шт.
30	Справа	1296	Освещение	Бетон	Требуется	Фонарь, 1 шт.
31	Справа	1347	Освещение	Бетон	Требуется	Фонарь, 1 шт.

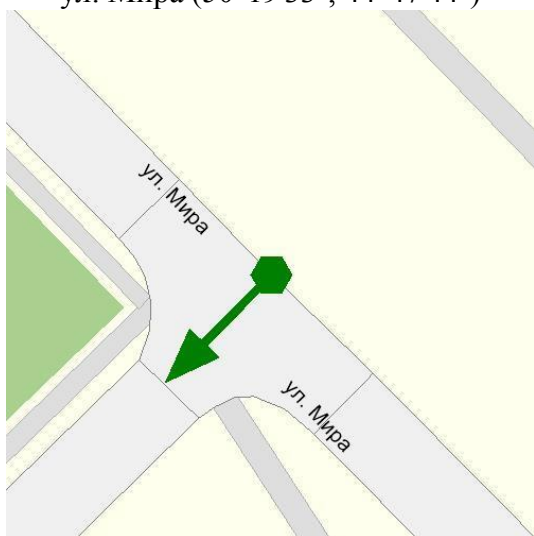
	Итого			
1	Опор установлено, шт			19
2	Опор требуется, шт			12
3	Опор демонтировать, шт			0
4	Протяженность линии освещения			
	Слева	Начало, м	Конец, м	Длина, м
	Справа	31	846	815
		6	1347	1341

ул. 60 лет ВЛКСМ
КМ: 0,000- 0,280

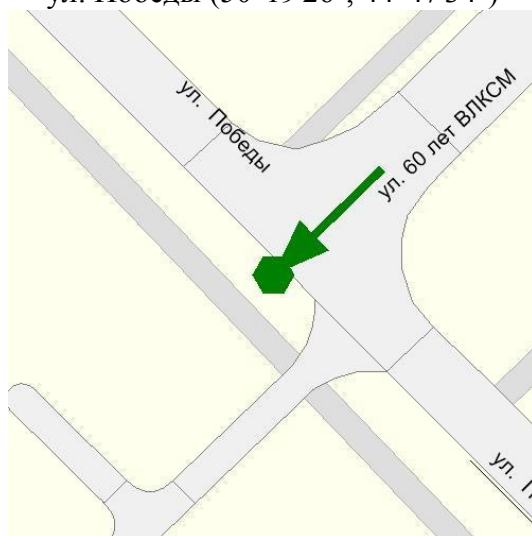
СХЕМА РАСПОЛОЖЕНИЯ



Начало:
ул. Мира (50°19'33", 44°47'44")


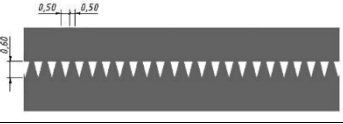
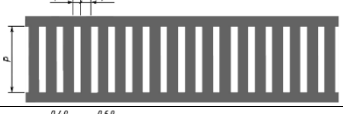

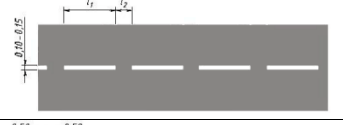



Конец:
ул. Победы (50°19'26", 44°47'34")



СВОДНАЯ ВЕДОМОСТЬ ОБЪЕМОВ ГОРИЗОНТАЛЬНОЙ ДОРОЖНОЙ РАЗМЕТКИ

№ п.п.	Местоположение			Длина, м	Номер по ГОСТ Р 51256-2011	Статус	Примечание
	сторона	начало, м	конец, м				
1	2	3	4	5	6	7	8
1	Ось	8	16	8	1.7	Требуется	
2	Ось	11	15	8,4	1.14.1	Требуется	желтая; полос: 9
3	Ось	13	33	20	1.1	Требуется	
4	Ось	33	125	91,6	1.6	Требуется	
5	Ось	125	145	20	1.1	Требуется	
6	Ось	147	151	7,4	1.14.1	Требуется	желтая; полос: 8
7	Ось	149	169	20	1.1	Требуется	
8	Ось	169	253	83,5	1.6	Требуется	
9	Ось	252	272	20	1.1	Требуется	
10	Ось	272	283	10,5	1.7	Требуется	
11	Ось	272	282	10,5	1.13	Требуется	

Номер по ГОСТ Р 51256-2011	Форма, цвет, размеры в м	Назначение	Длина, мм.	Площадь, м ²
1.1		Разделяет транспортные потоки противоположных направлений и обозначает границы полос движения в опасных местах на дорогах; обозначает границы проезжей части, на которые въезд запрещен; обозначает границы стояночных мест транспортных средств	80	12
1.13		Указывает место, где водитель должен при необходимости остановиться, уступая дорогу транспортным средствам, движущимся по пересекаемой дороге	10,5	1,6
1.14.1		Обозначает пешеходный переход при $4,00 \leq P \leq 6,00$	15,8	27,2
1.14.1 желтая		Обозначает пешеходный переход при $4,00 \leq P \leq 6,00$	15,8	36
1.6		Предупреждает о приближении к разметке 1.1 или 1.11, которая разделяет транспортные потоки противоположных или попутных направлений	175,1	19,7
1.7		Обозначает полосы движения в пределах перекрестка	18,5	1,4

Итого		Площадь, м ²
	Цвет разметки	
1	Белый	61,86
2	Желтый	36

ВЕДОМОСТЬ РАЗМЕЩЕНИЯ ДОРОЖНЫХ ЗНАКОВ

№ п.п.	Местоположение		Наименование знака, указателя	Номер по ГОСТ Р 52290-2004	Типоразмер	Способ установки	Примечание
	сторона	по оси, м					
1	2	3	4	5	6	7	8
1	Справа	9	Пешеходный переход	5.19.1	П	Стойка	Требуется (на желтом фоне)
2	Справа	9	Пешеходный переход	5.19.2	П	Стойка	Требуется (на желтом фоне)
3	Слева	14	Уступите дорогу	2.4	П	Стойка	Установлен
4	Слева	14	Пешеходный переход	5.19.1	П	Стойка	Требуется (на желтом фоне)
5	Слева	14	Пешеходный переход	5.19.2	П	Стойка	Требуется (на желтом фоне)
6	Справа	125	Уступите дорогу	2.4	П	Стойка	Требуется
7	Справа	145	Пешеходный переход	5.19.2	П	Стойка	Требуется (на желтом фоне)
8	Справа	145	Пешеходный переход	5.19.1	П	Стойка	Требуется (на желтом фоне)
9	Слева	149	Пешеходный переход	5.19.1	П	Стойка	Требуется (на желтом фоне)
10	Слева	149	Пешеходный переход	5.19.2	П	Стойка	Демонтировать
11	Слева	149	Пешеходный переход	5.19.2	П	Стойка	Требуется (на желтом фоне)
12	Слева	149	Пешеходный переход	5.19.1	П	Стойка	Демонтировать
13	Справа	210	Уступите дорогу	2.4	П	Стойка	Требуется
14	Справа	259	Уступите дорогу	2.4	П	Стойка	Установлен

Итого		14
Дорожных знаков всего установлено		2
Уступите дорогу	2.4	2
Дорожных знаков всего требуется		10
Уступите дорогу	2.4	2
Пешеходный переход	5.19.1	4
Пешеходный переход	5.19.2	4
Дорожных знаков всего демонтировать		2
Пешеходный переход	5.19.1	1
Пешеходный переход	5.19.2	1
Дорожных знаков всего временных		0

ВЕДОМОСТЬ ОПОР ОСВЕЩЕНИЯ И КОНТАКТНЫХ СЕТЕЙ

№ п.п.	Местоположение		Назначение опоры	Тип опоры	Установлена / Требуется / Демонтировать	Примечание
	сторона	по оси, м				
1	2	3	4	5	6	7
1	Справа	24	Освещение	Бетон	Установлена	Фонарь, 1 шт.
2	Справа	53	Освещение	Бетон	Установлена	Фонарь, 1 шт.
3	Справа	78	Освещение	Бетон	Установлена	Фонарь, 1 шт.
4	Справа	104	Освещение	Бетон	Установлена	Фонарь, 1 шт.
5	Справа	134	Освещение	Бетон	Установлена	Фонарь, 1 шт.
6	Справа	165	Освещение	Бетон	Установлена	Фонарь, 1 шт.
7	Справа	193	Освещение	Бетон	Установлена	Фонарь, 1 шт.
8	Справа	221	Освещение	Бетон	Установлена	Фонарь, 1 шт.
9	Справа	251	Освещение	Бетон	Установлена	Фонарь, 1 шт.

	Итого			
1	Опор установлено, шт			9
2	Опор требуется, шт			0
3	Опор демонтировать, шт			0
4	Протяженность линии освещения		Начало, м	Конец, м
	Слева			
	Справа		24	251
				227

ВЕДОМОСТЬ РАЗМЕЩЕНИЯ ПЕШЕХОДНЫХ ПЕРЕХОДОВ

№ п.п.	Местоположение		Номер разметки по ГОСТ Р 51256-2011	Соответствие НПА	Примечание
	начало, м	конец, м			
1	2	3	4	5	6
1	11	15	1.14.1	Не соответствует	Волгоградская обл. КОТОВСКИЙ район, ул. 60 лет ВЛКСМ Количество полос: 9 Тип перехода: нерегулируемый
2	147	151	1.14.1	Не соответствует	Волгоградская обл. КОТОВСКИЙ район, ул. 60 лет ВЛКСМ Количество полос: 8 Тип перехода: нерегулируемый

	Итого	
1.	Пешеходных переходов	2

ВЕДОМОСТЬ ПЕШЕХОДНЫХ ДОРОЖЕК, ТРОТУАРОВ

№ п.п.	Местоположение			Длина, м	Площадь, м2	Тип покрытия	Категория	Примечание
	сторона	начало, м	конец, м					
1	2	3	4	5	6	7	8	9
1	Слева	20	277	257	641,6	а/б		Установлен
2	Справа	8	272	264	547,2	а/б		Установлен

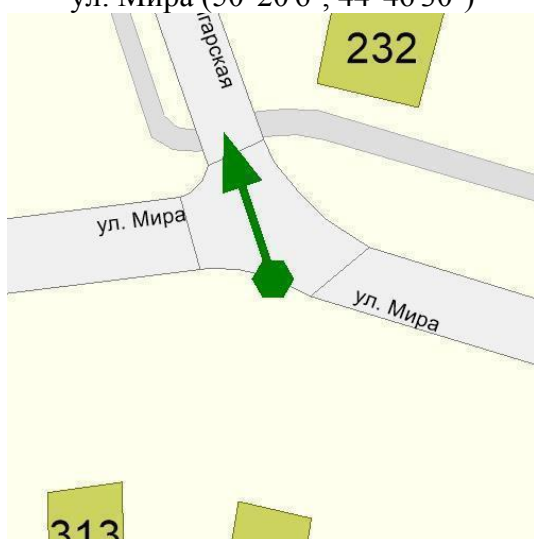
	Итого	Площадь, м2	Длина, м
1	Тротуаров всего	1188,8	521
	В зоне озеленения	0	0
	Примыкающий к ПЧ	0	0
	–	1188,8	521
2	Покрытий по типам		
	а/б	1188,8	521
	пгс	0	0
	пл	0	0
	гр	0	0
	щбн	0	0
3	Покрытий по статусам		
	Установлен	1188,8	521
	Требуется	0	0

ул. Ангарская
КМ: 0,012- 0,589

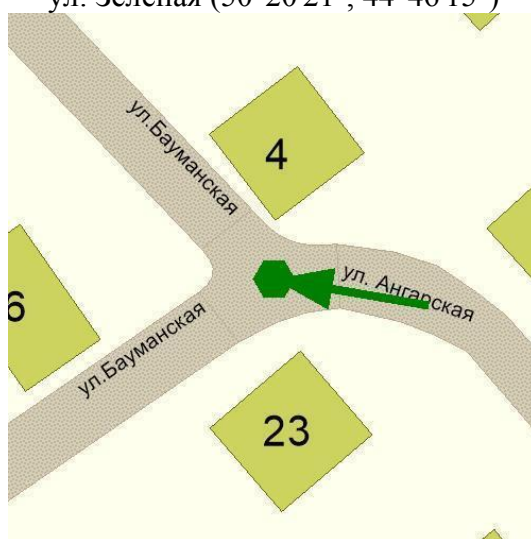
СХЕМА РАСПОЛОЖЕНИЯ



Начало:
ул. Мира (50°20'6", 44°46'30")








Конец:
ул. Зелёная (50°20'21", 44°46'15")



СВОДНАЯ ВЕДОМОСТЬ ОБЪЕМОВ ГОРИЗОНТАЛЬНОЙ ДОРОЖНОЙ РАЗМЕТКИ

№ п.п.	Местоположение			Длина, м	Номер по ГОСТ Р 51256-2011	Статус	Примечание
	сторона	начало, м	конец, м				
1	2	3	4	5	6	7	8
1	Ось	13	33	20	1.1	Требуется	
2	Ось	15	19	5,4	1.14.1	Требуется	желтая; полос: 6
3	Ось	33	47	13,9	1.7	Требуется	
4	Ось	47	67	20	1.1	Требуется	
5	Ось	67	133	66	1.6	Требуется	
6	Ось	133	153	20	1.1	Требуется	
7	Ось	164	184	20	1.1	Требуется	
8	Ось	184	277	92,5	1.6	Требуется	
9	Ось	277	297	20	1.1	Требуется	

Номер по ГОСТ Р 51256-2011	Форма, цвет, размеры в м	Назначение	Длина, мм.	Площадь, м2
1.1		Разделяет транспортные потоки противоположных направлений и обозначает границы полос движения в опасных местах на дорогах; обозначает границы проезжей части, на которые въезд запрещен; обозначает границы стояночных мест транспортных средств	100	15
1.14.1		Обозначает пешеходный переход при $4,00 \leq P \leq 6,00$	5,4	9,6
1.14.1 желтая		Обозначает пешеходный переход при $4,00 \leq P \leq 6,00$	5,4	12
1.6		Предупреждает о приближении к разметке 1.1 или 1.11, которая разделяет транспортные потоки противоположных или попутных направлений	158,6	17,8
1.7		Обозначает полосы движения в пределах перекрестка	13,9	1

	Итого	
	Цвет разметки	Площадь, м2
1	Белый	43,48
2	Желтый	12

ВЕДОМОСТЬ РАЗМЕЩЕНИЯ ДОРОЖНЫХ ЗНАКОВ

№ п.п.	Местоположение		Наименование знака, указателя	Номер по ГОСТ Р 52290-2004	Типоразмер	Способ установки	Примечание
	сторона	по оси, м					
1	2	3	4	5	6	7	8
1	Справа	12	Пешеходный переход	5.19.1	II	Стойка	Требуется (на желтом фоне)
2	Справа	12	Пешеходный переход	5.19.2	II	Стойка	Требуется (на желтом фоне)
3	Слева	17	Главная дорога	2.1	II	Стойка	Требуется
4	Слева	17	Направление главной дороги	8.13	II	Стойка	Требуется
5	Слева	17	Пешеходный переход	5.19.1	II	Стойка	Требуется (на желтом фоне)
6	Слева	17	Пешеходный переход	5.19.2	II	Стойка	Требуется (на желтом фоне)
7	Справа	45	Уступите дорогу	2.4	II	Стойка	Требуется
8	Справа	91	Сужение дороги	1.20.1	II	Стойка	Требуется
9	Справа	146	Преимущество перед встречным движением	2.7	II	Опора	Установлен
10	Слева	171	Преимущество встречного движения	2.6	II	Стойка	Требуется
11	Справа	227	Опасный поворот	1.11.2	II	Стойка	Требуется
12	Слева	241	Преимущество встречного движения	2.6	II	Стойка	Требуется
13	Слева	241	Сужение дороги	1.20.1	II	Стойка	Требуется
14	Слева	241	Расстояние до объекта	8.1.1	II	Стойка	Требуется
15	Справа	290	Главная дорога	2.1	II	Стойка	Требуется
16	Справа	290	Направление главной дороги	8.13	II	Стойка	Требуется
17	Слева	328	Направление главной дороги	8.13	II	Стойка	Требуется
18	Слева	328	Уступите дорогу	2.4	II	Стойка	Требуется

Итого							18
Дорожных знаков всего установлено							1
Преимущество перед встречным движением						2.7	1
Дорожных знаков всего требуется							17
Опасный поворот						1.11.2	1
Сужение дороги						1.20.1	2
Главная дорога						2.1	2
Уступите дорогу						2.4	2
Преимущество встречного движения						2.6	2
Пешеходный переход						5.19.1	2
Пешеходный переход						5.19.2	2
Расстояние до объекта						8.1.1	1
Направление главной дороги						8.13	3
Дорожных знаков всего демонтировать							0
Дорожных знаков всего временных							0

ВЕДОМОСТЬ ОПОР ОСВЕЩЕНИЯ И КОНТАКТНЫХ СЕТЕЙ

№ п.п.	Местоположение		Назначение опоры	Тип опоры	Установлена / Требуется / Демонтировать	Примечание
	сторона	по оси, м				
1	2	3	4	5	6	7
1	Справа	28	Освещение	Бетон	Установлена	Фонарь, 1 шт.
2	Справа	52	Освещение	Бетон	Установлена	Фонарь, 1 шт.
3	Справа	81	Освещение	Бетон	Установлена	Фонарь, 1 шт.
4	Справа	111	Освещение	Бетон	Установлена	Фонарь, 1 шт.
5	Справа	146	Освещение	Бетон	Установлена	Фонарь, 1 шт.
6	Справа	148	Освещение	Бетон	Установлена	Фонарь, 1 шт.
7	Справа	169	Освещение	Бетон	Установлена	Фонарь, 1 шт.
8	Справа	194	Освещение	Бетон	Установлена	Фонарь, 1 шт.
9	Справа	217	Освещение	Бетон	Установлена	Фонарь, 1 шт.
10	Справа	221	Освещение	Бетон	Установлена	Фонарь, 1 шт.
11	Справа	254	Освещение	Бетон	Установлена	Фонарь, 1 шт.
12	Справа	282	Освещение	Бетон	Установлена	Фонарь, 1 шт.
13	Справа	364	Освещение	Бетон	Установлена	Фонарь, 1 шт.
14	Справа	384	Освещение	Бетон	Установлена	Фонарь, 1 шт.
15	Справа	410	Освещение	Бетон	Требуется	Фонарь, 1 шт.
16	Справа	437	Освещение	Бетон	Установлена	Фонарь, 1 шт.
17	Справа	459	Освещение	Бетон	Установлена	Фонарь, 1 шт.
18	Справа	497	Освещение	Бетон	Установлена	Фонарь, 1 шт.
19	Справа	542	Освещение	Бетон	Требуется	Фонарь, 1 шт.
20	Справа	576	Освещение	Бетон	Установлена	Фонарь, 1 шт.

	Итого					
1	Опор установлено, шт				18	
2	Опор требуется, шт				2	
3	Опор демонтировать, шт				0	
4	Протяженность линии освещения			Начало, м	Конец, м	Длина, м
	Слева					
	Справа			28	576	548

ВЕДОМОСТЬ РАЗМЕЩЕНИЯ ПЕШЕХОДНЫХ ПЕРЕХОДОВ

№ п.п.	Местоположение		Номер разметки по ГОСТ Р 51256-2011	Соответствие НПА	Примечание
	начало, м	конец, м			
1	2	3	4	5	6
1	15	19	1.14.1	Не соответствует	Волгоградская обл. КОТОВСКИЙ район, ул. Ангарская Количество полос: 6 Тип перехода: нерегулируемый

Итого		
1.	Пешеходных переходов	1

ВЕДОМОСТЬ ПЕШЕХОДНЫХ ДОРОЖЕК, ТРОТУАРОВ

№ п.п.	Местоположение			Длина, м	Площадь, м2	Тип покрытия	Категория	Примечание
	сторона	начало, м	конец, м					
1	2	3	4	5	6	7	8	9
1	Ось	0	308	308	574,9	а/б		Установлен

Итого		Площадь, м2	Длина, м
1	Тротуаров всего	574,9	308
	В зоне озеленения	0	0
	Примыкающий к ПЧ	0	0
	–	574,9	308
2	Покрытий по типам		
	а/б	574,9	308
	пгс	0	0
	пл	0	0
	гр	0	0
	щбн	0	0
3	Покрытий по статусам		
	Установлен	574,9	308
	Требуется	0	0

ВЕДОМОСТЬ РАЗМЕЩЕНИЯ ПЕШЕХОДНЫХ ОГРАЖДЕНИЙ

№ п/п	Начало, м	Конец, м	Длина, м	Расположение	Тип	Высота, м	Материал	Зона расположения	Статус
1	2	3	4	5	6	7	8	9	10
1	153	164	11	Слева	Направляющие	1,0	Сталь	Гр.1 (вдоль тротуаров)	Установлен

ВЕДОМОСТЬ РАЗМЕЩЕНИЯ БАРЬЕРНЫХ ОГРАЖДЕНИЙ

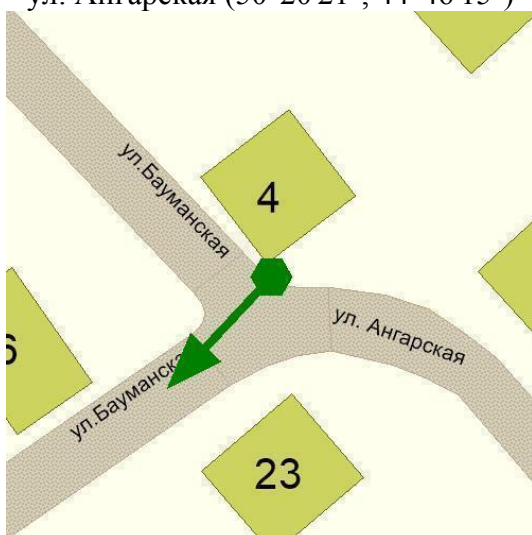
№ п/п	Начало, м	Конец, м	Длина, м	Расположение	Тип	Высота, м	Зона расположения	Статус
1	2	3	4	5	6	7	8	9
1	153	164	11	Справа	Одностороннее (Сталь)	1,1	Дорожные	Установлен
2	153	164	11	Слева	Одностороннее (Сталь)	1,1	Дорожные	Установлен

ул. Бауманская
КМ: 0,000- 0,361

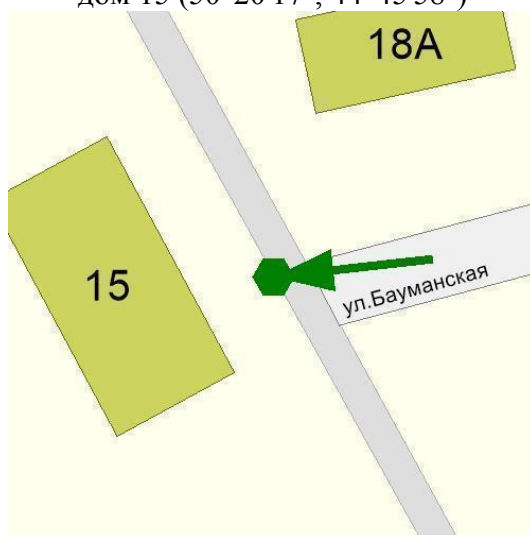
СХЕМА РАСПОЛОЖЕНИЯ



Начало:
ул. Ангарская (50°20'21", 44°46'15")



Конец:
дом 15 (50°20'17", 44°45'58")



СВОДНАЯ ВЕДОМОСТЬ ОБЪЕМОВ ГОРИЗОНТАЛЬНОЙ ДОРОЖНОЙ РАЗМЕТКИ

№ п.п.	Местоположение			Длина, м	Номер по ГОСТ Р 51256-2011	Статус	Примечание
	сторона	начало, м	конец, м				
1	2	3	4	5	6	7	8
1	Ось	110	130	20	1.1	Требуется	
2	Ось	130	180	50	1.6	Требуется	
3	Ось	180	356	175,5	1.5	Требуется	

Номер по ГОСТ Р 51256-2011	Форма, цвет, размеры в м	Назначение	Длина, мм.	Площадь, м2
1.1		Разделяет транспортные потоки противоположных направлений и обозначает границы полос движения в опасных местах на дорогах; обозначает границы проезжей части, на которые въезд запрещен; обозначает границы стояночных мест транспортных средств	20	3
1.5		Разделяет транспортные потоки противоположных направлений на дорогах, имеющих две или три полосы ; обозначает границы полос движения при наличии двух и более полос, предназначенных для движения в одном направлении	175,5	6,6
1.6		Предупреждает о приближении к разметке 1.1 или 1.11, которая разделяет транспортные потоки противоположных или попутных направлений	50	5,6

Итого		Площадь, м2
1	Цвет разметки Белый	15,21

ВЕДОМОСТЬ РАЗМЕЩЕНИЯ ДОРОЖНЫХ ЗНАКОВ

№ п.п.	Местоположение		Наименование знака, указателя	Номер по ГОСТ Р 52290-2004	Типоразмер	Способ установки	Примечание
	сторона	по оси, м					
1	2	3	4	5	6	7	8
1	Справа	92	Уступите дорогу	2.4	II	Стойка	Установлен
2	Слева	111	Уступите дорогу	2.4	II	Стойка	Установлен
3	Справа	113	Тупик	6.8.1	II	Стойка	Требуется

Итого	3
Дорожных знаков всего установлено	2
Уступите дорогу	2,4
Дорожных знаков всего требуется	1
Тупик	6.8.1
Дорожных знаков всего демонтировать	0
Дорожных знаков всего временных	0

ВЕДОМОСТЬ ОПОР ОСВЕЩЕНИЯ И КОНТАКТНЫХ СЕТЕЙ

№ п.п.	Местоположение		Назначение опоры	Тип опоры	Установлена / Требуется / Демонтировать	Примечание
	сторона	по оси, м				
1	2	3	4	5	6	7
1	Справа	26	Освещение	Бетон	Установлена	Фонарь, 1 шт.
2	Справа	62	Освещение	Бетон	Установлена	Фонарь, 1 шт.
3	Слева	90	Освещение	Бетон	Требуется	Фонарь, 1 шт.
4	Справа	144	Освещение	Бетон	Требуется	Фонарь, 1 шт.
5	Справа	184	Освещение	Бетон	Требуется	Фонарь, 1 шт.
6	Справа	228	Освещение	Бетон	Требуется	Фонарь, 1 шт.
7	Справа	266	Освещение	Бетон	Требуется	Фонарь, 1 шт.
8	Слева	315	Освещение	Бетон	Установлена	Фонарь, 1 шт.
9	Справа	354	Освещение	Бетон	Установлена	Фонарь, 1 шт.

	Итого					
1	Опор установлено, шт					4
2	Опор требуется, шт					5
3	Опор демонтировать, шт					0
4	Протяженность линии освещения			Начало, м	Конец, м	Длина, м
	Слева			90	315	225
	Справа			26	354	328

ВЕДОМОСТЬ ПЕШЕХОДНЫХ ДОРОЖЕК, ТРОТУАРОВ

№ п.п.	Местоположение			Длина, м	Площадь, м2	Тип покрытия	Категория	Примечание
	сторона	начало, м	конец, м					
1	2	3	4	5	6	7	8	9
1	Ось	346	361	15	268	а/б		Установлен

	Итого			Площадь, м2	Длина, м
1	Тротуаров всего			268	15
	В зоне озеленения			0	0
	Примыкающий к ПЧ			0	0
	–			268	15
2	Покрытий по типам				
	а/б			268	15
	пгс			0	0
	пл			0	0
	гр			0	0
	щбн			0	0
3	Покрытий по статусам				
	Установлен			268	15
	Требуется			0	0

ул. Береговая
КМ: 0,000- 0,671

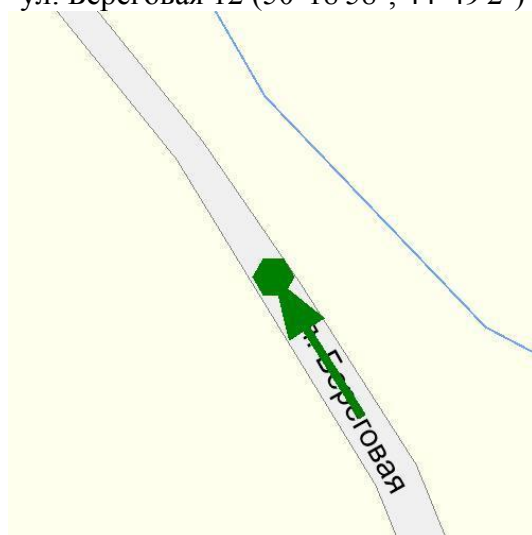
СХЕМА РАСПОЛОЖЕНИЯ



Начало:
здание (50°18'50", 44°49'31")



Конец:
ул. Береговая 12 (50°18'58", 44°49'2")



ВЕДОМОСТЬ ОПОР ОСВЕЩЕНИЯ И КОНТАКТНЫХ СЕТЕЙ

№ п.п.	Местоположение		Назначение опоры	Тип опоры	Установлена / Требуется / Демонтировать	Примечание
	сторона	по оси, м				
1	2	3	4	5	6	7
1	Справа	20	Освещение	Бетон	Требуется	Фонарь, 1 шт.
2	Справа	50	Освещение	Бетон	Требуется	Фонарь, 1 шт.
3	Слева	81	Освещение	Бетон	Требуется	Фонарь, 1 шт.
4	Слева	148	Освещение	Бетон	Требуется	Фонарь, 1 шт.
5	Слева	187	Освещение	Бетон	Требуется	Фонарь, 1 шт.
6	Слева	226	Освещение	Бетон	Требуется	Фонарь, 1 шт.
7	Слева	264	Освещение	Бетон	Требуется	Фонарь, 1 шт.
8	Слева	302	Освещение	Бетон	Требуется	Фонарь, 1 шт.
9	Слева	343	Освещение	Бетон	Требуется	Фонарь, 1 шт.
10	Слева	381	Освещение	Бетон	Требуется	Фонарь, 1 шт.
11	Слева	420	Освещение	Бетон	Требуется	Фонарь, 1 шт.
12	Слева	462	Освещение	Бетон	Требуется	Фонарь, 1 шт.
13	Слева	500	Освещение	Бетон	Требуется	Фонарь, 1 шт.
14	Слева	540	Освещение	Бетон	Требуется	Фонарь, 1 шт.
15	Слева	586	Освещение	Бетон	Требуется	Фонарь, 1 шт.
16	Слева	600	Освещение	Бетон	Требуется	Фонарь, 1 шт.
17	Слева	640	Освещение	Бетон	Требуется	Фонарь, 1 шт.

Итого					
1	Опор установлено, шт				0
2	Опор требуется, шт				17
3	Опор демонтировать, шт				0
4	Протяженность линии освещения		Начало, м	Конец, м	Длина, м
	Слева		81	640	559
	Справа		20	50	30

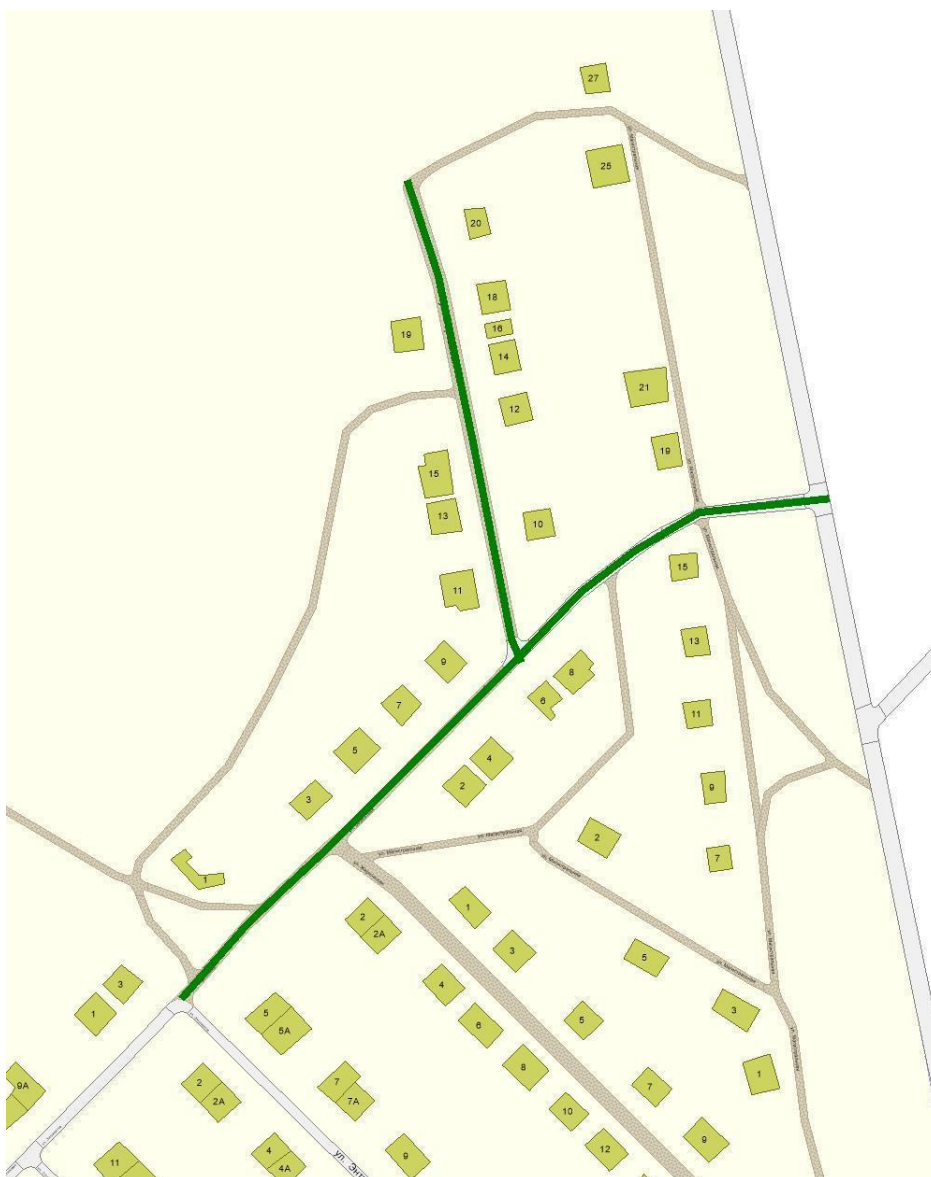
ВЕДОМОСТЬ ПЕШЕХОДНЫХ ДОРОЖЕК, ТРОТУАРОВ

№ п.п.	Местоположение			Длина, м	Площадь, м2	Тип покрытия	Категория	Примечание
	сторона	начало, м	конец, м					
1	2	3	4	5	6	7	8	9
1	Справа	536	536	0	10,9	а/б		Установлен

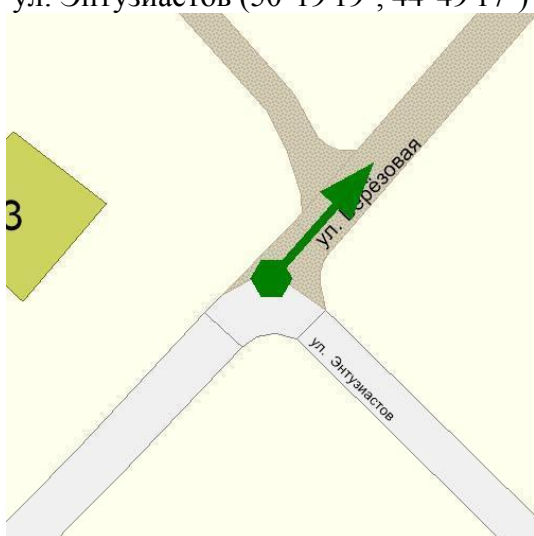
Итого		Площадь, м2	Длина, м
1	Тротуаров всего	10,9	0
	В зоне озеленения	0	0
	Примыкающий к ПЧ	0	0
	-	10,9	0
2	Покрытий по типам		
	а/б	10,9	0
	пгс	0	0
	пл	0	0
	гр	0	0
	щбн	0	0
3	Покрытий по статусам		
	Установлен	10,9	0
	Требуется	0	0

ул. Берёзовая
КМ: 0,000- 0,547

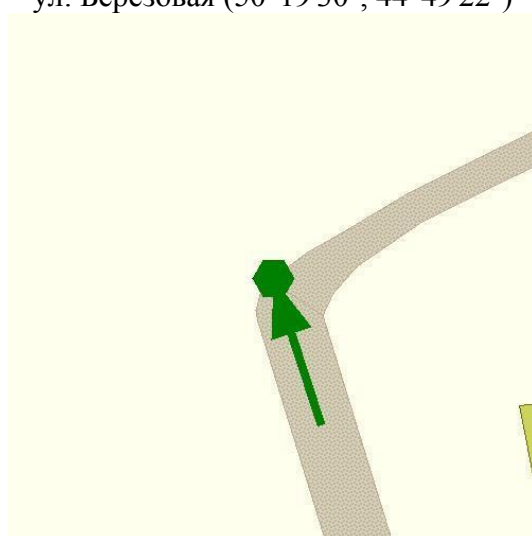
СХЕМА РАСПОЛОЖЕНИЯ



Начало:
ул. Энтузиастов ($50^{\circ}19'19''$, $44^{\circ}49'17''$)



Конец:
ул. Берёзовая ($50^{\circ}19'30''$, $44^{\circ}49'22''$)



ВЕДОМОСТЬ РАЗМЕЩЕНИЯ ДОРОЖНЫХ ЗНАКОВ

№ п.п.	Местоположение		Наименование знака, указателя	Номер по ГОСТ Р 52290-2004	Типоразмер	Способ установки	Примечание
	сторона	по оси, м					
1	2	3	4	5	6	7	8
1	Слева	4	Уступите дорогу	2.4	П	Стойка	Требуется
2	Справа	334	Уступите дорогу	2.4	П	Стойка	Требуется

Итого							2
Дорожных знаков всего установлено							0
Дорожных знаков всего требуется							2
Уступите дорогу						2.4	2
Дорожных знаков всего демонтировать							0
Дорожных знаков всего временных							0

ВЕДОМОСТЬ ОПОР ОСВЕЩЕНИЯ И КОНТАКТНЫХ СЕТЕЙ

№ п.п.	Местоположение		Назначение опоры	Тип опоры	Установлена / Требуется / Демонтировать	Примечание
	сторона	по оси, м				
1	2	3	4	5	6	7
1	Справа	16	Освещение	Бетон	Требуется	Фонарь, 1 шт.
2	Справа	49	Освещение	Бетон	Установлена	Фонарь, 1 шт.
3	Справа	101	Освещение	Бетон	Установлена	Фонарь, 1 шт.
4	Справа	132	Освещение	Бетон	Требуется	Фонарь, 1 шт.
5	Справа	164	Освещение	Бетон	Установлена	Фонарь, 1 шт.
6	Справа	217	Освещение	Бетон	Установлена	Фонарь, 1 шт.
7	Справа	251	Освещение	Бетон	Установлена	Фонарь, 1 шт.
8	Слева	387	Освещение	Бетон	Установлена	Фонарь, 1 шт.
9	Слева	414	Освещение	Бетон	Требуется	Фонарь, 1 шт.
10	Слева	440	Освещение	Бетон	Установлена	Фонарь, 1 шт.
11	Слева	493	Освещение	Бетон	Установлена	Фонарь, 1 шт.
12	Слева	534	Освещение	Бетон	Требуется	Фонарь, 1 шт.

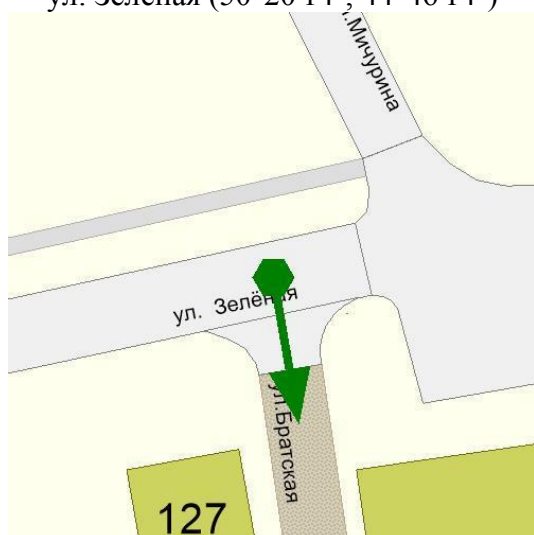
	Итого						
1	Опор установлено, шт					8	
2	Опор требуется, шт					4	
3	Опор демонтировать, шт					0	
4	Протяженность линии освещения				Начало, м	Конец, м	Длина, м
	Слева				387	534	147
	Справа				16	251	235

ул. Братская
КМ: 0,000- 0,572

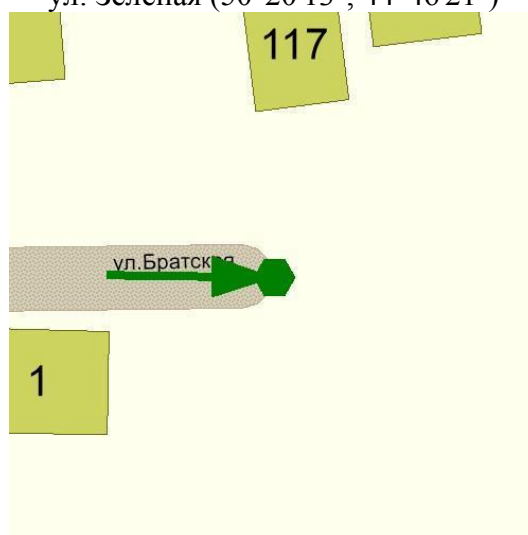
СХЕМА РАСПОЛОЖЕНИЯ



Начало:
ул. Зелёная (50°20'14", 44°46'14")



Конец:
ул. Зелёная (50°20'13", 44°46'21")



ВЕДОМОСТЬ РАЗМЕЩЕНИЯ ДОРОЖНЫХ ЗНАКОВ

№ п.п.	Местоположение		Наименование знака, указателя	Номер по ГОСТ Р 52290-2004	Типоразмер	Способ установки	Примечание
	сторона	по оси, м					
1	2	3	4	5	6	7	8
1	Слева	10	Уступите дорогу	2.4	II	Стойка	Требуется
2	Слева	10	Направление главной дороги	8.13	II	Стойка	Требуется
3	Справа	379	Уступите дорогу	2.4	II	Стойка	Требуется

Итого							3
Дорожных знаков всего установлено							0
Дорожных знаков всего требуется							3
Уступите дорогу						2.4	2
Направление главной дороги						8.13	1
Дорожных знаков всего демонтировать							0
Дорожных знаков всего временных							0

ВЕДОМОСТЬ ОПОР ОСВЕЩЕНИЯ И КОНТАКТНЫХ СЕТЕЙ

№ п.п.	Местоположение		Назначение опоры	Тип опоры	Установлена / Требуется / Демонтировать	Примечание
	сторона	по оси, м				
1	2	3	4	5	6	7
1	Слева	65	Освещение	Бетон	Требуется	Фонарь, 1 шт.
2	Слева	109	Освещение	Бетон	Требуется	Фонарь, 1 шт.
3	Слева	194	Освещение	Бетон	Требуется	Фонарь, 1 шт.
4	Слева	238	Освещение	Бетон	Требуется	Фонарь, 1 шт.
5	Слева	274	Освещение	Бетон	Установлена	Фонарь, 1 шт.
6	Слева	334	Освещение	Бетон	Требуется	Фонарь, 1 шт.
7	Слева	377	Освещение	Бетон	Требуется	Фонарь, 1 шт.
8	Справа	391	Освещение	Бетон	Требуется	Фонарь, 1 шт.
9	Справа	424	Освещение	Бетон	Требуется	Фонарь, 1 шт.
10	Справа	500	Освещение	Бетон	Требуется	Фонарь, 1 шт.
11	Справа	555	Освещение	Бетон	Установлена	Фонарь, 1 шт.

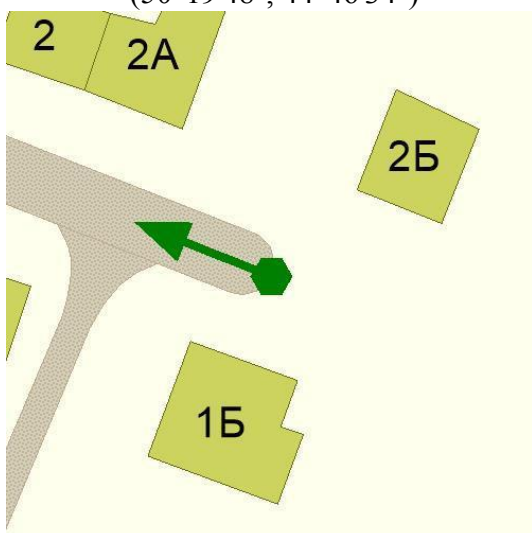
Итого					
1	Опор установлено, шт			2	
2	Опор требуется, шт			9	
3	Опор демонтировать, шт			0	
4	Протяженность линии освещения		Начало, м	Конец, м	Длина, м
	Слева		65	377	312
	Справа		391	555	164

ул. Верхняя
КМ: 0,000- 0,442

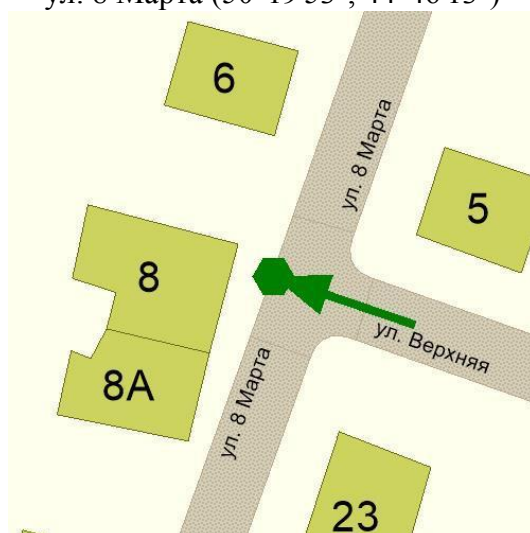
СХЕМА РАСПОЛОЖЕНИЯ



Начало:
(50°19'48", 44°46'34")



Конец:
ул. 8 Марта (50°19'53", 44°46'13")



ВЕДОМОСТЬ РАЗМЕЩЕНИЯ ДОРОЖНЫХ ЗНАКОВ

№ п.п.	Местоположение		Наименование знака, указателя	Номер по ГОСТ Р 52290-2004	Типоразмер	Способ установки	Примечание
	сторона	по оси, м					
1	2	3	4	5	6	7	8
1	Справа	156	Уступите дорогу	2.4	П	Стойка	Требуется
2	Слева	179	Уступите дорогу	2.4	П	Стойка	Требуется

Итого							2
Дорожных знаков всего установлено							0
Дорожных знаков всего требуется							2
Уступите дорогу						2.4	2
Дорожных знаков всего демонтировать							0
Дорожных знаков всего временных							0

ВЕДОМОСТЬ ОПОР ОСВЕЩЕНИЯ И КОНТАКТНЫХ СЕТЕЙ

№ п.п.	Местоположение		Назначение опоры	Тип опоры	Установлена / Требуется / Демонтировать	Примечание
	сторона	по оси, м				
1	2	3	4	5	6	7
1	Справа	3	Освещение	Бетон	Установлена	Фонарь, 1 шт.
2	Справа	26	Освещение	Бетон	Требуется	Фонарь, 1 шт.
3	Справа	47	Освещение	Бетон	Установлена	Фонарь, 1 шт.
4	Справа	70	Освещение	Бетон	Установлена	Фонарь, 1 шт.
5	Справа	100	Освещение	Бетон	Установлена	Фонарь, 1 шт.
6	Слева	144	Освещение	Бетон	Установлена	Фонарь, 1 шт.
7	Справа	200	Освещение	Бетон	Установлена	Фонарь, 1 шт.
8	Справа	230	Освещение	Бетон	Установлена	Фонарь, 1 шт.
9	Справа	284	Освещение	Бетон	Установлена	Фонарь, 1 шт.
10	Справа	323	Освещение	Бетон	Требуется	Фонарь, 1 шт.
11	Справа	358	Освещение	Бетон	Установлена	Фонарь, 1 шт.
12	Справа	414	Освещение	Бетон	Установлена	Фонарь, 1 шт.

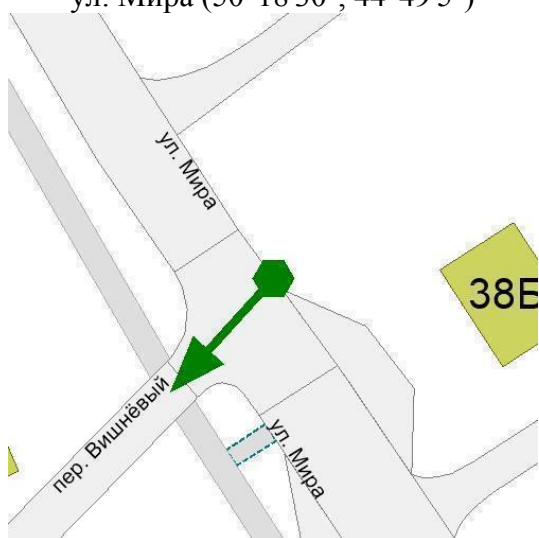
	Итого						
1	Опор установлено, шт					10	
2	Опор требуется, шт					2	
3	Опор демонтировать, шт					0	
4	Протяженность линии освещения				Начало, м	Конец, м	Длина, м
	Слева				144	144	0
	Справа				3	414	411

пер. Вишнёвый
КМ: 0,000- 0,474

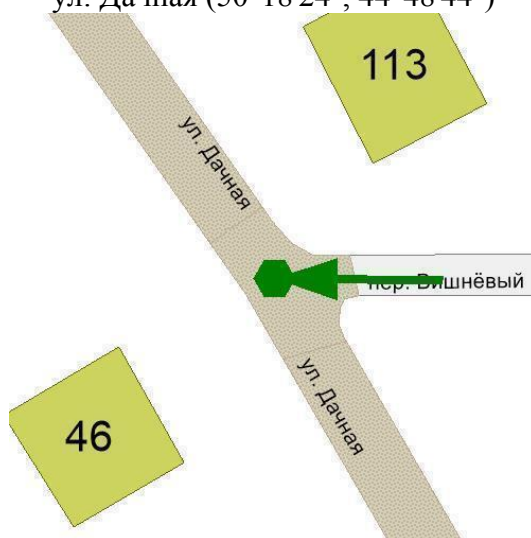
СХЕМА РАСПОЛОЖЕНИЯ



Начало:
ул. Мира ($50^{\circ}18'30''$, $44^{\circ}49'5''$)



Конец:
ул. Дачная ($50^{\circ}18'24''$, $44^{\circ}48'44''$)



ВЕДОМОСТЬ РАЗМЕЩЕНИЯ ДОРОЖНЫХ ЗНАКОВ

№ п.п.	Местоположение		Наименование знака, указателя	Номер по ГОСТ Р 52290-2004	Типоразмер	Способ установки	Примечание
	сторона	по оси, м					
1	2	3	4	5	6	7	8
1	Слева	18	Уступите дорогу	2.4	П	Стойка	Требуется
2	Справа	238	Уступите дорогу	2.4	П	Опора	Требуется
3	Слева	256	Уступите дорогу	2.4	П	Стойка	Требуется
4	Справа	374	Уступите дорогу	2.4	П	Стойка	Требуется
5	Слева	392	Уступите дорогу	2.4	П	Опора	Требуется

Итого							5
Дорожных знаков всего установлено							0
Дорожных знаков всего требуется							5
Уступите дорогу						2.4	5
Дорожных знаков всего демонтировать							0
Дорожных знаков всего временных							0

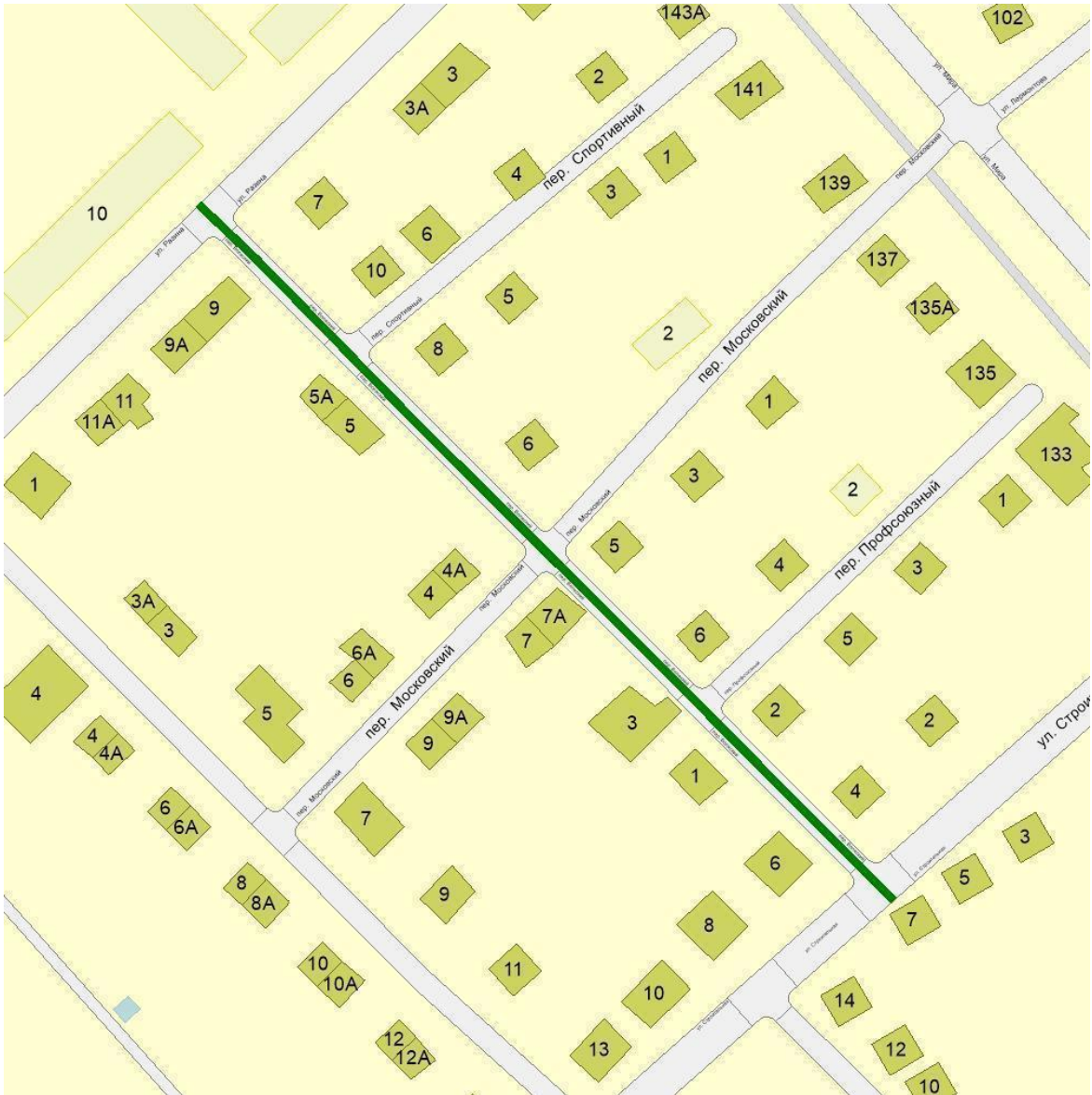
ВЕДОМОСТЬ ОПОР ОСВЕЩЕНИЯ И КОНТАКТНЫХ СЕТЕЙ

№ п.п.	Местоположение		Назначение опоры	Тип опоры	Установлена / Требуется / Демонтировать	Примечание
	сторона	по оси, м				
1	2	3	4	5	6	7
1	Справа	51	Освещение	Бетон	Требуется	Фонарь, 1 шт.
2	Справа	79	Освещение	Бетон	Требуется	Фонарь, 1 шт.
3	Справа	134	Освещение	Бетон	Требуется	Фонарь, 1 шт.
4	Справа	189	Освещение	Бетон	Требуется	Фонарь, 1 шт.
5	Справа	238	Освещение	Бетон	Требуется	Фонарь, 1 шт.
6	Слева	276	Освещение	Бетон	Требуется	Фонарь, 1 шт.
7	Слева	324	Освещение	Бетон	Требуется	Фонарь, 1 шт.
8	Слева	370	Освещение	Бетон	Требуется	Фонарь, 1 шт.
9	Слева	392	Освещение	Бетон	Требуется	Фонарь, 2 шт.
10	Слева	446	Освещение	Бетон	Требуется	Фонарь, 1 шт.

	Итого						
1	Опор установлено, шт					0	
2	Опор требуется, шт					10	
3	Опор демонтировать, шт					0	
4	Протяженность линии освещения				Начало, м	Конец, м	Длина, м
	Слева				276	446	170
	Справа				51	238	187

пер. Волжский
КМ: 0,000- 0,262

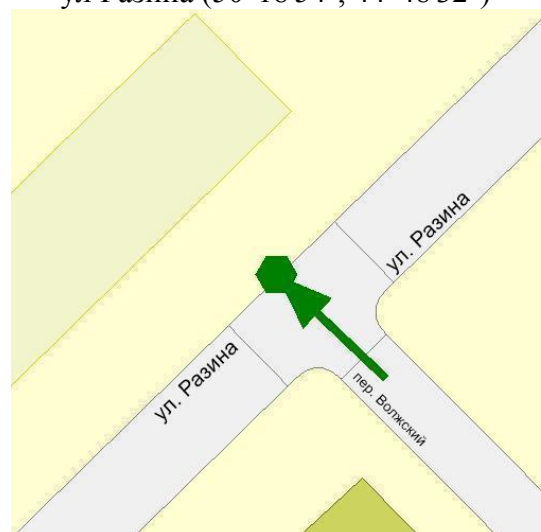
СХЕМА РАСПОЛОЖЕНИЯ



Начало:
ул. Строительная ($50^{\circ}18'48''$, $44^{\circ}48'42''$)



Конец:
ул Разина ($50^{\circ}18'54''$, $44^{\circ}48'32''$)



ВЕДОМОСТЬ РАЗМЕЩЕНИЯ ДОРОЖНЫХ ЗНАКОВ

№ п.п.	Местоположение		Наименование знака, указателя	Номер по ГОСТ Р 52290-2004	Типоразмер	Способ установки	Примечание
	сторона	по оси, м					
1	2	3	4	5	6	7	8
1	Слева	17	Уступите дорогу	2.4	П	Стойка	Требуется
2	Ось	20	Ограничение высоты	3.13	П	Кронштейн	Требуется
3	Ось	20	Ограничение высоты	3.13	П	Кронштейн	Установлен
4	Справа	63	Главная дорога	2.1	П	Стойка	Требуется
5	Слева	83	Главная дорога	2.1	П	Стойка	Требуется
6	Ось	93	Ограничение высоты	3.13	П	Кронштейн	Требуется
7	Ось	93	Ограничение высоты	3.13	П	Кронштейн	Требуется
8	Справа	124	Уступите дорогу	2.4	П	Стойка	Требуется
9	Слева	143	Уступите дорогу	2.4	П	Стойка	Требуется
10	Ось	176	Ограничение высоты	3.13	П	Кронштейн	Требуется
11	Ось	176	Ограничение высоты	3.13	П	Кронштейн	Требуется
12	Справа	197	Главная дорога	2.1	П	Стойка	Требуется
13	Слева	214	Главная дорога	2.1	П	Стойка	Требуется
14	Слева	238	Въезд запрещен	3.1	П	Опора	Установлен
15	Слева	238	Вид транспортного средства	8.4.1	П	Опора	Установлен
16	Справа	249	Уступите дорогу	2.4	П	Стойка	Установлен

Итого							16
Дорожных знаков всего установлено							4
Уступите дорогу						2.4	1
Въезд запрещен						3.1	1
Ограничение высоты						3.13	1
Вид транспортного средства						8.4.1	1
Дорожных знаков всего требуется							12
Главная дорога						2.1	4
Уступите дорогу						2.4	3
Ограничение высоты						3.13	5
Дорожных знаков всего демонтировать							0
Дорожных знаков всего временных							0

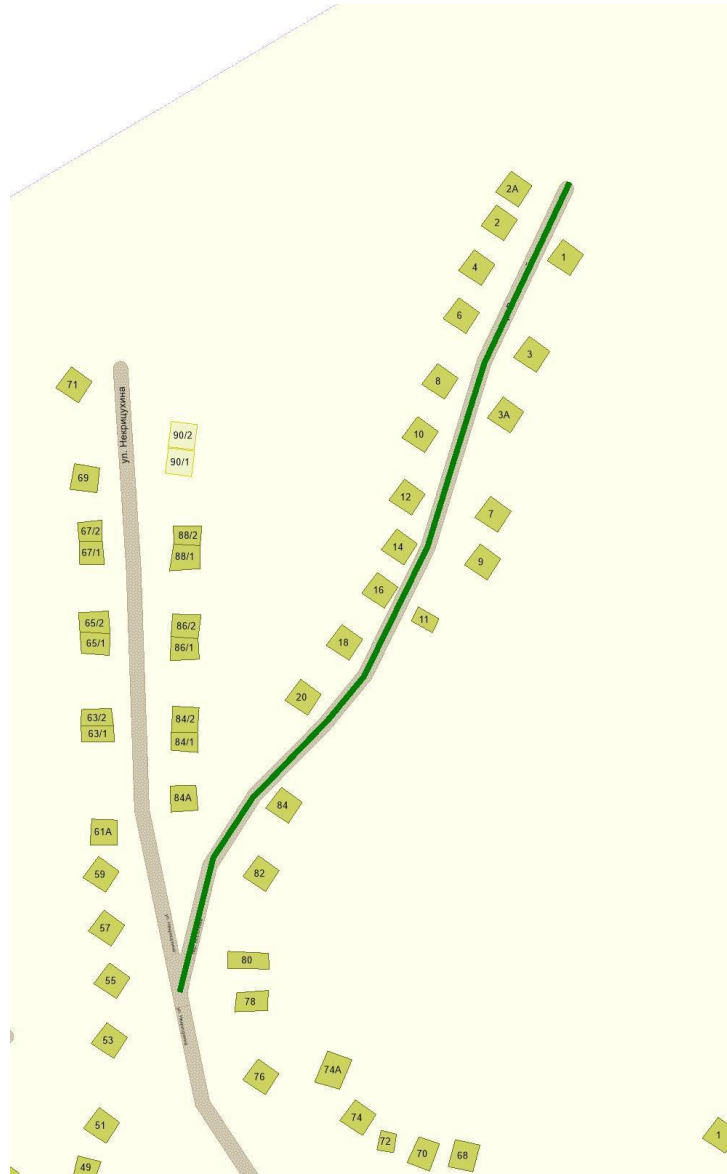
ВЕДОМОСТЬ ОПОР ОСВЕЩЕНИЯ И КОНТАКТНЫХ СЕТЕЙ

№ п.п.	Местоположение		Назначение опоры	Тип опоры	Установлена / Требуется / Демонтировать	Примечание
	сторона	по оси, м				
1	2	3	4	5	6	7
1	Справа	21	Освещение	Бетон	Требуется	Фонарь, 1 шт.
2	Справа	49	Освещение	Бетон	Установлена	Фонарь, 1 шт.
3	Справа	78	Освещение	Бетон	Установлена	Фонарь, 1 шт.
4	Слева	100	Освещение	Бетон	Установлена	Фонарь, 1 шт.
5	Слева	180	Освещение	Бетон	Требуется	Фонарь, 1 шт.
6	Слева	238	Освещение	Бетон	Установлена	Фонарь, 1 шт.

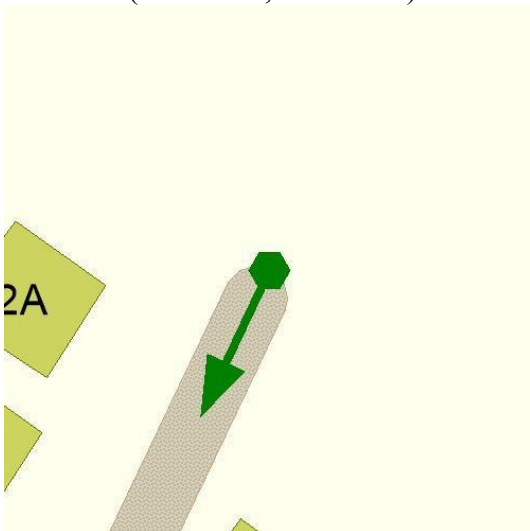
Итого							
1	Опор установлено, шт					4	
2	Опор требуется, шт					2	
3	Опор демонтировать, шт					0	
4	Протяженность линии освещения				Начало, м	Конiec, м	Длина, м
	Слева				100	238	138
	Справа				21	78	57

пер. Восточный
КМ: 0,000- 0,374

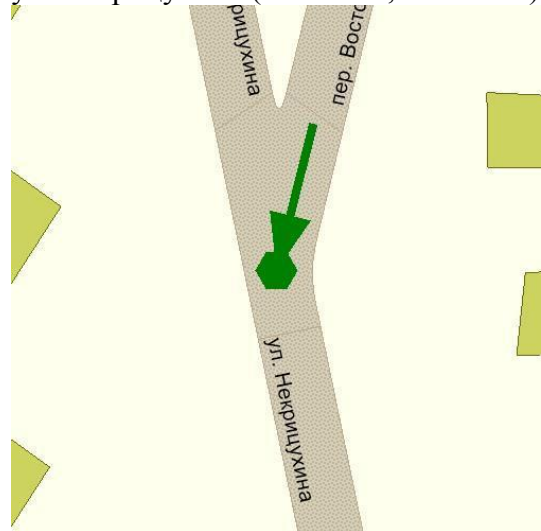
СХЕМА РАСПОЛОЖЕНИЯ



Начало:
(50°19'27", 44°50'21")



Конец:
ул. Некрицухина (50°19'16", 44°50'13")



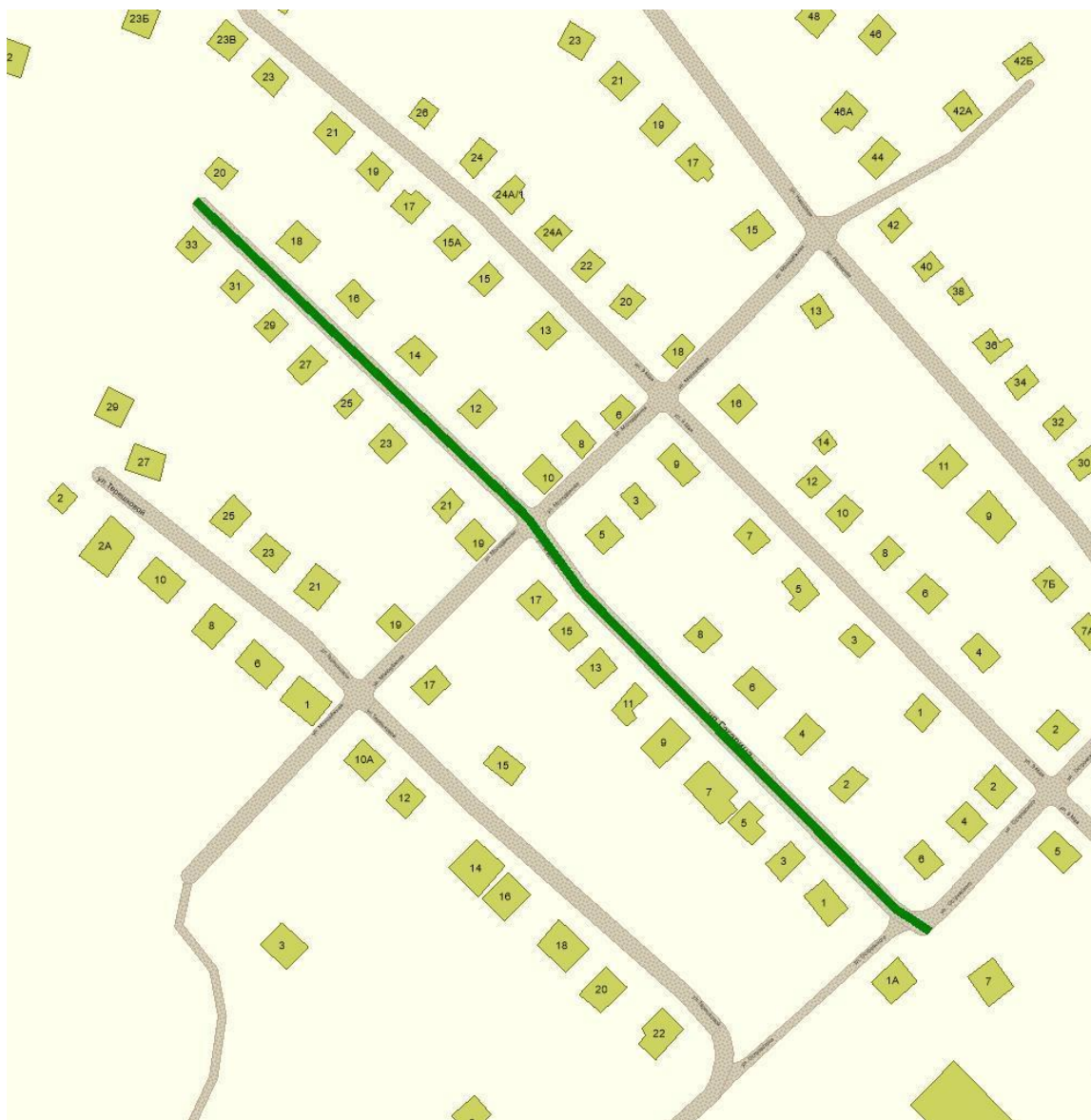
ВЕДОМОСТЬ ОПОР ОСВЕЩЕНИЯ И КОНТАКТНЫХ СЕТЕЙ

№ п.п.	Местоположение		Назначение опоры	Тип опоры	Установлена / Требуется / Демонтировать	Примечание
	сторона	по оси, м				
1	2	3	4	5	6	7
1	Справа	26	Освещение	Бетон	Установлена	Фонарь, 1 шт.
2	Слева	60	Освещение	Бетон	Установлена	Фонарь, 1 шт.
3	Слева	102	Освещение	Бетон	Установлена	Фонарь, 1 шт.
4	Слева	166	Освещение	Бетон	Требуется	Фонарь, 1 шт.
5	Слева	192	Освещение	Бетон	Установлена	Фонарь, 1 шт.
6	Слева	218	Освещение	Бетон	Требуется	Фонарь, 1 шт.
7	Слева	245	Освещение	Бетон	Требуется	Фонарь, 1 шт.
8	Слева	275	Освещение	Бетон	Установлена	Фонарь, 1 шт.
9	Слева	332	Освещение	Бетон	Установлена	Фонарь, 1 шт.

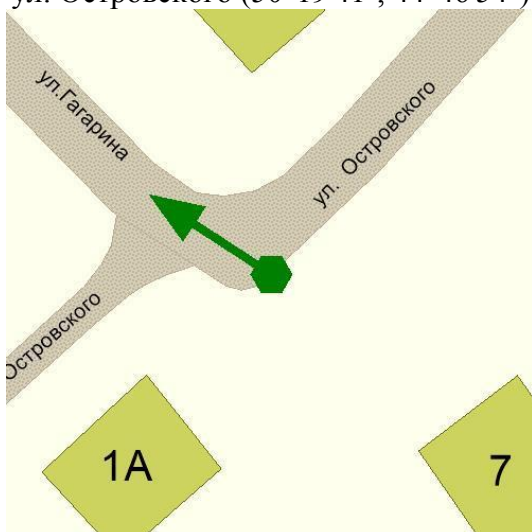
	Итого					
1	Опор установлено, шт				6	
2	Опор требуется, шт				3	
3	Опор демонтировать, шт				0	
4	Протяженность линии освещения			Начало, м	Конец, м	Длина, м
	Слева			60	332	272
	Справа			26	26	0

ул. Гагарина
КМ: 0,000- 0,383

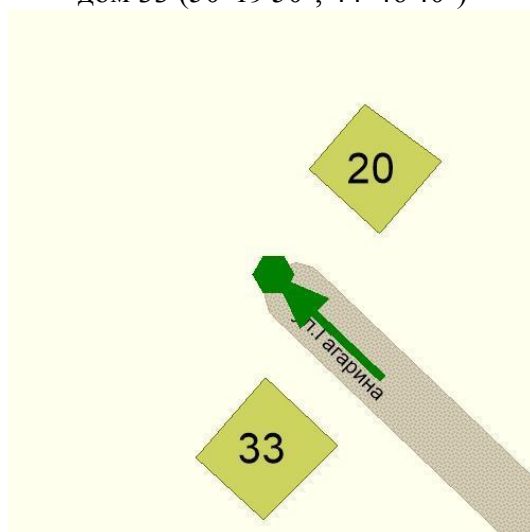
СХЕМА РАСПОЛОЖЕНИЯ



Начало:
ул. Островского ($50^{\circ}19'41''$, $44^{\circ}46'54''$)



Конец:
дом 33 ($50^{\circ}19'50''$, $44^{\circ}46'40''$)



ВЕДОМОСТЬ ОПОР ОСВЕЩЕНИЯ И КОНТАКТНЫХ СЕТЕЙ

№ п.п.	Местоположение		Назначение опоры	Тип опоры	Установлена / Требуется / Демонтировать	Примечание
	сторона	по оси, м				
1	2	3	4	5	6	7
1	Слева	47	Освещение	Бетон	Установлена	Фонарь, 1 шт.
2	Слева	98	Освещение	Бетон	Установлена	Фонарь, 1 шт.
3	Слева	141	Освещение	Бетон	Установлена	Фонарь, 1 шт.
4	Слева	191	Освещение	Бетон	Установлена	Фонарь, 1 шт.
5	Слева	217	Освещение	Бетон	Установлена	Фонарь, 1 шт.
6	Слева	261	Освещение	Бетон	Установлена	Фонарь, 1 шт.
7	Слева	325	Освещение	Бетон	Установлена	Фонарь, 1 шт.
8	Слева	368	Освещение	Бетон	Установлена	Фонарь, 1 шт.

	Итого						
1	Опор установлено, шт				8		
2	Опор требуется, шт				0		
3	Опор демонтировать, шт				0		
4	Протяженность линии освещения			Начало, м	Конец, м	Длина, м	
	Слева				47	368	321
	Справа						

ул. Гайдара
КМ: 0,000- 0,278

ВЕДОМОСТЬ РАЗМЕЩЕНИЯ ДОРОЖНЫХ ЗНАКОВ

№ п.п.	Местоположение		Наименование знака, указателя	Номер по ГОСТ Р 52290-2004	Типоразмер	Способ установки	Примечание
	сторона	по оси, м					
1	2	3	4	5	6	7	8
1	Слева	4	Уступите дорогу	2.4	П	Стойка	Демонтировать
2	Справа	28	Уступите дорогу	2.4	П	Стойка	Требуется
3	Слева	48	Уступите дорогу	2.4	П	Опора	Установлен
4	Справа	270	Уступите дорогу	2.4	П	Стойка	Требуется

Итого							4	
Дорожных знаков всего установлено							1	
Уступите дорогу							2.4	1
Дорожных знаков всего требуется							2	
Уступите дорогу							2.4	2
Дорожных знаков всего демонтировать							1	
Уступите дорогу							2.4	1
Дорожных знаков всего временных							0	

ВЕДОМОСТЬ ОПОР ОСВЕЩЕНИЯ И КОНТАКТНЫХ СЕТЕЙ

№ п.п.	Местоположение		Назначение опоры	Тип опоры	Установлена / Требуется / Демонтировать	Примечание
	сторона	по оси, м				
1	2	3	4	5	6	7
1	Слева	48	Освещение	Бетон	Установлена	Фонарь, 1 шт.
2	Слева	72	Освещение	Бетон	Установлена	Фонарь, 1 шт.
3	Слева	105	Освещение	Бетон	Установлена	Фонарь, 1 шт.
4	Слева	141	Освещение	Бетон	Установлена	Фонарь, 1 шт.
5	Слева	184	Освещение	Бетон	Установлена	Фонарь, 1 шт.
6	Слева	206	Освещение	Бетон	Установлена	Фонарь, 1 шт.
7	Слева	228	Освещение	Бетон	Установлена	Фонарь, 1 шт.
8	Слева	254	Освещение	Бетон	Установлена	Фонарь, 1 шт.

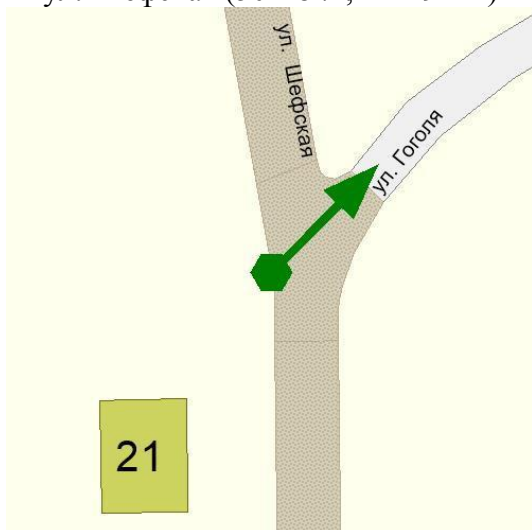
	Итого					
1	Опор установлено, шт					8
2	Опор требуется, шт					0
3	Опор демонтировать, шт					0
4	Протяженность линии освещения			Начало, м	Конец, м	Длина, м
	Слева			48	254	206
	Справа					

ул. Гоголя
КМ: 0,000- 0,741

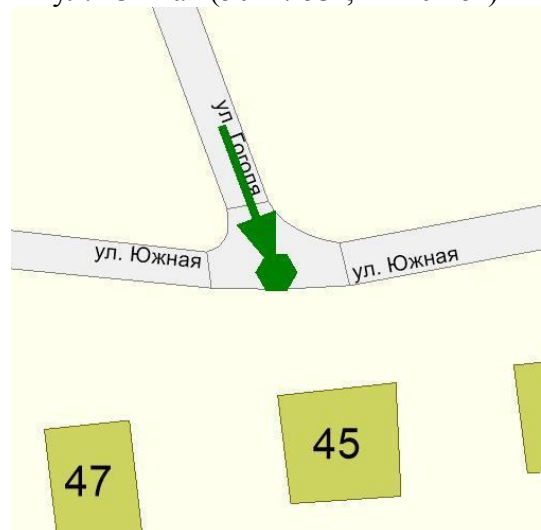
СХЕМА РАСПОЛОЖЕНИЯ



Начало:
ул. Шефская ($50^{\circ}18'7''$, $44^{\circ}49'12''$)



Конец:
ул. Южная ($50^{\circ}17'53''$, $44^{\circ}49'25''$)



ВЕДОМОСТЬ РАЗМЕЩЕНИЯ ДОРОЖНЫХ ЗНАКОВ

№ п.п.	Местоположение		Наименование знака, указателя	Номер по ГОСТ Р 52290-2004	Типоразмер	Способ установки	Примечание
	сторона	по оси, м					
1	2	3	4	5	6	7	8
1	Справа	113	Главная дорога	2.1	П	Стойка	Требуется
2	Слева	132	Главная дорога	2.1	П	Стойка	Требуется
3	Справа	166	Главная дорога	2.1	П	Опора	Требуется
4	Слева	180	Главная дорога	2.1	П	Стойка	Требуется
5	Справа	240	Главная дорога	2.1	П	Стойка	Требуется
6	Справа	240	Направление главной дороги	8.13	П	Стойка	Требуется
7	Слева	257	Уступите дорогу	2.4	П	Стойка	Требуется
8	Справа	525	Уступите дорогу	2.4	П	Стойка	Требуется
9	Слева	549	Уступите дорогу	2.4	П	Стойка	Требуется
10	Справа	731	Уступите дорогу	2.4	П	Опора	Требуется

Итого	10
Дорожных знаков всего установлено	0
Дорожных знаков всего требуется	10
Главная дорога	2.1 5
Уступите дорогу	2.4 4
Направление главной дороги	8.13 1
Дорожных знаков всего демонтировать	0
Дорожных знаков всего временных	0

ВЕДОМОСТЬ ОПОР ОСВЕЩЕНИЯ И КОНТАКТНЫХ СЕТЕЙ

№ п.п.	Местоположение		Назначение опоры	Тип опоры	Установлена / Требуется / Демонтировать	Примечание
	сторона	по оси, м				
1	2	3	4	5	6	7
1	Справа	42	Освещение	Бетон	Требуется	Фонарь, 1 шт.
2	Справа	86	Освещение	Бетон	Установлена	Фонарь, 1 шт.
3	Справа	166	Освещение	Бетон	Требуется	Фонарь, 1 шт.
4	Справа	166	Освещение	Бетон	Требуется	Фонарь, 1 шт.
5	Справа	200	Освещение	Бетон	Установлена	Фонарь, 1 шт.
6	Справа	242	Освещение	Бетон	Установлена	Фонарь, 2 шт.
7	Слева	280	Освещение	Бетон	Требуется	Фонарь, 1 шт.
8	Слева	323	Освещение	Бетон	Установлена	Фонарь, 1 шт.
9	Слева	345	Освещение	Бетон	Требуется	Фонарь, 1 шт.
10	Слева	392	Освещение	Бетон	Установлена	Фонарь, 1 шт.
11	Слева	413	Освещение	Бетон	Требуется	Фонарь, 1 шт.
12	Слева	449	Освещение	Бетон	Установлена	Фонарь, 1 шт.
13	Слева	477	Освещение	Бетон	Требуется	Фонарь, 1 шт.
14	Справа	515	Освещение	Бетон	Требуется	Фонарь, 1 шт.
15	Справа	548	Освещение	Бетон	Установлена	Фонарь, 1 шт.
16	Слева	597	Освещение	Бетон	Требуется	Фонарь, 1 шт.
17	Справа	623	Освещение	Бетон	Установлена	Фонарь, 1 шт.
18	Слева	623	Освещение	Бетон	Установлена	Фонарь, 1 шт.
19	Справа	687	Освещение	Бетон	Требуется	Фонарь, 1 шт.
20	Справа	731	Освещение	Бетон	Требуется	Фонарь, 1 шт.

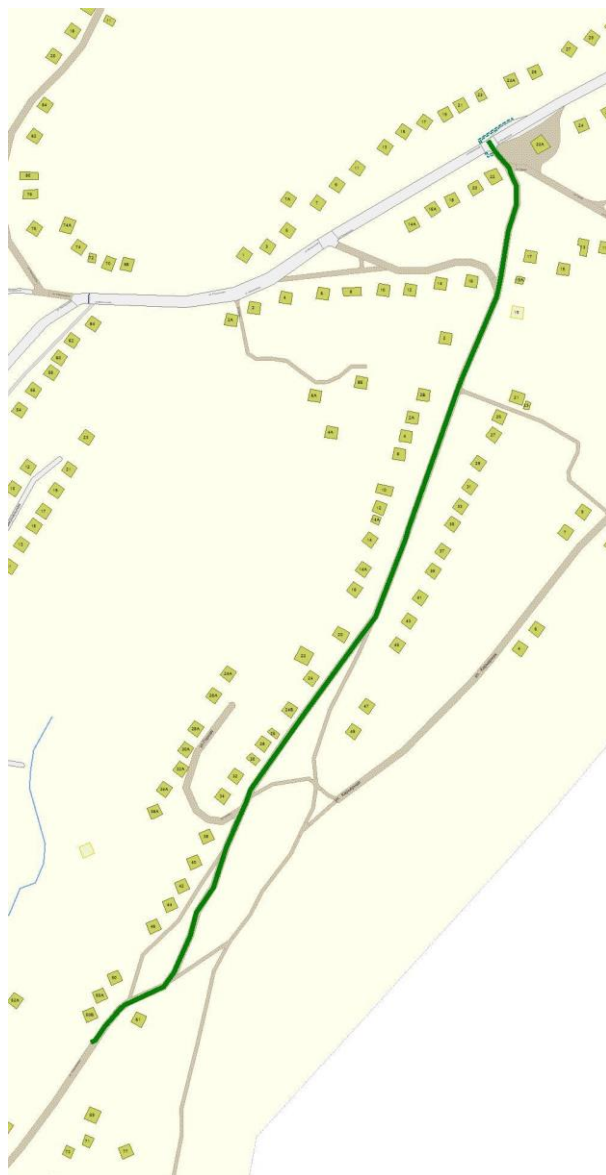
Итого				
1	Опор установлено, шт	9		
2	Опор требуется, шт	11		
3	Опор демонтировать, шт	0		
4	Протяженность линии освещения	Начало, м	Конец, м	Длина, м
	Слева	280	623	343
	Справа	42	731	689

СВОДНАЯ ВЕДОМОСТЬ РАЗМЕЩЕНИЯ СИГНАЛЬНЫХ СТОЛБИКОВ

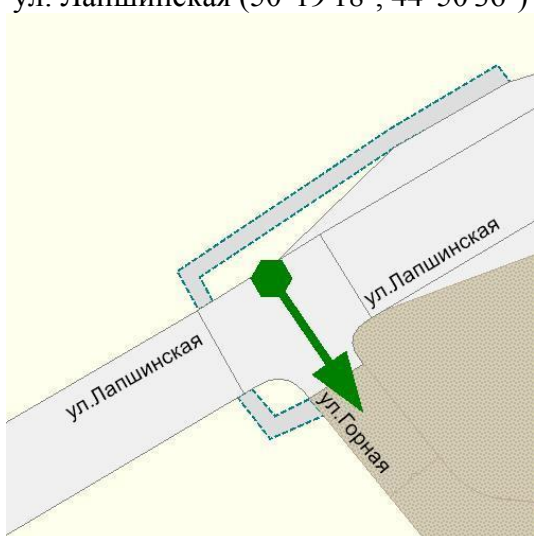
№ п/п	Начало, м	Конец, м	Длина, м	Количество, шт	Материал	Зона расположения	Высота	Статус
1	2	3	4	5	6	7	8	9
1	499	504	5	2	Полимерные материалы	Справа	0,8	Установлен

ул. Горная
КМ: 0,000- 0,933

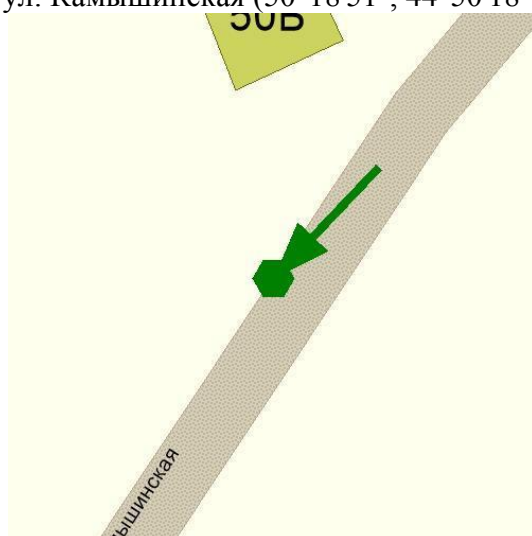
СХЕМА РАСПОЛОЖЕНИЯ



Начало:
ул. Лапшинская (50°19'18", 44°50'36")



Конец:
ул. Камышинская (50°18'51", 44°50'18")



ВЕДОМОСТЬ РАЗМЕЩЕНИЯ ДОРОЖНЫХ ЗНАКОВ

№ п.п.	Местоположение		Наименование знака, указателя	Номер по ГОСТ Р 52290-2004	Типоразмер	Способ установки	Примечание
	сторона	по оси, м					
1	2	3	4	5	6	7	8
1	Слева	12	Уступите дорогу	2.4	II	Опора	Установлен

Итого							1
Дорожных знаков всего установлено							1
Уступите дорогу						2.4	1
Дорожных знаков всего требуется							0
Дорожных знаков всего демонтировать							0
Дорожных знаков всего временных							0

ВЕДОМОСТЬ ОПОР ОСВЕЩЕНИЯ И КОНТАКТНЫХ СЕТЕЙ

№ п.п.	Местоположение		Назначение опоры	Тип опоры	Установлена / Требуется / Демонтировать	Примечание
	сторона	по оси, м				
1	2	3	4	5	6	7
1	Слева	72	Освещение	Бетон	Установлена	Фонарь, 1 шт.
2	Слева	109	Освещение	Бетон	Установлена	Фонарь, 1 шт.
3	Слева	167	Освещение	Бетон	Требуется	Фонарь, 1 шт.
4	Справа	217	Освещение	Бетон	Требуется	Фонарь, 1 шт.
5	Справа	266	Освещение	Бетон	Установлена	Фонарь, 1 шт.
6	Справа	303	Освещение	Бетон	Требуется	Фонарь, 1 шт.
7	Справа	345	Освещение	Бетон	Установлена	Фонарь, 1 шт.
8	Слева	385	Освещение	Бетон	Требуется	Фонарь, 1 шт.
9	Справа	416	Освещение	Бетон	Установлена	Фонарь, 1 шт.
10	Слева	456	Освещение	Бетон	Требуется	Фонарь, 1 шт.
11	Справа	498	Освещение	Бетон	Установлена	Фонарь, 1 шт.
12	Справа	530	Освещение	Бетон	Требуется	Фонарь, 1 шт.
13	Справа	560	Освещение	Бетон	Установлена	Фонарь, 1 шт.
14	Справа	618	Освещение	Бетон	Установлена	Фонарь, 1 шт.
15	Справа	660	Освещение	Бетон	Требуется	Фонарь, 1 шт.
16	Справа	700	Освещение	Бетон	Установлена	Фонарь, 1 шт.
17	Справа	741	Освещение	Бетон	Требуется	Фонарь, 1 шт.
18	Справа	777	Освещение	Бетон	Требуется	Фонарь, 1 шт.
19	Справа	812	Освещение	Бетон	Требуется	Фонарь, 1 шт.
20	Справа	873	Освещение	Бетон	Требуется	Фонарь, 1 шт.
21	Справа	906	Освещение	Бетон	Требуется	Фонарь, 1 шт.

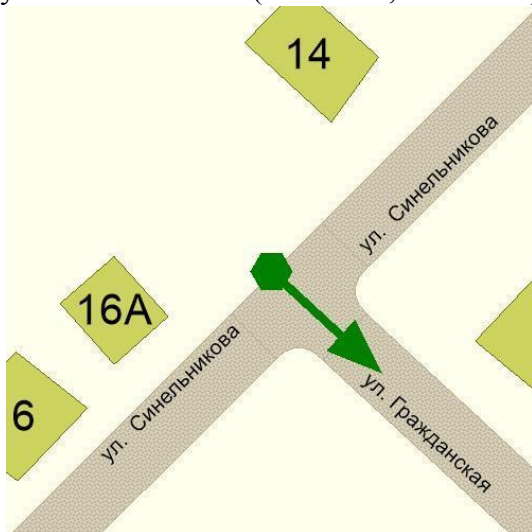
	Итого			
1	Опор установлено, шт			9
2	Опор требуется, шт			12
3	Опор демонтировать, шт			0
4	Протяженность линии освещения			Начало, м
	Слева			72
	Справа			217
	Конец, м			456
	Длина, м			384
	Конец, м			906
	Длина, м			689

ул. Гражданская
КМ: 0,000- 0,903

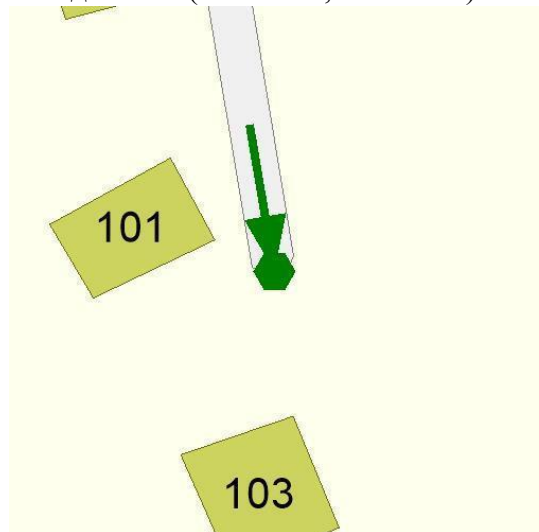
СХЕМА РАСПОЛОЖЕНИЯ



Начало:
ул. Синельникова (50°18'50", 44°48'10")

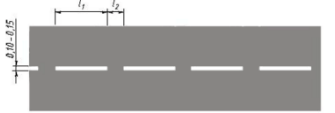


Конец:
дом 103 (50°18'29", 44°48'42")



СВОДНАЯ ВЕДОМОСТЬ ОБЪЕМОВ ГОРИЗОНТАЛЬНОЙ ДОРОЖНОЙ РАЗМЕТКИ

№ п.п.	Местоположение			Длина, м	Номер по ГОСТ Р 51256-2011	Статус	Примечание
	сторона	начало, м	конец, м				
1	2	3	4	5	6	7	8
1	Ось	340	394	53,7	1.5	Требуется	
2	Ось	394	444	50	1.6	Требуется	
3	Ось	444	464	20	1.1	Требуется	
4	Ось	481	501	20	1.1	Требуется	
5	Ось	501	551	50	1.6	Требуется	
6	Ось	551	583	32,3	1.5	Требуется	
7	Ось	583	633	50	1.6	Требуется	
8	Ось	633	653	20	1.1	Требуется	
9	Ось	664	684	20	1.1	Требуется	
10	Ось	684	734	50	1.6	Требуется	
11	Ось	734	738	4,2	1.5	Требуется	
12	Ось	738	788	50	1.6	Требуется	
13	Ось	788	808	20	1.1	Требуется	

Номер по ГОСТ Р 51256-2011	Форма, цвет, размеры в м	Назначение	Длина, мм.	Площадь, м ²
1.1		Разделяет транспортные потоки противоположных направлений и обозначает границы полос движения в опасных местах на дорогах; обозначает границы проезжей части, на которые въезд запрещен; обозначает границы стояночных мест транспортных средств	100,1	15
1.5		Разделяет транспортные потоки противоположных направлений на дорогах, имеющих две или три полосы ; обозначает границы полос движения при наличии двух и более полос, предназначенных для движения в одном направлении	90,3	3,4
1.6		Предупреждает о приближении к разметке 1.1 или 1.11, которая разделяет транспортные потоки противоположных или попутных направлений	250	28,1

	Итого	
	Цвет разметки	Площадь, м ²
1	Белый	46,52

ВЕДОМОСТЬ РАЗМЕЩЕНИЯ ДОРОЖНЫХ ЗНАКОВ

№ п.п.	Местоположение		Наименование знака, указателя	Номер по ГОСТ Р 52290-2004	Типоразмер	Способ установки	Примечание
	сторона	по оси, м					
1	2	3	4	5	6	7	8
1	Справа	212	Уступите дорогу	2.4	П	Стойка	Требуется
2	Слева	229	Уступите дорогу	2.4	П	Стойка	Требуется
3	Справа	455	Уступите дорогу	2.4	П	Опора	Установлен
4	Слева	481	Уступите дорогу	2.4	П	Стойка	Требуется
5	Слева	497	Уступите дорогу	2.4	П	Стойка	Демонтировать
6	Справа	650	Главная дорога	2.1	П	Стойка	Требуется
7	Слева	667	Главная дорога	2.1	П	Стойка	Требуется
8	Справа	803	Главная дорога	2.1	П	Стойка	Требуется
9	Справа	823	Тупик	6.8.1	П	Опора	Требуется
10	Слева	824	Главная дорога	2.1	П	Стойка	Требуется

Итого							10
Дорожных знаков всего установлено							1
Уступите дорогу						2.4	1
Дорожных знаков всего требуется							8
Главная дорога						2.1	4
Уступите дорогу						2.4	3
Тупик						6.8.1	1
Дорожных знаков всего демонтировать							1
Уступите дорогу						2.4	1
Дорожных знаков всего временных							0

ВЕДОМОСТЬ ОПОР ОСВЕЩЕНИЯ И КОНТАКТНЫХ СЕТЕЙ

№ п.п.	Местоположение		Назначение опоры	Тип опоры	Установлена / Требуется / Демонтировать	Примечание
	сторона	по оси, м				
1	2	3	4	5	6	7
1	Слева	15	Освещение	Бетон	Требуется	Фонарь, 1 шт.
2	Справа	59	Освещение	Бетон	Установлена	Фонарь, 1 шт.
3	Слева	92	Освещение	Бетон	Требуется	Фонарь, 1 шт.
4	Слева	123	Освещение	Бетон	Требуется	Фонарь, 1 шт.
5	Справа	178	Освещение	Бетон	Установлена	Фонарь, 1 шт.
6	Справа	248	Освещение	Бетон	Установлена	Фонарь, 1 шт.
7	Справа	276	Освещение	Бетон	Установлена	Фонарь, 1 шт.
8	Справа	298	Освещение	Бетон	Установлена	Фонарь, 1 шт.
9	Справа	323	Освещение	Бетон	Установлена	Фонарь, 1 шт.
10	Справа	354	Освещение	Бетон	Установлена	Фонарь, 1 шт.
11	Справа	380	Освещение	Бетон	Установлена	Фонарь, 1 шт.
12	Справа	400	Освещение	Бетон	Установлена	Фонарь, 1 шт.
13	Справа	427	Освещение	Бетон	Установлена	Фонарь, 1 шт.
14	Справа	455	Освещение	Бетон	Установлена	Фонарь, 1 шт.
15	Справа	494	Освещение	Бетон	Установлена	Фонарь, 1 шт.
16	Справа	517	Освещение	Бетон	Установлена	Фонарь, 1 шт.
17	Справа	555	Освещение	Бетон	Установлена	Фонарь, 1 шт.
18	Справа	584	Освещение	Бетон	Установлена	Фонарь, 1 шт.
19	Справа	613	Освещение	Бетон	Установлена	Фонарь, 1 шт.
20	Справа	641	Освещение	Бетон	Установлена	Фонарь, 1 шт.
21	Справа	696	Освещение	Бетон	Установлена	Фонарь, 1 шт.
22	Справа	722	Освещение	Бетон	Установлена	Фонарь, 1 шт.
23	Справа	757	Освещение	Бетон	Установлена	Фонарь, 1 шт.
24	Справа	785	Освещение	Бетон	Установлена	Фонарь, 1 шт.
25	Справа	823	Освещение	Бетон	Установлена	Фонарь, 1 шт.
26	Справа	866	Освещение	Бетон	Установлена	Фонарь, 1 шт.

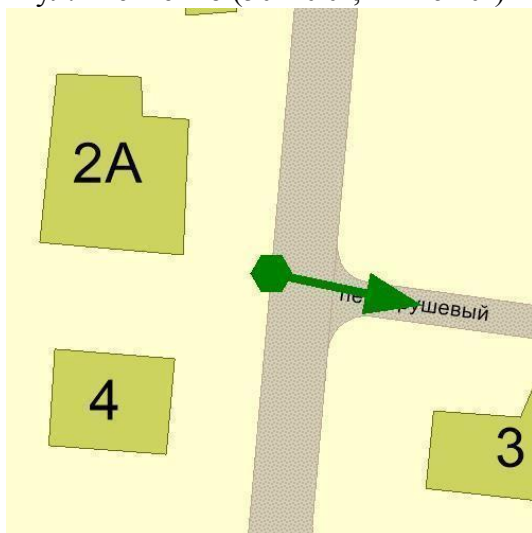
	Итого					
1	Опор установлено, шт				23	
2	Опор требуется, шт				3	
3	Опор демонтировать, шт				0	
4	Протяженность линии освещения			Начало, м	Конец, м	Длина, м
	Слева			15	123	108
	Справа			59	866	807

пер. Грушевый
КМ: 0,000- 0,118


СХЕМА РАСПОЛОЖЕНИЯ



Начало:
ул. Шевченко (50°20'0", 44°46'20")



Конец:
дом 3 (50°19'59", 44°46'26")



ВЕДОМОСТЬ ОПОР ОСВЕЩЕНИЯ И КОНТАКТНЫХ СЕТЕЙ

№ п.п.	Местоположение		Назначение опоры	Тип опоры	Установлена / Требуется / Демонтировать	Примечание
	сторона	по оси, м				
1	2	3	4	5	6	7
1	Слева	18	Освещение	Бетон	Требуется	Фонарь, 1 шт.
2	Слева	51	Освещение	Бетон	Установлена	Фонарь, 1 шт.
3	Слева	90	Освещение	Бетон	Требуется	Фонарь, 1 шт.

Итого							
1	Опор установлено, шт					1	
2	Опор требуется, шт					2	
3	Опор демонтировать, шт					0	
4	Протяженность линии освещения				Начало, м	Конец, м	Длина, м
	Слева				18	90	72
	Справа						

ул. Губкина
КМ: 0,000- 0,510






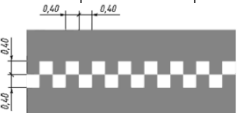
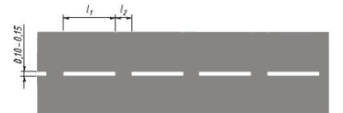

СВОДНАЯ ВЕДОМОСТЬ ОБЪЕМОВ ГОРИЗОНТАЛЬНОЙ ДОРОЖНОЙ РАЗМЕТКИ

№ п.п.	Местоположение			Длина, м	Номер по ГОСТ Р 51256-2011	Статус	Примечание
	сторона	начало, м	конец, м				
1	2	3	4	5	6	7	8
1	Ось	25	29	5,4	1.14.1	Требуется	желтая; полос: 6
2	Ось	27	42	15	1.1	Требуется	
3	Справа	32	47	15	1.1	Требуется	
4	Справа	32	37	5	1.1	Требуется	
5	Справа	32	37	5	1.1	Требуется	
6	Справа	32	37	5	1.1	Требуется	
7	Справа	33	38	5	1.1	Требуется	
8	Справа	33	38	5	1.1	Требуется	
9	Справа	33	38	5	1.1	Требуется	
10	Справа	33	38	5	1.1	Требуется	
11	Справа	37	38	0,5	1.1	Требуется	
12	Справа	37	38	0,5	1.1	Требуется	
13	Справа	37	37	0,3	1.1	Требуется	
14	Справа	38	38	0,3	1.1	Требуется	
15	Справа	38	39	0,5	1.1	Требуется	
16	Справа	38	39	0,5	1.1	Требуется	
17	Справа	38	39	0,5	1.1	Требуется	
18	Ось	42	47	5	1.7	Требуется	
19	Ось	47	145	98,5	1.6	Требуется	
20	Слева	48	61	12,5	1.1	Требуется	
21	Слева	48	53	5	1.1	Требуется	
22	Слева	48	48	0,3	1.1	Требуется	
23	Слева	51	56	5	1.1	Требуется	
24	Слева	51	52	0,5	1.1	Требуется	
25	Слева	53	58	5	1.1	Требуется	
26	Слева	53	54	0,5	1.1	Требуется	
27	Слева	56	61	5	1.1	Требуется	
28	Слева	56	57	0,5	1.1	Требуется	
29	Слева	58	63	5	1.1	Требуется	
30	Слева	58	59	0,5	1.1	Требуется	
31	Слева	61	66	5	1.1	Требуется	
32	Слева	61	61	0,3	1.1	Требуется	
33	Справа	118	147	28,6	1.1	Требуется	
34	Справа	118	124	6	1.1	Требуется	
35	Справа	118	118	0,2	1.1	Требуется	
36	Справа	120	121	0,8	1.24.3	Требуется	
37	Справа	121	121	0,5	1.1	Требуется	
38	Справа	122	128	6	1.1	Требуется	
39	Справа	124	129	5	1.1	Требуется	
40	Справа	124	124	0,5	1.1	Требуется	
41	Справа	126	131	5	1.1	Требуется	
42	Справа	126	126	0,5	1.1	Требуется	
43	Справа	129	134	5	1.1	Требуется	
44	Справа	129	129	0,5	1.1	Требуется	
45	Справа	131	136	5	1.1	Требуется	

№ п.п.	Местоположение			Длина, м	Номер по ГОСТ Р 51256-2011	Статус	Примечание
	сторона	начало, м	конец, м				
46	Справа	131	131	0,5	1.1	Требуется	
47	Справа	134	139	5	1.1	Требуется	
48	Справа	134	134	0,5	1.1	Требуется	
49	Справа	136	141	5	1.1	Требуется	
50	Справа	136	136	0,5	1.1	Требуется	
51	Справа	139	144	5	1.1	Требуется	
52	Справа	139	139	0,5	1.1	Требуется	
53	Справа	141	146	5	1.1	Требуется	
54	Справа	141	141	0,5	1.1	Требуется	
55	Справа	144	149	5	1.1	Требуется	
56	Справа	144	144	0,5	1.1	Требуется	
57	Ось	145	150	5	1.7	Требуется	
58	Справа	146	146	0,5	1.1	Требуется	
59	Справа	146	151	5	1.1	Требуется	
60	Справа	146	146	0,2	1.1	Требуется	
61	Ось	150	165	15	1.1	Требуется	
62	Ось	165	170	4,8	1.25	Требуется	
63	Ось	167	172	4,8	1.25	Требуется	
64	Ось	167	182	15,2	1.7	Требуется	
65	Ось	184	188	5,4	1.14.1	Требуется	желтая; полос: 6
66	Ось	186	199	12,5	1.1	Требуется	
67	Ось	200	206	5,6	1.25	Требуется	
68	Ось	201	207	5,6	1.25	Требуется	
69	Ось	202	208	6	1.7	Требуется	
70	Ось	208	246	38,2	1.6	Требуется	
71	Ось	246	266	20	1.1	Требуется	
72	Ось	254	257	2,6	1.12	Требуется	
73	Ось	268	272	5,4	1.14.1	Требуется	желтая; полос: 6
74	Ось	299	303	6,4	1.14.1	Требуется	желтая; полос: 7
75	Ось	301	321	20	1.7	Требуется	
76	Слева	305	319	13,6	1.1	Требуется	
77	Слева	305	310	5	1.1	Требуется	
78	Слева	305	305	0,3	1.1	Требуется	
79	Слева	307	312	5	1.1	Требуется	
80	Слева	307	308	0,5	1.1	Требуется	
81	Слева	310	315	5	1.1	Требуется	
82	Слева	310	311	0,5	1.1	Требуется	
83	Слева	312	318	6	1.1	Требуется	
84	Слева	312	313	0,5	1.1	Требуется	
85	Слева	314	315	0,8	1.24.3	Требуется	
86	Слева	316	322	6	1.1	Требуется	
87	Слева	316	317	0,5	1.1	Требуется	
88	Слева	318	323	5	1.1	Требуется	
89	Слева	318	318	0,3	1.1	Требуется	
90	Ось	321	402	81,2	1.6	Требуется	
91	Слева	336	350	13,6	1.1	Требуется	
92	Слева	336	342	6	1.1	Требуется	
93	Слева	336	342	6	1.1	Требуется	

№ п.п.	Местоположение			Длина, м	Номер по ГОСТ Р 51256-2011	Статус	Примечание
	сторона	начало, м	конец, м				
94	Слева	336	341	5	1.1	Требуется	
95	Слева	336	341	5	1.1	Требуется	
96	Слева	336	341	5	1.1	Требуется	
97	Слева	337	342	5	1.1	Требуется	
98	Слева	339	340	0,8	1.24.3	Требуется	
99	Слева	341	342	0,5	1.1	Требуется	
100	Слева	341	342	0,5	1.1	Требуется	
101	Слева	341	342	0,5	1.1	Требуется	
102	Слева	342	342	0,3	1.1	Требуется	
103	Слева	342	343	0,5	1.1	Требуется	
104	Слева	342	342	0,3	1.1	Требуется	
105	Слева	350	355	5	1.1	Требуется	
106	Слева	350	350	0,3	1.1	Требуется	
107	Слева	350	355	5	1.1	Требуется	
108	Слева	350	351	0,5	1.1	Требуется	
109	Слева	350	355	5	1.1	Требуется	
110	Слева	350	351	0,5	1.1	Требуется	
111	Слева	350	355	5	1.1	Требуется	
112	Слева	350	351	0,5	1.1	Требуется	
113	Слева	350	355	5	1.1	Требуется	
114	Слева	350	351	0,5	1.1	Требуется	
115	Слева	350	355	5	1.1	Требуется	
116	Слева	350	350	0,3	1.1	Требуется	
117	Слева	355	368	12,5	1.1	Требуется	
118	Слева	355	360	5	1.1	Требуется	
119	Слева	355	360	5	1.1	Требуется	
120	Слева	355	360	5	1.1	Требуется	
121	Слева	355	360	5	1.1	Требуется	
122	Слева	355	360	5	1.1	Требуется	
123	Слева	355	360	5	1.1	Требуется	
124	Слева	360	360	0,3	1.1	Требуется	
125	Слева	360	361	0,5	1.1	Требуется	
126	Слева	360	361	0,5	1.1	Требуется	
127	Слева	360	361	0,5	1.1	Требуется	
128	Слева	360	361	0,5	1.1	Требуется	
129	Слева	360	360	0,3	1.1	Требуется	
130	Ось	402	422	20	1.1	Требуется	
131	Ось	436	456	20	1.1	Требуется	
132	Ось	456	480	23,8	1.6	Требуется	
133	Ось	480	500	20	1.1	Требуется	


Номер по ГОСТ Р 51256-2011	Форма, цвет, размеры в м	Назначение	Длина, мм.	Площадь, м2
----------------------------	--------------------------	------------	------------	-------------

Номер по ГОСТ Р 51256-2011	Форма, цвет, размеры в м	Назначение	Длина, мм.	Площадь, м2
1.1		Разделяет транспортные потоки противоположных направлений и обозначает границы полос движения в опасных местах на дорогах; обозначает границы проезжей части, на которые въезд запрещен; обозначает границы стояночных мест транспортных средств	490,9	55,2
1.12		Указывает место, где водитель должен остановиться при наличии знака 2.5 (по ГОСТ Р 52290) или при запрещающем сигнале светофора (регулирущика)	2,6	1
1.14.1		Обозначает пешеходный переход при $4,00 \leq P \leq 6,00$	22,6	40
1.14.1 желтая		Обозначает пешеходный переход при $4,00 \leq P \leq 6,00$	22,6	50,4
1.24.3		Дублирование дорожного знака "Инвалиды"	2,4	3,8
1.25		Обозначение искусственных неровностей по ГОСТ Р 52605	20,8	8,3
1.6		Предупреждает о приближении к разметке 1.1 или 1.11, которая разделяет транспортные потоки противоположных или попутных направлений	241,6	27,2
1.7		Обозначает полосы движения в пределах перекрестка	51,2	3,8

	Итого	
	Цвет разметки	Площадь, м2
1	Белый	139,44
2	Желтый	50,4

СВОДНАЯ ВЕДОМОСТЬ ОБЪЕМОВ ВЕРТИКАЛЬНОЙ ДОРОЖНОЙ РАЗМЕТКИ

№ п.п.	Местоположение			Длина, м	Номер по ГОСТ Р 51256-2011	Статус	Примечание
	сторона	начало, м	конец, м				
1	2	3	4	5	6	7	8
1	Справа	174	188	14	2.7	Требуется	
2	Слева	180	186	6	2.7	Требуется	
3	Справа	186	206	20,1	2.7	Требуется	
4	Слева	186	236	50	2.7	Требуется	
5	Слева	296	337	40,8	2.7	Требуется	

Номер по ГОСТ Р 51256-2011	Форма, цвет, размеры в м	Назначение	Длина, мм.	Площадь, м ²
2.7	 $l_1 = 0,20-1,00, l_2 = 0,40-2,00.$ $l_1 : l_2 = 1:2$	Обозначает бордюры на опасных участках и возвышающиеся островки безопасности	130,9	11,8

Итого		
	Цвет разметки	Площадь, м ²
1	Белый	7,85
2	Чёрный	3,93

СВОДНАЯ ВЕДОМОСТЬ ИСКУССТВЕННЫХ ДОРОЖНЫХ НЕРОВНОСТЕЙ

№ п.п.	Местоположение			Длина, м	Высота, м	Конструкция	Статус	Состояние
	сторона	начало, м	конец, м					
1	2	3	4	5	6	7	8	9
1	Ось	166	172	6	0,05	Сборно-разборная	Требуется	Хорошее
2	Ось	200	206	6	0,05	Сборно-разборная	Требуется	Хорошее

Итого		2
	Состояние	
1	Отличное	0
2	Хорошее	2
3	Плохое	0
4	Неизвестно	0

ВЕДОМОСТЬ РАЗМЕЩЕНИЯ ДОРОЖНЫХ ЗНАКОВ

№ п.п.	Местоположение		Наименование знака, указателя	Номер по ГОСТ Р 52290-2004	Типоразмер	Способ установки	Примечание
	сторона	по оси, м					
1	2	3	4	5	6	7	8
1	Слева	16	Уступите дорогу	2.4	П	Стойка	Требуется
2	Справа	22	Пешеходный переход	5.19.1	П	Стойка	Установлен (на желтом фоне)
3	Справа	22	Пешеходный переход	5.19.2	П	Стойка	Установлен (на желтом фоне)
4	Слева	28	Пешеходный переход	5.19.1	П	Стойка	Установлен (на желтом фоне)
5	Слева	28	Пешеходный переход	5.19.2	П	Стойка	Установлен (на желтом фоне)
6	Справа	30	Дети	1.23	П	Стойка	Требуется
7	Слева	39	Уступите дорогу	2.4	П	Стойка	Демонтировать
8	Справа	41	Парковка (парковочное место)	6.4	П	Стойка	Требуется
9	Справа	41	Способ постановки транспортного средства на стоянку	8.6.5	П	Стойка	Требуется
10	Справа	47	Уступите дорогу	2.4	П	Стойка	Требуется
11	Слева	65	Парковка (парковочное место)	6.4	П	Стойка	Требуется
12	Слева	65	Способ постановки транспортного средства на стоянку	8.6.5	П	Стойка	Требуется
13	Справа	80	Дети	1.23	П	Стойка	Требуется
14	Справа	80	Зона действия	8.2.1	П	Стойка	Требуется
15	Справа	114	Парковка (парковочное место)	6.4	П	Опора	Требуется
16	Справа	114	Способ постановки транспортного средства на стоянку	8.6.5	П	Опора	Требуется
17	Справа	120	Парковка (парковочное место)	6.4	П	Стойка	Требуется
18	Справа	120	Инвалиды	8.17	П	Стойка	Требуется
19	Справа	130	Ограничение максимальной скорости	3.24	П	Стойка	Требуется
20	Справа	130	Искусственная неровность	1.17	П	Стойка	Требуется
21	Слева	132	Конец ограничения максимальной скорости	3.25	П	Стойка	Требуется
22	Справа	153	Искусственная неровность	1.17	П	Опора	Демонтировать
23	Справа	153	Ограничение максимальной скорости	3.24	П	Опора	Демонтировать
24	Справа	153	Дети	1.23	П	Опора	Демонтировать
25	Справа	165	Искусственная неровность	5.20	П	Стойка	Требуется
26	Справа	165	Ограничение максимальной скорости	3.24	П	Стойка	Требуется
27	Слева	168	Искусственная неровность	5.20	П	Стойка	Требуется
28	Справа	178	Искусственная неровность	5.20	П	Стойка	Демонтировать
29	Справа	178	Пешеходный переход	5.19.2	П	Стойка	Демонтировать (на желтом фоне)
30	Справа	182	Пешеходный переход	5.19.2	П	Стойка	Требуется (на желтом фоне)
31	Справа	182	Пешеходный переход	5.19.1	П	Стойка	Требуется (на желтом фоне)
32	Слева	186	Пешеходный переход	5.19.2	П	Стойка	Требуется (на желтом фоне)
33	Слева	186	Пешеходный переход	5.19.1	П	Стойка	Требуется (на желтом фоне)
34	Слева	196	Пешеходный переход	5.19.2	П	Стойка	Демонтировать (на желтом фоне)
35	Слева	196	Пешеходный переход	5.19.1	П	Стойка	Демонтировать (на желтом фоне)
36	Справа	199	Искусственная неровность	5.20	П	Стойка	Требуется
37	Слева	201	Искусственная неровность	5.20	П	Стойка	Требуется
38	Слева	201	Ограничение максимальной скорости	3.24	П	Стойка	Требуется
39	Справа	208	Уступите дорогу	2.4	П	Стойка	Требуется
40	Слева	210	Искусственная неровность	1.17	П	Стойка	Демонтировать
41	Слева	210	Ограничение максимальной скорости	3.24	П	Стойка	Демонтировать

№ п.п.	Местоположение		Наименование знака, указателя	Номер по ГОСТ Р 52290-2004	Типоразмер	Способ установки	Примечание
	сторона	по оси, м					
1	2	3	4	5	6	7	8
42	Слева	221	Примыкание второстепенной дороги	2.3.2	II	Стойка	Демонтировать
43	Слева	221	Дети	1.23	II	Стойка	Демонтировать
44	Справа	234	Конец ограничения максимальной скорости	3.25	II	Стойка	Требуется
45	Слева	236	Искусственная неровность	1.17	II	Стойка	Требуется
46	Слева	236	Ограничение максимальной скорости	3.24	II	Стойка	Требуется
47	Справа	253	Стоп-линия	6.16	II	Стойка	Требуется
48	Справа	258	Уступите дорогу	2.4	II	Опора	Установлен
49	Справа	258	Движение прямо или направо	4.1.4	II	Опора	Установлен
50	Справа	265	Пешеходный переход	5.19.1	II	Стойка	Требуется (на желтом фоне)
51	Справа	265	Пешеходный переход	5.19.2	II	Стойка	Требуется (на желтом фоне)
52	Слева	270	Пешеходный переход	5.19.2	II	Стойка	Требуется (на желтом фоне)
53	Слева	270	Движение грузовых автомобилей запрещено	3.4	II	Стойка	Установлен
54	Слева	270	Пешеходный переход	5.19.1	II	Стойка	Требуется (на желтом фоне)
55	Слева	270	Дети	1.23	II	Стойка	Требуется
56	Слева	270	Зона действия	8.2.1	II	Стойка	Требуется
57	Справа	296	Пешеходный переход	5.19.2	II	Стойка	Требуется (на желтом фоне)
58	Справа	296	Пешеходный переход	5.19.1	II	Стойка	Требуется (на желтом фоне)
59	Слева	302	Уступите дорогу	2.4	II	Стойка	Установлен
60	Слева	302	Пешеходный переход	5.19.1	II	Стойка	Требуется (на желтом фоне)
61	Слева	302	Пешеходный переход	5.19.2	II	Стойка	Требуется (на желтом фоне)
62	Слева	314	Парковка (парковочное место)	6.4	II	Стойка	Установлен
63	Слева	314	Инвалиды	8.17	II	Стойка	Установлен
64	Справа	326	Парковка (парковочное место)	6.4	II	Стойка	Требуется
65	Слева	334	Парковка (парковочное место)	6.4	II	Стойка	Требуется
66	Слева	334	Инвалиды	8.17	II	Стойка	Требуется
67	Слева	368	Парковка (парковочное место)	6.4	II	Стойка	Требуется
68	Справа	420	Главная дорога	2.1	II	Стойка	Требуется
69	Слева	437	Главная дорога	2.1	II	Стойка	Требуется
70	Слева	448	Главная дорога	2.1	I	Стойка	Демонтировать
71	Справа	498	Главная дорога	2.1	II	Стойка	Требуется
72	Справа	498	Направление главной дороги	8.13	II	Стойка	Требуется

Итого		72
Дорожных знаков всего установлено		10
Уступите дорогу		2
Движение грузовых автомобилей запрещено		1
Движение прямо или направо		1
Пешеходный переход		2
Пешеходный переход		2
Парковка (парковочное место)		1
Инвалиды		1
Дорожных знаков всего требуется		49
Искусственная неровность		2
Дети		3
Главная дорога		3
Уступите дорогу		3
Ограничение максимальной скорости		4
Конец ограничения максимальной скорости		2
Пешеходный переход		6
Пешеходный переход		6
Искусственная неровность		4
Стоп-линия		1
Парковка (парковочное место)		7
Направление главной дороги		1
Инвалиды		2

Зона действия	8.2.1	2
Способ постановки транспортного средства на стоянку	8.6.5	3
Дорожных знаков всего демонтировать		13
Искусственная неровность	1.17	2
Дети	1.23	2
Главная дорога	2.1	1
Примыкание второстепенной дороги	2.3.2	1
Уступите дорогу	2.4	1
Ограничение максимальной скорости	3.24	2
Пешеходный переход	5.19.1	1
Пешеходный переход	5.19.2	2
Искусственная неровность	5.20	1
Дорожных знаков всего временных		0

ВЕДОМОСТЬ ОПОР ОСВЕЩЕНИЯ И КОНТАКТНЫХ СЕТЕЙ

№ п.п.	Местоположение		Назначение опоры	Тип опоры	Установлена / Требуется / Демонтировать	Примечание
	сторона	по оси, м				
1	2	3	4	5	6	7
1	Справа	27	Освещение	Бетон	Установлена	Фонарь, 1 шт.
2	Справа	77	Освещение	Бетон	Установлена	Фонарь, 1 шт.
3	Справа	114	Освещение	Бетон	Установлена	Фонарь, 1 шт.
4	Справа	153	Освещение	Бетон	Установлена	Фонарь, 1 шт.
5	Справа	187	Освещение	Бетон	Установлена	Фонарь, 1 шт.
6	Справа	219	Освещение	Бетон	Установлена	Фонарь, 1 шт.
7	Справа	258	Освещение	Бетон	Установлена	Фонарь, 1 шт.
8	Слева	330	Освещение	Бетон	Требуется	Фонарь, 1 шт.
9	Слева	380	Освещение	Бетон	Требуется	Фонарь, 1 шт.
10	Слева	399	Освещение	Бетон	Требуется	Фонарь, 1 шт.
11	Слева	479	Освещение	Бетон	Требуется	Фонарь, 1 шт.

	Итого					
1	Опор установлено, шт			7		
2	Опор требуется, шт			4		
3	Опор демонтировать, шт			0		
4	Протяженность линии освещения			Начало, м	Конец, м	Длина, м
	Слева			330	479	149
	Справа			27	258	231

ВЕДОМОСТЬ РАЗМЕЩЕНИЯ ПЕШЕХОДНЫХ ПЕРЕХОДОВ

№ п.п.	Местоположение		Номер разметки по ГОСТ Р 51256-2011	Соответствие НПА	Примечание
	начало, м	конец, м			
1	2	3	4	5	6
1	25	29	1.14.1	Не соответствует	Волгоградская обл. КОТОВСКИЙ район, ул. Губкина Количество полос: 6 Тип перехода: нерегулируемый
2	184	188	1.14.1	Не соответствует	Волгоградская обл. КОТОВСКИЙ район, ул. Губкина Количество полос: 6 Тип перехода: нерегулируемый
3	268	272	1.14.1	Не соответствует	Волгоградская обл. КОТОВСКИЙ район, ул. Губкина Количество полос: 6 Тип перехода: нерегулируемый
4	299	303	1.14.1	Не соответствует	Волгоградская обл. КОТОВСКИЙ район, ул. Губкина Количество полос: 7 Тип перехода: регулируемый

	Итого			
1.	Пешеходных переходов			4

ВЕДОМОСТЬ РАЗМЕЩЕНИЯ СВЕТОФОРОВ

№ п/п	Местоположение		Номер по ГОСТ Р 52282-2004	Способ установки	Эксплуатационное состояние светофора	Вид объекта регулирования	Примечание
	сторона	по оси, м					
1	2	3	4	5	6	7	8
1	Справа	182	Т.7	Стойка	Хорошее	Пешеходный переход	Требуется
2	Справа	182	Т.7	Стойка	Хорошее	Пешеходный переход	Требуется
3	Слева	186	Т.7	Стойка	Хорошее	Пешеходный переход	Требуется
4	Слева	186	Т.7	Стойка	Хорошее	Пешеходный переход	Требуется
5	Справа	258	Т.1	Опора	Хорошее	Перекрёсток	Установлен
6	Справа	258	Т.1	Опора	Хорошее	Перекрёсток	Установлен
7	Справа	265	П.1	Стойка	Хорошее	Пешеходный переход	Требуется
8	Слева	270	П.1	Стойка	Хорошее	Пешеходный переход	Требуется
9	Справа	296	П.1	Стойка	Хорошее	Пешеходный переход	Требуется
10	Слева	302	П.1	Стойка	Хорошее	Пешеходный переход	Требуется
11	Слева	302	Т.1	Стойка	Хорошее	Перекрёсток	Установлен

Итого	11
Светофоров всего установлено	3
Т.1	3
Светофоров всего требуется	8
П.1	4
Т.7	4
Светофоров всего демонтировать	0
Светофоров всего временных	0

ВЕДОМОСТЬ ПЕШЕХОДНЫХ ДОРОЖЕК, ТРОТУАРОВ

№ п.п.	Местоположение			Длина, м	Площадь, м2	Тип покрытия	Категория	Примечание
	сторона	начало, м	конец, м					
1	2	3	4	5	6	7	8	9
1	Справа	28	262	234	681,1	а/б		Установлен
2	Справа	28	28	0	0	а/б		Установлен
3	Слева	29	264	235	586,8	а/б		Установлен

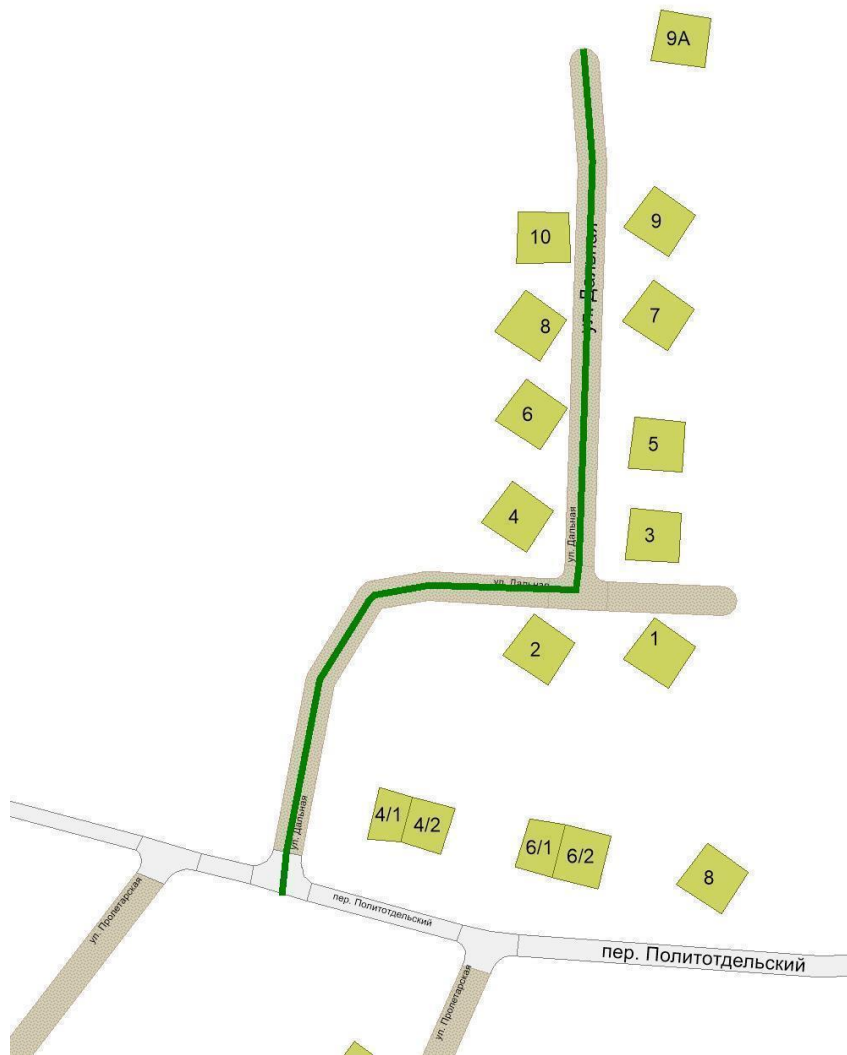
Итого	Площадь, м2	Длина, м	
1	Тротуаров всего	1267,9	469
	В зоне озеленения	0	0
	Примыкающий к ПЧ	0	0
	–	1267,9	469
2	Покрытий по типам		
	а/б	1267,9	469
	пгс	0	0
	пл	0	0
	гр	0	0
	щбн	0	0
3	Покрытий по статусам		
	Установлен	1267,9	469
	Требуется	0	0

ВЕДОМОСТЬ РАЗМЕЩЕНИЯ ПЕШЕХОДНЫХ ОГРАЖДЕНИЙ

№ п/п	Начало, м	Конец, м	Длина, м	Расположение	Тип	Высота, м	Материал	Зона расположения	Статус
1	2	3	4	5	6	7	8	9	10
1	175	182	11	Справа	Направляющие	1,0	Сталь	Гр.1 (вдоль тротуаров)	Требуется
2	180	183	8	Слева	Направляющие	1,0	Сталь	Гр.1 (вдоль тротуаров)	Требуется
3	186	202	21	Справа	Направляющие	1,0	Сталь	Гр.1 (вдоль тротуаров)	Требуется
4	187	266	50	Слева	Направляющие	1,0	Сталь	Гр.1 (вдоль тротуаров)	Требуется
5	216	266	50	Справа	Направляющие	1,0	Сталь	Гр.1 (вдоль тротуаров)	Требуется
6	297	303	17	Слева	Направляющие	1,0	Сталь	Гр.1 (вдоль тротуаров)	Требуется
7	301	351	50	Справа	Направляющие	1,0	Сталь	Гр.1 (вдоль тротуаров)	Требуется

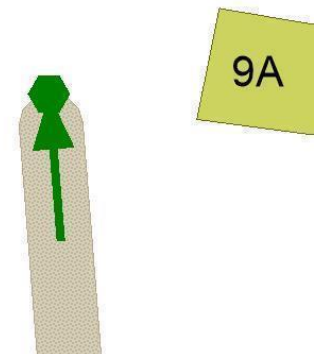
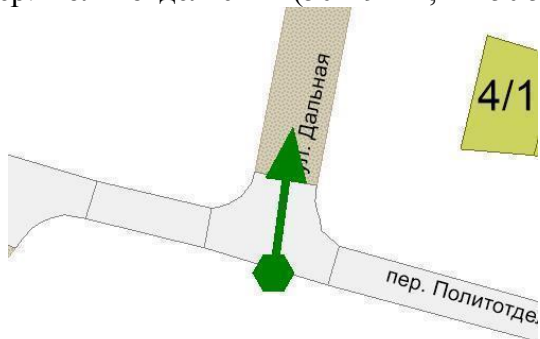
ул. Дальняя
КМ: 0,000- 0,220

СХЕМА РАСПОЛОЖЕНИЯ



Начало:
пер. Политотдельский ($50^{\circ}19'14''$, $44^{\circ}50'5''$)

Конец:
дом 9А ($50^{\circ}19'19''$, $44^{\circ}50'8''$)



ВЕДОМОСТЬ РАЗМЕЩЕНИЯ ДОРОЖНЫХ ЗНАКОВ

№ п.п.	Местоположение		Наименование знака, указателя	Номер по ГОСТ Р 52290-2004	Типоразмер	Способ установки	Примечание
	сторона	по оси, м					
1	2	3	4	5	6	7	8
1	Слева	10	Уступите дорогу	2.4	II	Стойка	Требуется

Итого							1
Дорожных знаков всего установлено							0
Дорожных знаков всего требуется							1
Уступите дорогу						2.4	1
Дорожных знаков всего демонтировать							0
Дорожных знаков всего временных							0

ВЕДОМОСТЬ ОПОР ОСВЕЩЕНИЯ И КОНТАКТНЫХ СЕТЕЙ

№ п.п.	Местоположение		Назначение опоры	Тип опоры	Установлена / Требуется / Демонтировать	Примечание
	сторона	по оси, м				
1	2	3	4	5	6	7
1	Слева	31	Освещение	Бетон	Требуется	Фонарь, 1 шт.
2	Слева	59	Освещение	Бетон	Требуется	Фонарь, 1 шт.
3	Слева	86	Освещение	Бетон	Установлена	Фонарь, 1 шт.
4	Слева	116	Освещение	Бетон	Требуется	Фонарь, 1 шт.
5	Слева	149	Освещение	Бетон	Требуется	Фонарь, 1 шт.
6	Слева	171	Освещение	Бетон	Установлена	Фонарь, 1 шт.
7	Справа	214	Освещение	Бетон	Требуется	Фонарь, 1 шт.

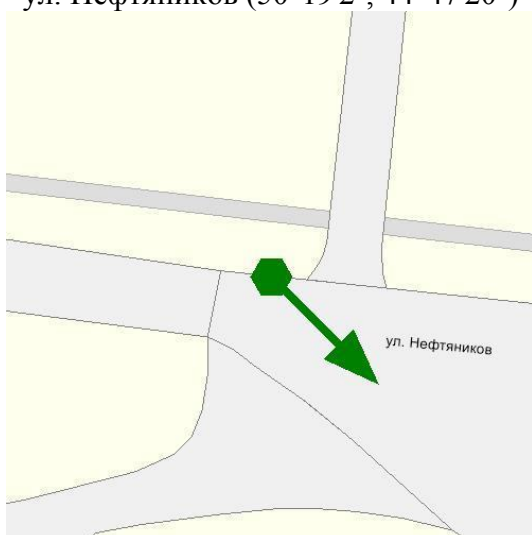
Итого							
1	Опор установлено, шт					2	
2	Опор требуется, шт					5	
3	Опор демонтировать, шт					0	
4	Протяженность линии освещения				Начало, м	Конец, м	Длина, м
	Слева				31	171	140
	Справа				214	214	0

ул. Дачная
КМ: 0,000- 2,347

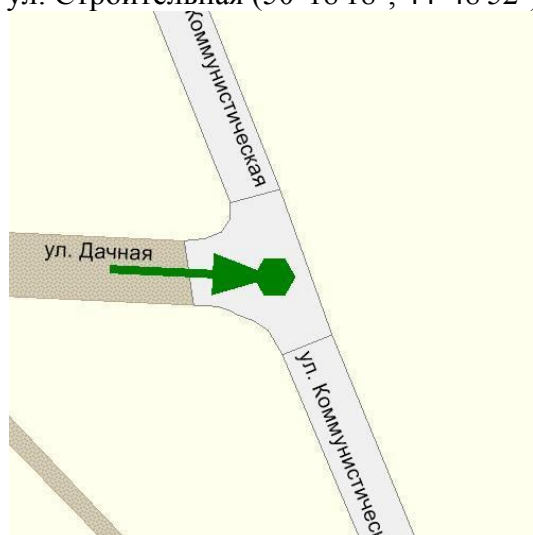
СХЕМА РАСПОЛОЖЕНИЯ



Начало:
ул. Нефтяников (50°19'2", 44°47'20")









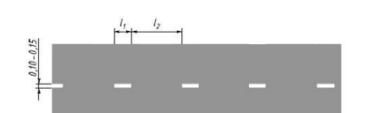
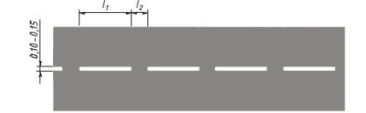

Конец:
ул. Строительная (50°18'18", 44°48'52")



СВОДНАЯ ВЕДОМОСТЬ ОБЪЕМОВ ГОРИЗОНТАЛЬНОЙ ДОРОЖНОЙ РАЗМЕТКИ

№ п.п.	Местоположение			Длина, м	Номер по ГОСТ Р 51256-2011	Статус	Примечание
	сторона	начало, м	конец, м				
1	2	3	4	5	6	7	8
1	Ось	0	12	12,4	1.7	Требуется	
2	Справа	5	25	20	1.7	Требуется	
3	Ось	10	32	22,3	1.16.3	Требуется	
4	Слева	18	42	24,3	1.2	Требуется	
5	Ось	20	37	17	1.2	Требуется	
6	Ось	25	118	92,5	1.6	Требуется	
7	Слева	37	55	17,6	1.16.2	Требуется	
8	Слева	37	51	14,1	1.16.2	Требуется	
9	Слева	38	49	11,2	1.2	Требуется	
10	Слева	42	61	19,5	1.7	Требуется	
11	Слева	47	60	13	1.11	Требуется	
12	Ось	111	131	20	1.1	Требуется	
13	Слева	130	165	34,5	1.7	Требуется	
14	Ось	131	168	37,4	1.7	Требуется	
15	Слева	132	167	35,4	1.11	Требуется	
16	Слева	141	146	5	1.18.1	Требуется	
17	Слева	142	161	18,9	1.7	Требуется	
18	Слева	143	148	5	1.18.1	Требуется	
19	Слева	148	153	5	1.18.1	Требуется	
20	Слева	149	154	5	1.18.1	Требуется	
21	Ось	168	182	14	1.1	Требуется	
22	Ось	182	198	16	1.7	Требуется	
23	Ось	198	218	20	1.1	Требуется	
24	Ось	218	280	62,4	1.6	Требуется	
25	Ось	281	301	20	1.1	Требуется	
26	Ось	301	318	16,8	1.7	Требуется	
27	Ось	318	338	20	1.1	Требуется	
28	Ось	338	388	50	1.6	Требуется	
29	Ось	388	786	398,4	1.5	Требуется	
30	Ось	786	836	50	1.6	Требуется	
31	Ось	836	856	20	1.1	Требуется	
32	Ось	856	872	15,9	1.7	Требуется	
33	Ось	872	883	11	1.1	Требуется	
34	Ось	883	892	9	1.7	Требуется	
35	Ось	892	942	50	1.6	Требуется	
36	Ось	942	969	26,9	1.5	Требуется	
37	Ось	969	1019	50	1.6	Требуется	
38	Ось	1019	1039	20	1.1	Требуется	
39	Ось	1039	1055	16	1.7	Требуется	
40	Ось	1055	1075	20	1.1	Требуется	
41	Ось	1075	1125	50	1.6	Требуется	
42	Ось	1124	1180	56,1	1.5	Требуется	
43	Ось	1181	1231	50	1.6	Требуется	
44	Ось	1231	1251	20	1.1	Требуется	
45	Ось	1251	1267	16,1	1.7	Требуется	
46	Ось	1267	1277	10	1.7	Требуется	

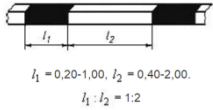
№ п.п.	Местоположение			Длина, м	Номер по ГОСТ Р 51256-2011	Статус	Примечание
	сторона	начало, м	конец, м				
47	Ось	1277	1287	10	1.1	Требуется	
48	Ось	1287	1337	50	1.6	Требуется	
49	Ось	1337	1434	96,8	1.5	Требуется	
50	Ось	1433	1483	50	1.6	Требуется	
51	Ось	1484	1504	20	1.1	Требуется	
52	Ось	1504	1521	16,5	1.7	Требуется	

Номер по ГОСТ Р 51256-2011	Форма, цвет, размеры в м	Назначение	Длина, пм.	Площадь, м2
1.1		Разделяет транспортные потоки противоположных направлений и обозначает границы полос движения в опасных местах на дорогах; обозначает границы проезжей части, на которые въезд запрещен; обозначает границы стояночных мест транспортных средств	215	32,3
1.11		Разделяет транспортные потоки противоположных или попутных направлений на участках дорог, где перестроение разрешено только из одной полосы; обозначает места, где необходимо разрешить движение только со стороны прерывистой линии (в местах разворота, въезда и выезда с прилегающей территории)	48,5	12,7
1.16.2		Обозначает островки, разделяющие транспортные потоки одного направления. Размеры и углы наклона линий разметки - как для разметки 1.16.1	31,7	114,3
1.16.3		Обозначает островки в местах слияния транспортных потоков. Размеры и углы наклона линий разметки - как для разметки 1.16.1	22,3	80,4
1.18.1		Указывает разрешенные на перекрестке направления движения по полосам (только прямо)	20	15
1.2		Обозначает край проезжей части	52,5	10,5
1.5		Разделяет транспортные потоки противоположных направлений на дорогах, имеющих две или три полосы; обозначает границы полос движения при наличии двух и более полос, предназначенных для движения в одном направлении	578,2	21,7
1.6		Предупреждает о приближении к разметке 1.1 или 1.11, которая разделяет транспортные потоки противоположных или попутных направлений	555	62,4
1.7		Обозначает полосы движения в пределах перекрестка	259	19,4

	Итого	
	Цвет разметки	Площадь, м2
1	Белый	368,67

СВОДНАЯ ВЕДОМОСТЬ ОБЪЕМОВ ВЕРТИКАЛЬНОЙ ДОРОЖНОЙ РАЗМЕТКИ

№ п.п.	Местоположение			Длина, м	Номер по ГОСТ Р 51256-2011	Статус	Примечание
	сторона	начало, м	конец, м				
1	2	3	4	5	6	7	8
1	Слева	92	161	68,8	2.7	Установлен	
2	Слева	105	160	55,4	2.7	Установлен	
3	Слева	148	190	42,2	2.7	Установлен	

Номер по ГОСТ Р 51256-2011	Форма, цвет, размеры в м	Назначение	Длина, мм.	Площадь, м2
2.7	 <p style="text-align: center;">$l_1 = 0,20-1,00, l_2 = 0,40-2,00.$ $l_1 : l_2 = 1:2$</p>	Обозначает бордюры на опасных участках и возвышающиеся островки безопасности	166,5	15

	Итого	
	Цвет разметки	Площадь, м2
1	Белый	9,99
2	Чёрный	4,99

ВЕДОМОСТЬ РАЗМЕЩЕНИЯ ДОРОЖНЫХ ЗНАКОВ

№ п.п.	Местоположение		Наименование знака, указателя	Номер по ГОСТ Р 52290-2004	Типоразмер	Способ установки	Примечание
	сторона	по оси, м					
1	2	3	4	5	6	7	8
1	Справа	20	Уступите дорогу	2.4	П	Стойка	Требуется
2	Слева	60	Конец главной дороги	2.2	П	Опора	Требуется
3	Слева	60	Уступите дорогу	2.4	П	Опора	Требуется
4	Слева	60	Поворот направо запрещен	3.18.1	П	Опора	Требуется
5	Справа	78	Поворот налево запрещен	3.18.2	П	Стойка	Требуется
6	Слева	91	Главная дорога	2.1	П	Стойка	Демонтировать
7	Слева	91	Конец главной дороги	2.2	П	Стойка	Требуется
8	Слева	91	Расстояние до объекта	8.1.1	П	Стойка	Требуется
9	Слева	122	Движение запрещено	3.2	П	Опора	Установлен
10	Справа	127	Главная дорога	2.1	П	Стойка	Требуется
11	Слева	132	Уступите дорогу	2.4	П	Стойка	Установлен
12	Слева	132	Въезд запрещен	3.1	П	Стойка	Установлен
13	Слева	170	Главная дорога	2.1	П	Опора	Требуется
14	Слева	170	Движение прямо	4.1.1	П	Опора	Требуется
15	Слева	187	Уступите дорогу	2.4	П	Стойка	Требуется
16	Справа	271	Уступите дорогу	2.4	П	Стойка	Требуется
17	Справа	299	Главная дорога	2.1	П	Стойка	Требуется
18	Слева	322	Главная дорога	2.1	П	Стойка	Требуется
19	Слева	466	Уступите дорогу	2.4	П	Стойка	Требуется
20	Справа	541	Уступите дорогу	2.4	П	Стойка	Требуется
21	Слева	619	Уступите дорогу	2.4	П	Стойка	Требуется
22	Слева	732	Уступите дорогу	2.4	П	Стойка	Требуется
23	Справа	853	Главная дорога	2.1	П	Стойка	Требуется
24	Справа	866	Уступите дорогу	2.4	П	Стойка	Требуется
25	Слева	899	Главная дорога	2.1	П	Стойка	Установлен
26	Справа	1038	Главная дорога	2.1	П	Стойка	Требуется
27	Справа	1048	Уступите дорогу	2.4	П	Стойка	Требуется
28	Слева	1057	Главная дорога	2.1	П	Стойка	Требуется
29	Справа	1107	Уступите дорогу	2.4	П	Стойка	Требуется
30	Справа	1151	Уступите дорогу	2.4	П	Стойка	Требуется
31	Справа	1231	Уступите дорогу	2.4	П	Стойка	Требуется
32	Справа	1251	Главная дорога	2.1	П	Стойка	Требуется
33	Слева	1271	Главная дорога	2.1	П	Стойка	Требуется
34	Справа	1275	Уступите дорогу	2.4	П	Стойка	Требуется
35	Справа	1299	Уступите дорогу	2.4	П	Стойка	Требуется
36	Справа	1394	Опасный поворот	1.11.2	П	Стойка	Установлен
37	Слева	1445	Уступите дорогу	2.4	П	Стойка	Требуется
38	Справа	1472	Уступите дорогу	2.4	П	Стойка	Требуется
39	Справа	1493	Главная дорога	2.1	П	Опора	Требуется
40	Слева	1525	Уступите дорогу	2.4	П	Стойка	Требуется
41	Справа	2343	Уступите дорогу	2.4	П	Опора	Требуется

Итого		41
Дорожных знаков всего установлено		5
Опасный поворот	1.11.2	1
Главная дорога	2.1	1
Уступите дорогу	2.4	1
Въезд запрещен	3.1	1
Движение запрещено	3.2	1
Дорожных знаков всего требуется		35
Главная дорога	2.1	10
Конец главной дороги	2.2	2
Уступите дорогу	2.4	19
Поворот направо запрещен	3.18.1	1
Поворот налево запрещен	3.18.2	1
Движение прямо	4.1.1	1
Расстояние до объекта	8.1.1	1
Дорожных знаков всего демонтировать		1
Главная дорога	2.1	1
Дорожных знаков всего временных		0

ВЕДОМОСТЬ ОПОР ОСВЕЩЕНИЯ И КОНТАКТНЫХ СЕТЕЙ

№ п.п.	Местоположение		Назначение опоры	Тип опоры	Установлена / Требуется / Демонтировать	Примечание
	сторона	по оси, м				
1	2	3	4	5	6	7
1	Слева	49	Освещение	Бетон	Требуется	Фонарь, 1 шт.
2	Слева	60	Освещение	Бетон	Требуется	Фонарь, 1 шт.
3	Слева	111	Освещение	Бетон	Требуется	Фонарь, 1 шт.
4	Слева	122	Освещение	Бетон	Установлена	Фонарь, 1 шт.
5	Слева	154	Освещение	Бетон	Установлена	Фонарь, 1 шт.
6	Слева	170	Освещение	Бетон	Требуется	Фонарь, 1 шт.
7	Слева	485	Освещение	Бетон	Требуется	Фонарь, 2 шт.
8	Слева	683	Освещение	Бетон	Установлена	Фонарь, 1 шт.
9	Слева	722	Освещение	Бетон	Требуется	Фонарь, 1 шт.
10	Слева	754	Освещение	Бетон	Установлена	Фонарь, 1 шт.
11	Слева	781	Освещение	Бетон	Требуется	Фонарь, 1 шт.
12	Слева	823	Освещение	Бетон	Установлена	Фонарь, 1 шт.
13	Слева	905	Освещение	Бетон	Требуется	Фонарь, 1 шт.
14	Слева	943	Освещение	Бетон	Требуется	Фонарь, 1 шт.
15	Слева	982	Освещение	Бетон	Установлена	Фонарь, 1 шт.
16	Слева	1014	Освещение	Бетон	Установлена	Фонарь, 1 шт.
17	Слева	1041	Освещение	Бетон	Установлена	Фонарь, 1 шт.
18	Слева	1093	Освещение	Бетон	Установлена	Фонарь, 1 шт.
19	Слева	1150	Освещение	Бетон	Требуется	Фонарь, 1 шт.
20	Слева	1176	Освещение	Бетон	Установлена	Фонарь, 1 шт.
21	Слева	1201	Освещение	Бетон	Установлена	Фонарь, 1 шт.
22	Слева	1240	Освещение	Бетон	Установлена	Фонарь, 1 шт.
23	Слева	1288	Освещение	Бетон	Установлена	Фонарь, 1 шт.
24	Слева	1335	Освещение	Бетон	Требуется	Фонарь, 1 шт.
25	Слева	1380	Освещение	Бетон	Требуется	Фонарь, 1 шт.
26	Слева	1420	Освещение	Бетон	Требуется	Фонарь, 1 шт.
27	Слева	1459	Освещение	Бетон	Требуется	Фонарь, 1 шт.
28	Справа	1493	Освещение	Бетон	Требуется	Фонарь, 1 шт.
29	Слева	1526	Освещение	Бетон	Требуется	Фонарь, 1 шт.
30	Справа	1541	Освещение	Бетон	Установлена	Фонарь, 1 шт.
31	Справа	1543	Освещение	Бетон	Требуется	Фонарь, 1 шт.
32	Справа	1572	Освещение	Бетон	Требуется	Фонарь, 1 шт.
33	Справа	1582	Освещение	Бетон	Установлена	Фонарь, 1 шт.
34	Справа	1613	Освещение	Бетон	Установлена	Фонарь, 1 шт.
35	Справа	1615	Освещение	Бетон	Требуется	Фонарь, 1 шт.
36	Справа	1636	Освещение	Бетон	Установлена	Фонарь, 1 шт.
37	Справа	1675	Освещение	Бетон	Требуется	Фонарь, 1 шт.
38	Справа	1693	Освещение	Бетон	Установлена	Фонарь, 1 шт.
39	Слева	1713	Освещение	Бетон	Требуется	Фонарь, 1 шт.
40	Справа	2102	Освещение	Бетон	Установлена	Фонарь, 1 шт.

Итого					
1	Опор установлено, шт				19
2	Опор требуется, шт				21
3	Опор демонтировать, шт				0
4	Протяженность линии освещения	Начало, м	Конец, м	Длина, м	
	Слева	49	1713	1664	
	Справа	1493	2102	609	

ВЕДОМОСТЬ ПЕШЕХОДНЫХ ДОРОЖЕК, ТРОТУАРОВ

№ п.п.	Местоположение			Длина, м	Площадь, м2	Тип покрытия	Категория	Примечание
	сторона	начало, м	конец, м					
1	2	3	4	5	6	7	8	9
1	Слева	473	479	6	41,9	а/б		Установлен
2	Слева	184	205	21	66,8	а/б		Установлен

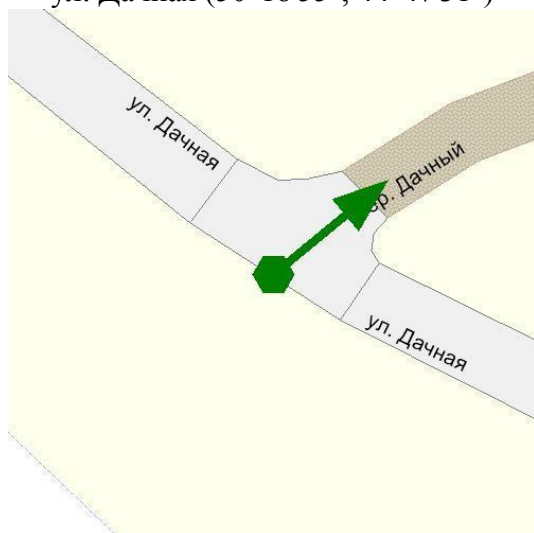
	Итого	Площадь, м2	Длина, м
1	Тротуаров всего	108,7	27
	В зоне озеленения	0	0
	Примыкающий к ПЧ	0	0
	–	108,7	27
2	Покрытий по типам		
	а/б	108,7	27
	пгс	0	0
	пл	0	0
	гр	0	0
	щбн	0	0
3	Покрытий по статусам		
	Установлен	108,7	27
	Требуется	0	0

пер. Дачный
КМ: 0,000- 0,217

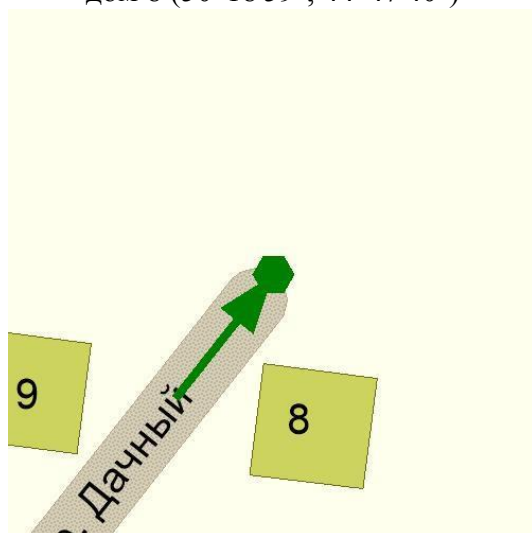
СХЕМА РАСПОЛОЖЕНИЯ



Начало:
ул. Дачная (50°18'55", 44°47'31")



Конец:
дом 8 (50°18'59", 44°47'40")



ВЕДОМОСТЬ РАЗМЕЩЕНИЯ ДОРОЖНЫХ ЗНАКОВ

№ п.п.	Местоположение		Наименование знака, указателя	Номер по ГОСТ Р 52290-2004	Типоразмер	Способ установки	Примечание
	сторона	по оси, м					
1	2	3	4	5	6	7	8
1	Слева	12	Уступите дорогу	2.4	II	Стойка	Требуется

Итого							1
Дорожных знаков всего установлено							0
Дорожных знаков всего требуется							1
Уступите дорогу						2.4	1
Дорожных знаков всего демонтировать							0
Дорожных знаков всего временных							0

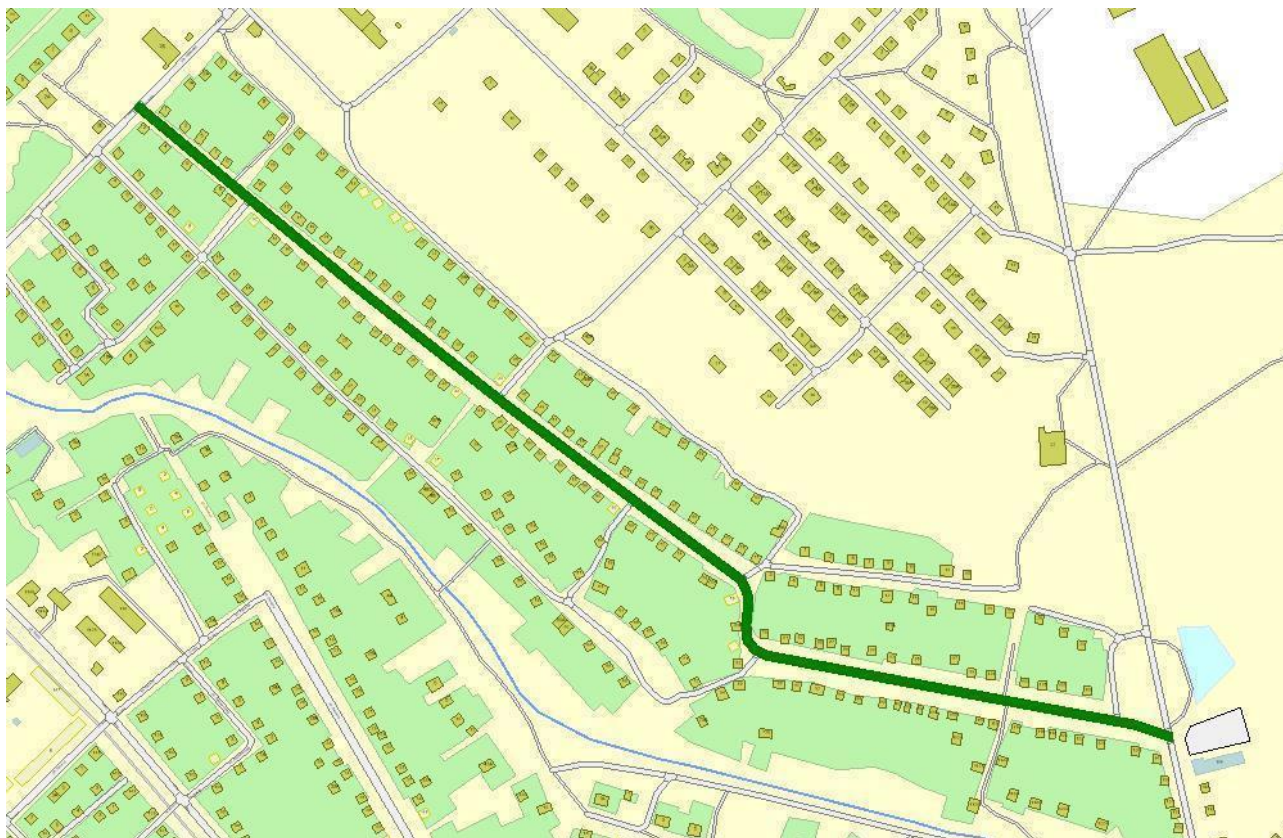
ВЕДОМОСТЬ ОПОР ОСВЕЩЕНИЯ И КОНТАКТНЫХ СЕТЕЙ

№ п.п.	Местоположение		Назначение опоры	Тип опоры	Установлена / Требуется / Демонтировать	Примечание
	сторона	по оси, м				
1	2	3	4	5	6	7
1	Слева	17	Освещение	Бетон	Требуется	Фонарь, 1 шт.
2	Слева	49	Освещение	Бетон	Требуется	Фонарь, 1 шт.
3	Слева	78	Освещение	Бетон	Установлена	Фонарь, 1 шт.
4	Слева	103	Освещение	Бетон	Требуется	Фонарь, 1 шт.
5	Слева	146	Освещение	Бетон	Требуется	Фонарь, 1 шт.
6	Справа	181	Освещение	Бетон	Установлена	Фонарь, 1 шт.
7	Справа	202	Освещение	Бетон	Установлена	Фонарь, 1 шт.

Итого							
1	Опор установлено, шт					3	
2	Опор требуется, шт					4	
3	Опор демонтировать, шт					0	
4	Протяженность линии освещения				Начало, м	Конец, м	Длина, м
	Слева				17	146	129
	Справа				181	202	21

ул. Держинского
КМ: 0,000- 1,448

СХЕМА РАСПОЛОЖЕНИЯ



Начало:
ул. Чапаева (50°19'20", 44°48'40")


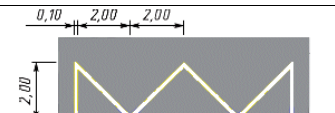


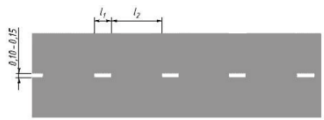
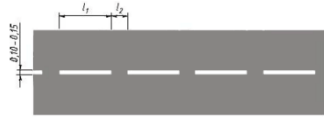

Конец:
ул. Калинина (50°18'57", 44°49'40")



СВОДНАЯ ВЕДОМОСТЬ ОБЪЕМОВ ГОРИЗОНТАЛЬНОЙ ДОРОЖНОЙ РАЗМЕТКИ

№ п.п.	Местоположение			Длина, м	Номер по ГОСТ Р 51256-2011	Статус	Примечание
	сторона	начало, м	конец, м				
1	2	3	4	5	6	7	8
1	Ось	9	29	20	1.1	Требуется	
2	Ось	30	80	50	1.6	Требуется	
3	Ось	79	91	12,2	1.5	Требуется	
4	Ось	92	142	50	1.6	Требуется	
5	Ось	142	147	5	1.7	Требуется	
6	Ось	147	162	15	1.1	Требуется	
7	Ось	162	176	14,1	1.7	Требуется	
8	Ось	176	196	20	1.1	Требуется	
9	Ось	196	246	50	1.6	Требуется	
10	Ось	246	455	208,9	1.5	Требуется	
11	Ось	455	505	50	1.6	Требуется	
12	Ось	505	525	20	1.1	Требуется	
13	Ось	525	539	13,9	1.7	Требуется	
14	Ось	538	558	20	1.1	Требуется	
15	Ось	558	608	50	1.6	Требуется	
16	Ось	608	647	38,7	1.5	Требуется	
17	Ось	647	697	50	1.6	Требуется	
18	Ось	697	717	20	1.1	Требуется	
19	Ось	717	731	14,1	1.7	Требуется	
20	Ось	731	751	20	1.1	Требуется	
21	Ось	751	801	50	1.6	Требуется	
22	Ось	801	819	18	1.5	Требуется	
23	Ось	819	869	50	1.6	Требуется	
24	Ось	869	883	14	1.7	Требуется	
25	Ось	883	978	94,7	1.1	Требуется	
26	Ось	978	1028	50	1.6	Требуется	
27	Ось	1028	1287	259,3	1.5	Требуется	
28	Ось	1287	1337	50	1.6	Требуется	
29	Ось	1337	1357	20	1.1	Требуется	
30	Ось	1357	1396	38,8	1.7	Требуется	
31	Справа	1382	1387	5	1.17	Требуется	
32	Ось	1396	1435	39	1.1	Требуется	

Номер по ГОСТ Р 51256-2011	Форма, цвет, размеры в м	Назначение	Длина, пм.	Площадь, м ²
1.1		Разделяет транспортные потоки противоположных направлений и обозначает границы полос движения в опасных местах на дорогах; обозначает границы проезжей части, на которые въезд запрещен; обозначает границы стояночных мест транспортных средств	288,7	43,3
1.17		Цвет - желтый. Обозначает места остановок маршрутных транспортных средств и стоянки такси	5	1,1

Номер по ГОСТ Р 51256-2011	Форма, цвет, размеры в м	Назначение	Длина, мм.	Площадь, м2
1.5		Разделяет транспортные потоки противоположных направлений на дорогах, имеющих две или три полосы ; обозначает границы полос движения при наличии двух и более полос, предназначенных для движения в одном направлении	537,1	20,1
1.6		Предупреждает о приближении к разметке 1.1 или 1.11, которая разделяет транспортные потоки противоположных или попутных направлений	500,1	56,3
1.7		Обозначает полосы движения в пределах перекрестка	99,9	7,5

Итого		
	Цвет разметки	Площадь, м2
1	Белый	127,19
2	Желтый	1,11

ВЕДОМОСТЬ РАЗМЕЩЕНИЯ ДОРОЖНЫХ ЗНАКОВ

№ п.п.	Местоположение		Наименование знака, указателя	Номер по ГОСТ Р 52290-2004	Типоразмер	Способ установки	Примечание
	сторона	по оси, м					
1	2	3	4	5	6	7	8
1	Слева	11	Конец главной дороги	2.2	П	Стойка	Требуется
2	Слева	11	Уступите дорогу	2.4	П	Стойка	Требуется
3	Слева	53	Конец главной дороги	2.2	П	Стойка	Установлен
4	Слева	53	Расстояние до объекта	8.1.1	П	Стойка	Требуется
5	Справа	134	Главная дорога	2.1	П	Стойка	Требуется
6	Справа	173	Уступите дорогу	2.4	П	Стойка	Требуется
7	Слева	176	Главная дорога	2.1	П	Опора	Требуется
8	Справа	522	Главная дорога	2.1	П	Стойка	Требуется
9	Слева	527	Уступите дорогу	2.4	П	Стойка	Установлен
10	Слева	532	Ограничение высоты	3.13	П	Кронштейн	Установлен
11	Слева	532	Ограничение высоты	3.13	П	Кронштейн	Требуется
12	Слева	541	Главная дорога	2.1	П	Стойка	Требуется
13	Слева	563	Главная дорога	2.1	П	Стойка	Демонтировать
14	Справа	717	Главная дорога	2.1	П	Стойка	Требуется
15	Справа	724	Ограничение высоты	3.13	П	Кронштейн	Установлен
16	Справа	724	Ограничение высоты	3.13	П	Кронштейн	Требуется
17	Справа	728	Уступите дорогу	2.4	П	Стойка	Требуется
18	Слева	732	Главная дорога	2.1	П	Стойка	Требуется
19	Справа	819	Опасные повороты	1.12.1	П	Стойка	Требуется
20	Справа	869	Главная дорога	2.1	П	Стойка	Требуется
21	Слева	886	Главная дорога	2.1	П	Стойка	Требуется
22	Слева	910	Главная дорога	2.1	П	Стойка	Демонтировать
23	Слева	1028	Опасные повороты	1.12.1	П	Стойка	Требуется
24	Слева	1248	Уступите дорогу	2.4	П	Стойка	Требуется
25	Справа	1259	Уступите дорогу	2.4	П	Стойка	Требуется
26	Справа	1349	Главная дорога	2.1	П	Опора	Требуется
27	Слева	1361	Уступите дорогу	2.4	П	Стойка	Требуется
28	Справа	1370	Конец главной дороги	2.2	П	Стойка	Требуется
29	Справа	1370	Расстояние до объекта	8.1.1	П	Стойка	Требуется
30	Справа	1379	Место остановки автобуса и (или) троллейбуса	5.16	I	Стойка	Требуется
31	Справа	1379	Место остановки автобуса и (или) троллейбуса	5.16	I	Стойка	Требуется
32	Слева	1408	Главная дорога	2.1	П	Стойка	Установлен
33	Справа	1420	Уступите дорогу	2.4	П	Стойка	Установлен
34	Справа	1420	Конец главной дороги	2.2	П	Стойка	Требуется
35	Справа	1448	Автозаправочная станция	7.3	П	Стойка	Установлен

Итого							35	
Дорожных знаков всего установлено							7	
Главная дорога							2.1	1
Конец главной дороги							2.2	1
Уступите дорогу							2.4	2
Ограничение высоты							3.13	2
Автозаправочная станция							7.3	1
Дорожных знаков всего требуется								26
Опасные повороты							1.12.1	2
Главная дорога							2.1	9
Конец главной дороги							2.2	3
Уступите дорогу							2.4	6
Ограничение высоты							3.13	2
Место остановки автобуса и (или) троллейбуса							5.16	2
Расстояние до объекта							8.1.1	2
Дорожных знаков всего демонтировать								2
Главная дорога							2.1	2
Дорожных знаков всего временных								0

ВЕДОМОСТЬ ОПОР ОСВЕЩЕНИЯ И КОНТАКТНЫХ СЕТЕЙ

№ п.п.	Местоположение		Назначение опоры	Тип опоры	Установлена / Требуется / Демонтировать	Примечание
	сторона	по оси, м				
1	2	3	4	5	6	7
1	Слева	32	Освещение	Бетон	Установлена	Фонарь, 1 шт.
2	Слева	55	Освещение	Бетон	Установлена	Фонарь, 1 шт.
3	Слева	81	Освещение	Бетон	Установлена	Фонарь, 1 шт.
4	Слева	115	Освещение	Бетон	Установлена	Фонарь, 1 шт.
5	Слева	146	Освещение	Бетон	Установлена	Фонарь, 2 шт.
6	Слева	176	Освещение	Бетон	Установлена	Фонарь, 1 шт.
7	Слева	207	Освещение	Бетон	Установлена	Фонарь, 1 шт.
8	Слева	236	Освещение	Бетон	Установлена	Фонарь, 1 шт.
9	Слева	268	Освещение	Бетон	Установлена	Фонарь, 1 шт.
10	Слева	296	Освещение	Бетон	Установлена	Фонарь, 1 шт.
11	Слева	332	Освещение	Бетон	Установлена	Фонарь, 1 шт.
12	Слева	362	Освещение	Бетон	Установлена	Фонарь, 1 шт.
13	Слева	387	Освещение	Бетон	Установлена	Фонарь, 1 шт.
14	Слева	424	Освещение	Бетон	Установлена	Фонарь, 1 шт.
15	Слева	444	Освещение	Бетон	Установлена	Фонарь, 1 шт.
16	Слева	471	Освещение	Бетон	Установлена	Фонарь, 1 шт.
17	Слева	500	Освещение	Бетон	Установлена	Фонарь, 1 шт.
18	Слева	538	Освещение	Бетон	Установлена	Фонарь, 1 шт.
19	Слева	576	Освещение	Бетон	Установлена	Фонарь, 1 шт.
20	Слева	608	Освещение	Бетон	Установлена	Фонарь, 1 шт.
21	Слева	646	Освещение	Бетон	Установлена	Фонарь, 1 шт.
22	Слева	689	Освещение	Бетон	Установлена	Фонарь, 1 шт.
23	Слева	717	Освещение	Бетон	Установлена	Фонарь, 1 шт.
24	Слева	749	Освещение	Бетон	Установлена	Фонарь, 1 шт.
25	Слева	775	Освещение	Бетон	Установлена	Фонарь, 1 шт.
26	Слева	793	Освещение	Бетон	Установлена	Фонарь, 1 шт.
27	Слева	823	Освещение	Бетон	Установлена	Фонарь, 1 шт.
28	Слева	841	Освещение	Бетон	Установлена	Фонарь, 1 шт.
29	Слева	870	Освещение	Бетон	Установлена	Фонарь, 1 шт.
30	Справа	889	Освещение	Бетон	Требуется	Фонарь, 1 шт.
31	Справа	935	Освещение	Бетон	Требуется	Фонарь, 1 шт.
32	Слева	964	Освещение	Бетон	Установлена	Фонарь, 1 шт.
33	Слева	1004	Освещение	Бетон	Установлена	Фонарь, 1 шт.
34	Слева	1040	Освещение	Бетон	Установлена	Фонарь, 1 шт.
35	Слева	1064	Освещение	Бетон	Установлена	Фонарь, 1 шт.
36	Слева	1137	Освещение	Бетон	Установлена	Фонарь, 1 шт.
37	Слева	1164	Освещение	Бетон	Установлена	Фонарь, 1 шт.
38	Слева	1194	Освещение	Бетон	Установлена	Фонарь, 1 шт.
39	Слева	1220	Освещение	Бетон	Установлена	Фонарь, 1 шт.
40	Слева	1277	Освещение	Бетон	Установлена	Фонарь, 1 шт.
41	Слева	1301	Освещение	Бетон	Установлена	Фонарь, 1 шт.
42	Справа	1349	Освещение	Бетон	Установлена	Фонарь, 1 шт.

	Итого			
1	Опор установлено, шт			40
2	Опор требуется, шт			2
3	Опор демонтировать, шт			0
4	Протяженность линии освещения			
	Слева	Начало, м	Конец, м	Длина, м
	Справа	32	1301	1269
		889	1349	460

ВЕДОМОСТЬ РАЗМЕЩЕНИЯ ОСТАНОВОК ОБЩЕСТВЕННОГО ТРАНСПОРТА

№ п.п.	Местоположение павильона или указателя остановки			Название остановки	Наличие элементов			Площадь	Статус
	сторона	начало, м	конец, м		Посадочная площадка	Заездной карман	Павильон		
1	2	3	4	5	6	7	8	9	10
1	Правая	1384	1384	Дзержинская	-	-	-		Существует

Итого		
1	Количество остановок	1
2	Количество пассажирских павильонов	0
3	По статусам	
	Существует	1
	Соответствует	0
	Не соответствует	1
	Требуется	0
	Демонтировать	0

ВЕДОМОСТЬ ПЕШЕХОДНЫХ ДОРОЖЕК, ТРОТУАРОВ

№ п.п.	Местоположение			Длина, м	Площадь, м2	Тип покрытия	Категория	Примечание
	сторона	начало, м	конец, м					
1	2	3	4	5	6	7	8	9
1	Справа	6	768	762	1211,3	а/б		Установлен
2	Справа	961	968	7	56,6	а/б		Установлен

Итого		Площадь, м2	Длина, м
1	Тротуаров всего	1267,9	769
	В зоне озеленения	0	0
	Примыкающий к ПЧ	0	0
	-	1267,9	769
2	Покрытий по типам		
	а/б	1267,9	769
	пгс	0	0
	пл	0	0
	гр	0	0
	щбн	0	0
3	Покрытий по статусам		
	Установлен	1267,9	769
	Требуется	0	0

СВОДНАЯ ВЕДОМОСТЬ РАЗМЕЩЕНИЯ СИГНАЛЬНЫХ СТОЛБИКОВ

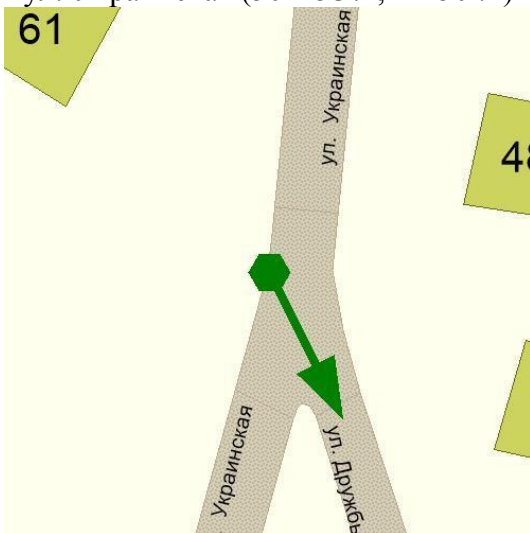
№ п/п	Начало, м	Конец, м	Длина, м	Количество, шт	Материал	Зона расположения	Высота	Статус
1	2	3	4	5	6	7	8	9
1	426	426	5	2	Полимерные материалы	Слева	0,8	Установлен
2	428	428	5	2	Полимерные материалы	Слева	0,8	Установлен

ул. Дружбы
КМ: 0,000- 0,535

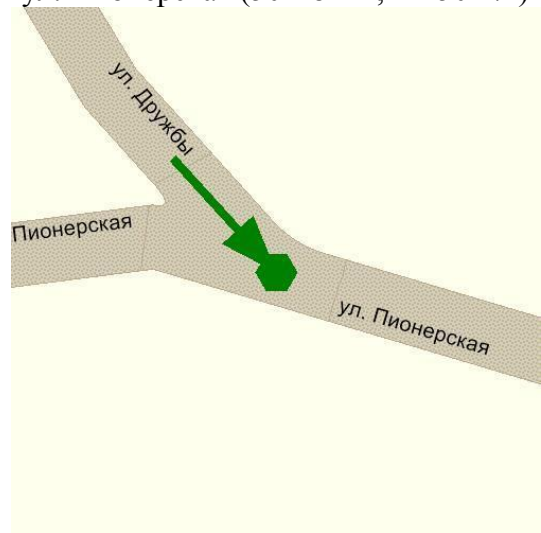
СХЕМА РАСПОЛОЖЕНИЯ



Начало:
ул. Украинская ($50^{\circ}18'37''$, $44^{\circ}50'7''$)



Конец:
ул. Пионерская ($50^{\circ}18'22''$, $44^{\circ}50'17''$)



ВЕДОМОСТЬ РАЗМЕЩЕНИЯ ДОРОЖНЫХ ЗНАКОВ

№ п.п.	Местоположение		Наименование знака, указателя	Номер по ГОСТ Р 52290-2004	Типоразмер	Способ установки	Примечание
	сторона	по оси, м					
1	2	3	4	5	6	7	8
1	Справа	320	Главная дорога	2.1	П	Стойка	Требуется
2	Слева	331	Уступите дорогу	2.4	П	Стойка	Требуется
3	Справа	334	Уступите дорогу	2.4	П	Стойка	Требуется
4	Слева	343	Главная дорога	2.1	П	Стойка	Требуется

Итого							4
Дорожных знаков всего установлено							0
Дорожных знаков всего требуется							4
Главная дорога						2.1	2
Уступите дорогу						2.4	2
Дорожных знаков всего демонтировать							0
Дорожных знаков всего временных							0

ВЕДОМОСТЬ ОПОР ОСВЕЩЕНИЯ И КОНТАКТНЫХ СЕТЕЙ

№ п.п.	Местоположение		Назначение опоры	Тип опоры	Установлена / Требуется / Демонтировать	Примечание
	сторона	по оси, м				
1	2	3	4	5	6	7
1	Слева	37	Освещение	Бетон	Требуется	Фонарь, 1 шт.
2	Справа	77	Освещение	Бетон	Требуется	Фонарь, 1 шт.
3	Справа	82	Освещение	Бетон	Требуется	Фонарь, 1 шт.
4	Справа	106	Освещение	Бетон	Требуется	Фонарь, 1 шт.
5	Справа	143	Освещение	Бетон	Установлена	Фонарь, 1 шт.
6	Справа	179	Освещение	Бетон	Требуется	Фонарь, 1 шт.
7	Справа	225	Освещение	Бетон	Требуется	Фонарь, 1 шт.
8	Справа	269	Освещение	Бетон	Требуется	Фонарь, 1 шт.
9	Справа	305	Освещение	Бетон	Требуется	Фонарь, 1 шт.
10	Слева	324	Освещение	Бетон	Установлена	Фонарь, 1 шт.
11	Справа	404	Освещение	Бетон	Требуется	Фонарь, 1 шт.

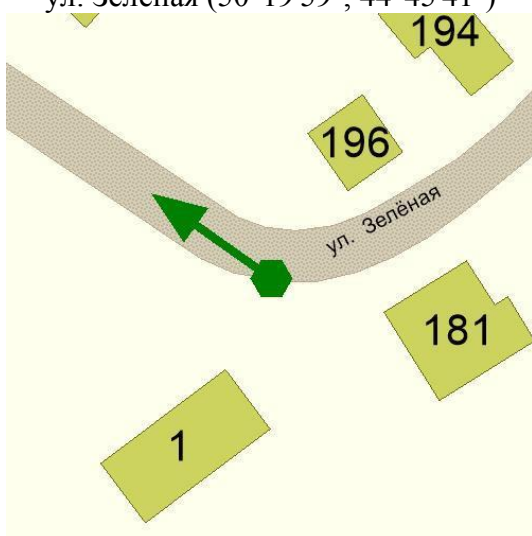
	Итого					
1	Опор установлено, шт					2
2	Опор требуется, шт					9
3	Опор демонтировать, шт					0
4	Протяженность линии освещения	Начало, м	Конец, м	Длина, м		
	Слева	37	324	287		
	Справа	77	404	327		

ул. Ермана
КМ: 0,000- 0,553

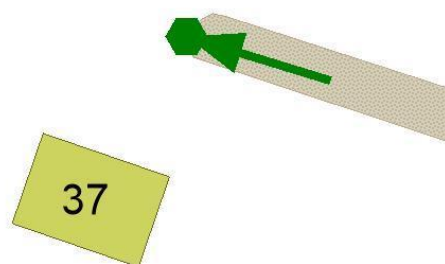
СХЕМА РАСПОЛОЖЕНИЯ



Начало:
ул. Зелёная (50°19'59", 44°45'41")



Конец:
дом 37 (50°20'5", 44°45'14")



ВЕДОМОСТЬ РАЗМЕЩЕНИЯ ДОРОЖНЫХ ЗНАКОВ

№ п.п.	Местоположение		Наименование знака, указателя	Номер по ГОСТ Р 52290-2004	Типоразмер	Способ установки	Примечание
	сторона	по оси, м					
1	2	3	4	5	6	7	8
1	Справа	174	Главная дорога	2.1	II	Стойка	Требуется
2	Слева	184	Уступите дорогу	2.4	II	Стойка	Требуется
3	Слева	197	Главная дорога	2.1	II	Стойка	Требуется

Итого							3
Дорожных знаков всего установлено							0
Дорожных знаков всего требуется							3
	Главная дорога					2.1	2
	Уступите дорогу					2.4	1
Дорожных знаков всего демонтировать							0
Дорожных знаков всего временных							0

ВЕДОМОСТЬ ОПОР ОСВЕЩЕНИЯ И КОНТАКТНЫХ СЕТЕЙ

№ п.п.	Местоположение		Назначение опоры	Тип опоры	Установлена / Требуется / Демонтировать	Примечание
	сторона	по оси, м				
1	2	3	4	5	6	7
1	Слева	0	Освещение	Бетон	Установлена	Фонарь, 1 шт.
2	Справа	3	Освещение	Бетон	Требуется	Фонарь, 1 шт.
3	Слева	41	Освещение	Бетон	Требуется	Фонарь, 1 шт.
4	Справа	66	Освещение	Бетон	Установлена	Фонарь, 1 шт.
5	Справа	95	Освещение	Бетон	Требуется	Фонарь, 1 шт.
6	Справа	121	Освещение	Бетон	Установлена	Фонарь, 1 шт.
7	Справа	159	Освещение	Бетон	Требуется	Фонарь, 1 шт.
8	Справа	191	Освещение	Бетон	Установлена	Фонарь, 1 шт.
9	Справа	227	Освещение	Бетон	Требуется	Фонарь, 1 шт.
10	Справа	258	Освещение	Бетон	Установлена	Фонарь, 1 шт.
11	Справа	313	Освещение	Бетон	Установлена	Фонарь, 1 шт.
12	Слева	360	Освещение	Бетон	Установлена	Фонарь, 2 шт.
13	Справа	372	Освещение	Бетон	Установлена	Фонарь, 1 шт.
14	Слева	394	Освещение	Бетон	Установлена	Фонарь, 2 шт.
15	Слева	413	Освещение	Бетон	Установлена	Фонарь, 1 шт.
16	Справа	441	Освещение	Бетон	Требуется	Фонарь, 1 шт.
17	Справа	472	Освещение	Бетон	Требуется	Фонарь, 1 шт.

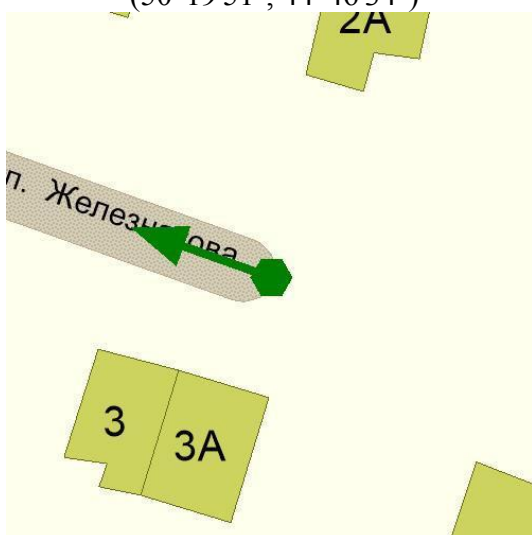
	Итого					
1	Опор установлено, шт				10	
2	Опор требуется, шт				7	
3	Опор демонтировать, шт				0	
4	Протяженность линии освещения			Начало, м	Конец, м	Длина, м
	Слева			0	413	413
	Справа			3	472	469

ул. Железнякова
КМ: 0,000- 0,602

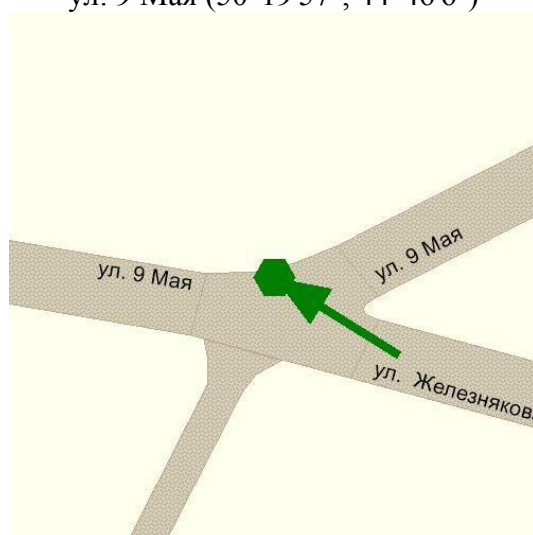
СХЕМА РАСПОЛОЖЕНИЯ



Начало:
(50°19'51", 44°46'34")



Конец:
ул. 9 Мая (50°19'57", 44°46'6")



ВЕДОМОСТЬ РАЗМЕЩЕНИЯ ДОРОЖНЫХ ЗНАКОВ

№ п.п.	Местоположение		Наименование знака, указателя	Номер по ГОСТ Р 52290-2004	Типоразмер	Способ установки	Примечание
	сторона	по оси, м					
1	2	3	4	5	6	7	8
1	Справа	89	Уступите дорогу	2.4	П	Стойка	Требуется
2	Слева	118	Уступите дорогу	2.4	П	Стойка	Требуется

Итого							2
Дорожных знаков всего установлено							0
Дорожных знаков всего требуется							2
Уступите дорогу						2.4	2
Дорожных знаков всего демонтировать							0
Дорожных знаков всего временных							0

ВЕДОМОСТЬ ОПОР ОСВЕЩЕНИЯ И КОНТАКТНЫХ СЕТЕЙ

№ п.п.	Местоположение		Назначение опоры	Тип опоры	Установлена / Требуется / Демонтировать	Примечание
	сторона	по оси, м				
1	2	3	4	5	6	7
1	Слева	60	Освещение	Бетон	Установлена	Фонарь, 1 шт.
2	Слева	143	Освещение	Бетон	Установлена	Фонарь, 1 шт.
3	Слева	200	Освещение	Бетон	Установлена	Фонарь, 1 шт.
4	Слева	257	Освещение	Бетон	Установлена	Фонарь, 1 шт.
5	Слева	298	Освещение	Бетон	Установлена	Фонарь, 1 шт.
6	Слева	337	Освещение	Бетон	Установлена	Фонарь, 1 шт.
7	Слева	375	Освещение	Бетон	Установлена	Фонарь, 1 шт.
8	Слева	425	Освещение	Бетон	Установлена	Фонарь, 1 шт.
9	Слева	470	Освещение	Бетон	Установлена	Фонарь, 1 шт.
10	Слева	521	Освещение	Бетон	Установлена	Фонарь, 1 шт.
11	Слева	570	Освещение	Бетон	Требуется	Фонарь, 1 шт.

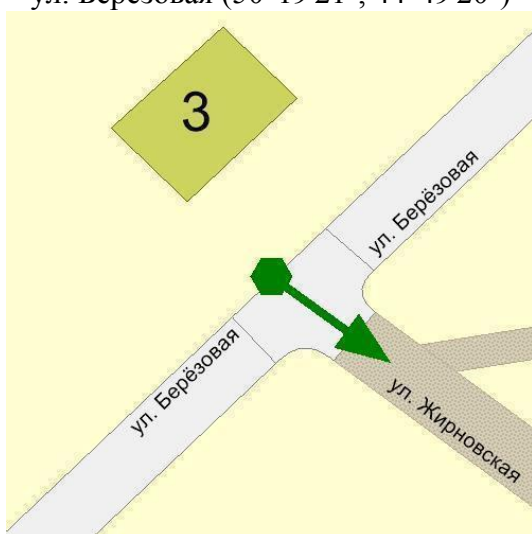
Итого							
1	Опор установлено, шт					10	
2	Опор требуется, шт					1	
3	Опор демонтировать, шт					0	
4	Протяженность линии освещения				Начало, м	Конец, м	Длина, м
	Слева				60	570	510
	Справа						

ул. Жирновская
КМ: 0,000- 0,355

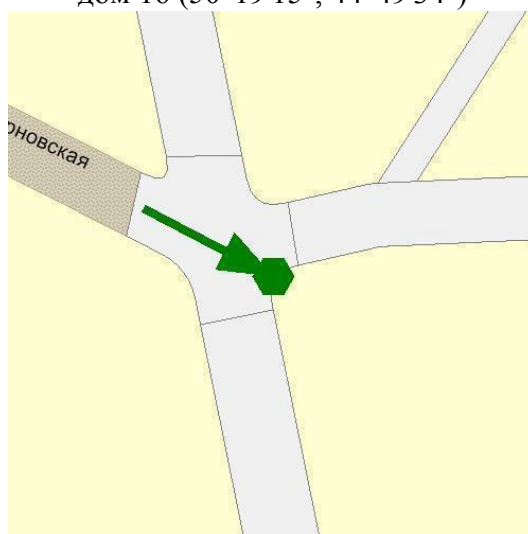
СХЕМА РАСПОЛОЖЕНИЯ



Начало:
ул. Берёзовая (50°19'21", 44°49'20")



Конец:
дом 16 (50°19'15", 44°49'34")



ВЕДОМОСТЬ РАЗМЕЩЕНИЯ ДОРОЖНЫХ ЗНАКОВ

№ п.п.	Местоположение		Наименование знака, указателя	Номер по ГОСТ Р 52290-2004	Типоразмер	Способ установки	Примечание
	сторона	по оси, м					
1	2	3	4	5	6	7	8
1	Справа	341	Уступите дорогу	2.4	II	Стойка	Установлен

Итого	1
Дорожных знаков всего установлено	1
Уступите дорогу	2.4
Дорожных знаков всего требуется	0
Дорожных знаков всего демонтировать	0
Дорожных знаков всего временных	0

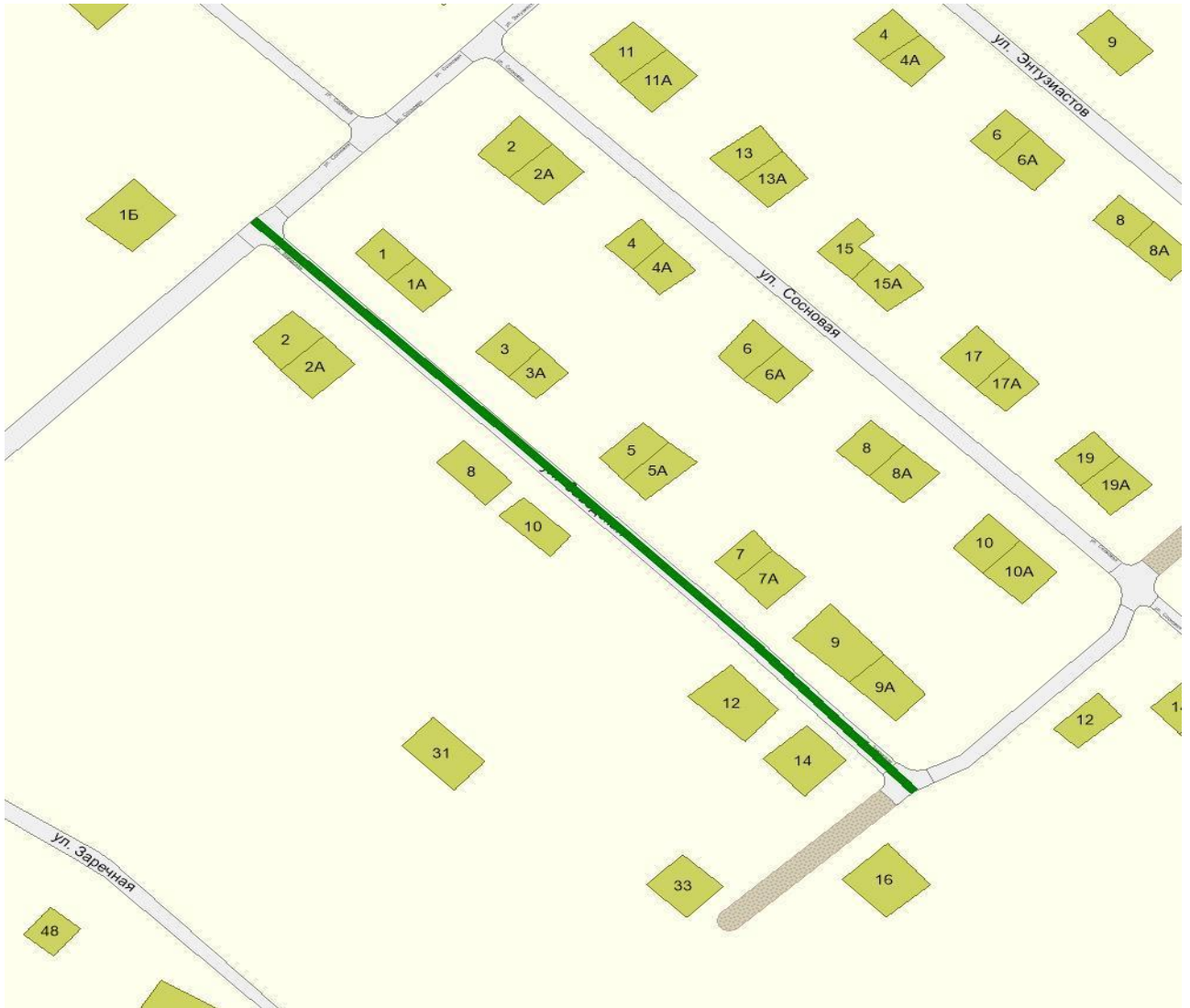
ВЕДОМОСТЬ ОПОР ОСВЕЩЕНИЯ И КОНТАКТНЫХ СЕТЕЙ

№ п.п.	Местоположение		Назначение опоры	Тип опоры	Установлена / Требуется / Демонтировать	Примечание
	сторона	по оси, м				
1	2	3	4	5	6	7
1	Слева	35	Освещение	Бетон	Установлена	Фонарь, 1 шт.
2	Слева	69	Освещение	Бетон	Установлена	Фонарь, 1 шт.
3	Справа	103	Освещение	Бетон	Требуется	Фонарь, 1 шт.
4	Слева	122	Освещение	Бетон	Установлена	Фонарь, 1 шт.
5	Слева	160	Освещение	Бетон	Установлена	Фонарь, 1 шт.
6	Слева	207	Освещение	Бетон	Установлена	Фонарь, 1 шт.
7	Слева	254	Освещение	Бетон	Требуется	Фонарь, 1 шт.
8	Слева	308	Освещение	Бетон	Требуется	Фонарь, 1 шт.

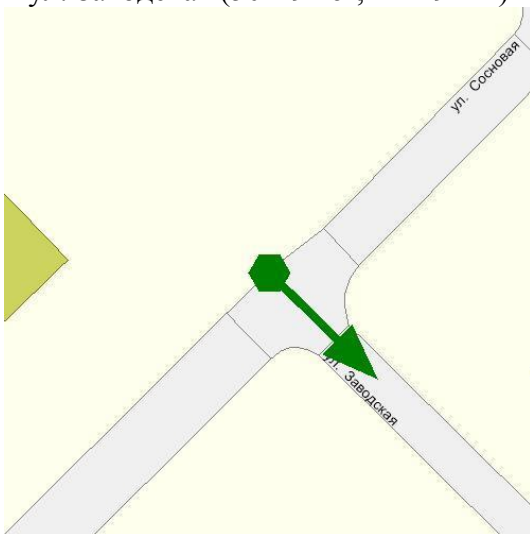
Итого					
1	Опор установлено, шт	5			
2	Опор требуется, шт	3			
3	Опор демонтировать, шт	0			
4	Протяженность линии освещения	Начало, м	Конец, м	Длина, м	
	Слева	35	308	273	
	Справа	103	103	0	

ул. Заводская
КМ: 0,000- 0,229

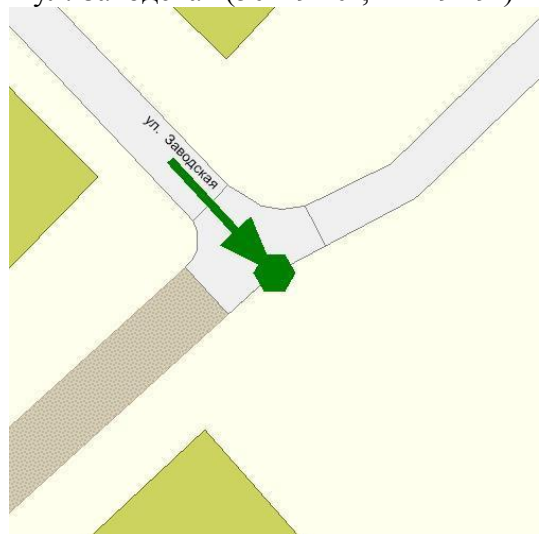
СХЕМА РАСПОЛОЖЕНИЯ



Начало:
ул. Заводская ($50^{\circ}19'16''$, $44^{\circ}49'11''$)



Конец:
ул. Заводская ($50^{\circ}19'10''$, $44^{\circ}49'19''$)



ВЕДОМОСТЬ РАЗМЕЩЕНИЯ ДОРОЖНЫХ ЗНАКОВ

№ п.п.	Местоположение		Наименование знака, указателя	Номер по ГОСТ Р 52290-2004	Типоразмер	Способ установки	Примечание
	сторона	по оси, м					
1	2	3	4	5	6	7	8
1	Слева	0	Главная дорога	2.1	П	Стойка	Требуется
2	Слева	8	Главная дорога	2.1	П	Стойка	Требуется
3	Справа	8	Главная дорога	2.1	П	Стойка	Требуется
4	Слева	10	Уступите дорогу	2.4	П	Стойка	Требуется
5	Справа	214	Главная дорога	2.1	П	Стойка	Требуется
6	Слева	225	Главная дорога	2.1	П	Стойка	Требуется
7	Справа	229	Уступите дорогу	2.4	П	Стойка	Требуется

Итого							7
Дорожных знаков всего установлено							0
Дорожных знаков всего требуется							7
Главная дорога						2.1	5
Уступите дорогу						2.4	2
Дорожных знаков всего демонтировать							0
Дорожных знаков всего временных							0

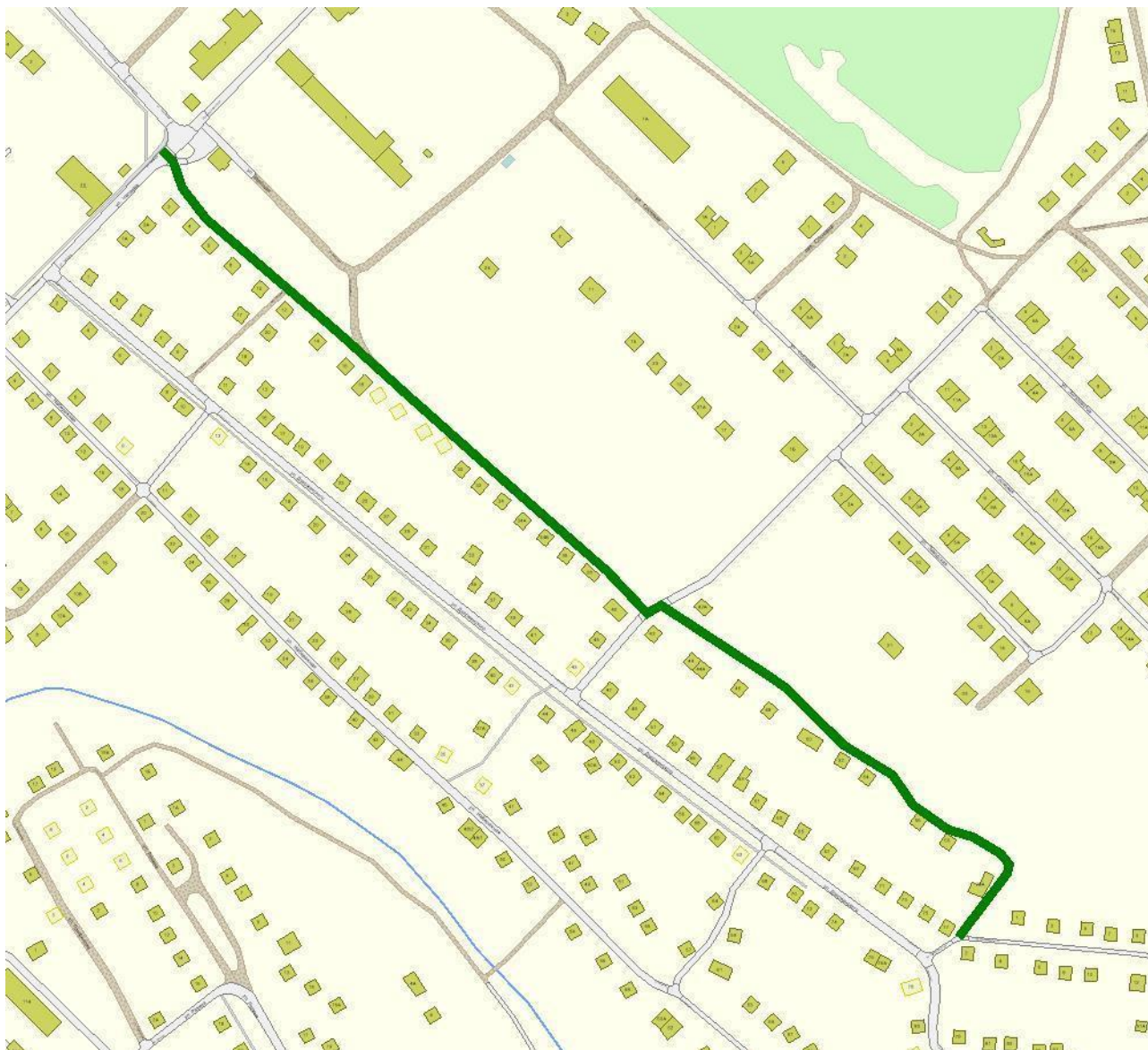
ВЕДОМОСТЬ ОПОР ОСВЕЩЕНИЯ И КОНТАКТНЫХ СЕТЕЙ

№ п.п.	Местоположение		Назначение опоры	Тип опоры	Установлена / Требуется / Демонтировать	Примечание
	сторона	по оси, м				
1	2	3	4	5	6	7
1	Справа	32	Освещение	Бетон	Установлена	Фонарь, 1 шт.
2	Справа	62	Освещение	Бетон	Требуется	Фонарь, 1 шт.
3	Справа	90	Освещение	Бетон	Установлена	Фонарь, 1 шт.
4	Справа	141	Освещение	Бетон	Установлена	Фонарь, 1 шт.
5	Справа	170	Освещение	Бетон	Требуется	Фонарь, 1 шт.
6	Справа	219	Освещение	Бетон	Требуется	Фонарь, 1 шт.

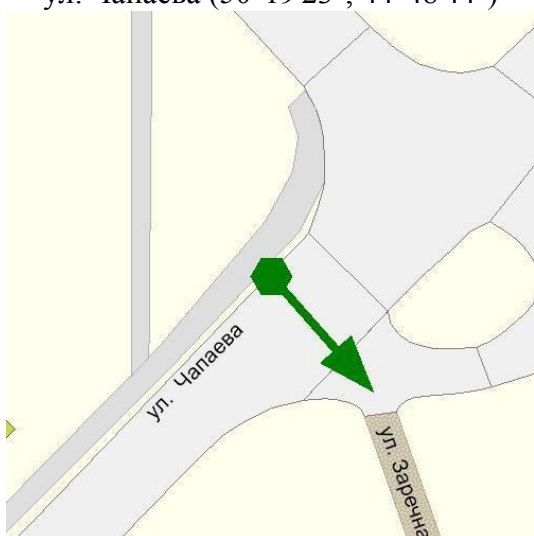
	Итого						
1	Опор установлено, шт					3	
2	Опор требуется, шт					3	
3	Опор демонтировать, шт					0	
4	Протяженность линии освещения				Начало, м	Конец, м	Длина, м
	Слева						
	Справа				32	219	187

ул. Заречная
КМ: 0,000- 0,957

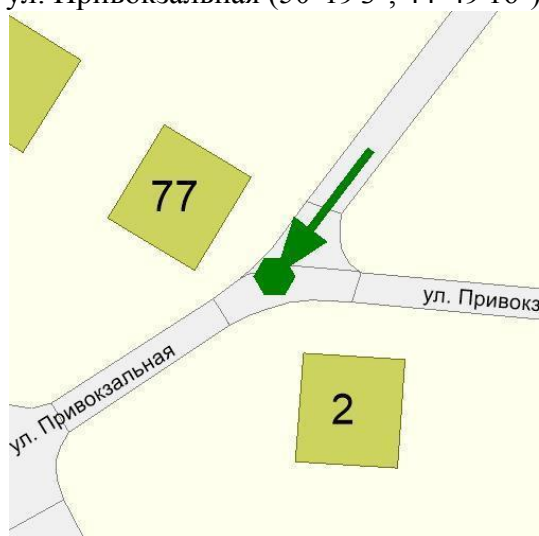
СХЕМА РАСПОЛОЖЕНИЯ



Начало:
ул. Чапаева (50°19'23", 44°48'44")




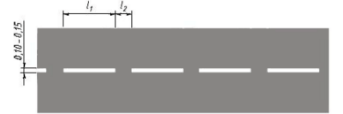



Конец:
ул. Привокзальная (50°19'3", 44°49'16")



СВОДНАЯ ВЕДОМОСТЬ ОБЪЕМОВ ГОРИЗОНТАЛЬНОЙ ДОРОЖНОЙ РАЗМЕТКИ

№ п.п.	Местоположение			Длина, м	Номер по ГОСТ Р 51256-2011	Статус	Примечание
	сторона	начало, м	конец, м				
1	2	3	4	5	6	7	8
1	Слева	0	4	7,4	1.14.1	Требуется	желтая; полос: 8
2	Ось	0	31	31,3	1.7	Требуется	
3	Слева	0	13	13,2	1.1	Требуется	
4	Справа	3	23	20	1.1	Установлен	
5	Справа	3	16	13	1.6	Требуется	

Номер по ГОСТ Р 51256-2011	Форма, цвет, размеры в м	Назначение	Длина, мм.	Площадь, м ²
1.1		Разделяет транспортные потоки противоположных направлений и обозначает границы полос движения в опасных местах на дорогах; обозначает границы проезжей части, на которые въезд запрещен; обозначает границы стояночных мест транспортных средств	33,2	5
1.14.1		Обозначает пешеходный переход при $4,00 \leq P \leq 6,00$	7,4	12,8
1.14.1 желтая		Обозначает пешеходный переход при $4,00 \leq P \leq 6,00$	7,4	16,8
1.6		Предупреждает о приближении к разметке 1.1 или 1.11, которая разделяет транспортные потоки противоположных или попутных направлений	13	1,5
1.7		Обозначает полосы движения в пределах перекрестка	31,3	2,3

	Итого	
	Цвет разметки	Площадь, м ²
1	Белый	21,6
2	Желтый	16,8

ВЕДОМОСТЬ РАЗМЕЩЕНИЯ ДОРОЖНЫХ ЗНАКОВ

№ п.п.	Местоположение		Наименование знака, указателя	Номер по ГОСТ Р 52290-2004	Типоразмер	Способ установки	Примечание
	сторона	по оси, м					
1	2	3	4	5	6	7	8
1	Слева	0	Пешеходный переход	5.19.1	II	Стойка	Установлен (на желтом фоне)
2	Слева	0	Пешеходный переход	5.19.2	II	Стойка	Установлен (на желтом фоне)
3	Слева	0	Главная дорога	2.1	II	Стойка	Требуется
4	Слева	0	Направление главной дороги	8.13	II	Стойка	Требуется
5	Слева	0	Пешеходный переход	5.19.2	II	Стойка	Установлен (на желтом фоне)
6	Слева	0	Пешеходный переход	5.19.1	II	Стойка	Установлен (на желтом фоне)
7	Справа	16	Главная дорога	2.1	II	Стойка	Установлен
8	Справа	16	Направление главной дороги	8.13	II	Стойка	Установлен
9	Слева	22	Уступите дорогу	2.4	II	Стойка	Требуется
10	Слева	22	Движение направо	4.1.2	II	Стойка	Требуется
11	Справа	518	Уступите дорогу	2.4	II	Стойка	Требуется
12	Ось	522	Ограничение высоты	3.13	II	Кронштейн	Требуется
13	Ось	522	Ограничение высоты	3.13	II	Кронштейн	Установлен
14	Слева	552	Уступите дорогу	2.4	II	Стойка	Требуется
15	Справа	945	Уступите дорогу	2.4	II	Стойка	Требуется
16	Слева	946	Главная дорога	2.1	II	Стойка	Требуется
17	Справа	957	Ограничение высоты	3.13	II	Кронштейн	Установлен
18	Справа	957	Ограничение высоты	3.13	II	Кронштейн	Требуется

Итого							18
Дорожных знаков всего установлено							8
Главная дорога						2.1	1
Ограничение высоты						3.13	2
Пешеходный переход						5.19.1	2
Пешеходный переход						5.19.2	2
Направление главной дороги						8.13	1
Дорожных знаков всего требуется							10
Главная дорога						2.1	2
Уступите дорогу						2.4	4
Ограничение высоты						3.13	2
Движение направо						4.1.2	1
Направление главной дороги						8.13	1
Дорожных знаков всего демонтировать							0
Дорожных знаков всего временных							0

ВЕДОМОСТЬ ОПОР ОСВЕЩЕНИЯ И КОНТАКТНЫХ СЕТЕЙ

№ п.п.	Местоположение		Назначение опоры	Тип опоры	Установлена / Требуется / Демонтировать	Примечание
	сторона	по оси, м				
1	2	3	4	5	6	7
1	Слева	0	Освещение	Бетон	Установлена	Фонарь, 1 шт.
2	Слева	14	Освещение	Бетон	Установлена	Фонарь, 1 шт.
3	Справа	22	Освещение	Бетон	Установлена	Фонарь, 1 шт.
4	Справа	33	Освещение	Бетон	Установлена	Фонарь, 1 шт.
5	Справа	66	Освещение	Бетон	Установлена	Фонарь, 1 шт.
6	Справа	98	Освещение	Бетон	Установлена	Фонарь, 1 шт.
7	Справа	138	Освещение	Бетон	Установлена	Фонарь, 1 шт.
8	Справа	155	Освещение	Бетон	Установлена	Фонарь, 1 шт.
9	Справа	185	Освещение	Бетон	Установлена	Фонарь, 1 шт.
10	Справа	217	Освещение	Бетон	Установлена	Фонарь, 1 шт.
11	Справа	250	Освещение	Бетон	Установлена	Фонарь, 1 шт.
12	Справа	282	Освещение	Бетон	Установлена	Фонарь, 1 шт.
13	Справа	305	Освещение	Бетон	Установлена	Фонарь, 1 шт.
14	Справа	336	Освещение	Бетон	Установлена	Фонарь, 1 шт.
15	Справа	365	Освещение	Бетон	Установлена	Фонарь, 1 шт.
16	Справа	393	Освещение	Бетон	Установлена	Фонарь, 1 шт.
17	Справа	424	Освещение	Бетон	Установлена	Фонарь, 1 шт.
18	Справа	455	Освещение	Бетон	Установлена	Фонарь, 1 шт.
19	Справа	488	Освещение	Бетон	Установлена	Фонарь, 1 шт.
20	Справа	511	Освещение	Бетон	Установлена	Фонарь, 1 шт.
21	Слева	567	Освещение	Бетон	Требуется	Фонарь, 1 шт.
22	Справа	662	Освещение	Бетон	Установлена	Фонарь, 1 шт.
23	Справа	690	Освещение	Бетон	Установлена	Фонарь, 1 шт.
24	Справа	720	Освещение	Бетон	Установлена	Фонарь, 1 шт.
25	Справа	760	Освещение	Бетон	Установлена	Фонарь, 1 шт.
26	Слева	943	Освещение	Бетон	Установлена	Фонарь, 1 шт.
27	Слева	957	Освещение	Бетон	Требуется	Фонарь, 1 шт.

	Итого					
1	Опор установлено, шт				25	
2	Опор требуется, шт				2	
3	Опор демонтировать, шт				0	
4	Протяженность линии освещения			Начало, м	Конец, м	Длина, м
	Слева			0	957	957
	Справа			22	760	738

ВЕДОМОСТЬ РАЗМЕЩЕНИЯ ПЕШЕХОДНЫХ ПЕРЕХОДОВ

№ п.п.	Местоположение		Номер разметки по ГОСТ Р 51256-2011	Соответствие НПА	Примечание
	начало, м	конец, м			
1	2	3	4	5	6
1	0	4	1.14.1		Волгоградская обл. КОТОВСКИЙ район, ул. Заречная Количество полос: 8 Тип перехода: нерегулируемый

	Итого				
1.	Пешеходных переходов				1

ВЕДОМОСТЬ ПЕШЕХОДНЫХ ДОРОЖЕК, ТРОТУАРОВ

№ п.п.	Местоположение			Длина, м	Площадь, м2	Тип покрытия	Категория	Примечание
	сторона	начало, м	конец, м					
1	2	3	4	5	6	7	8	9
1	Ось	0	0	0	191,1	а/б		Установлен

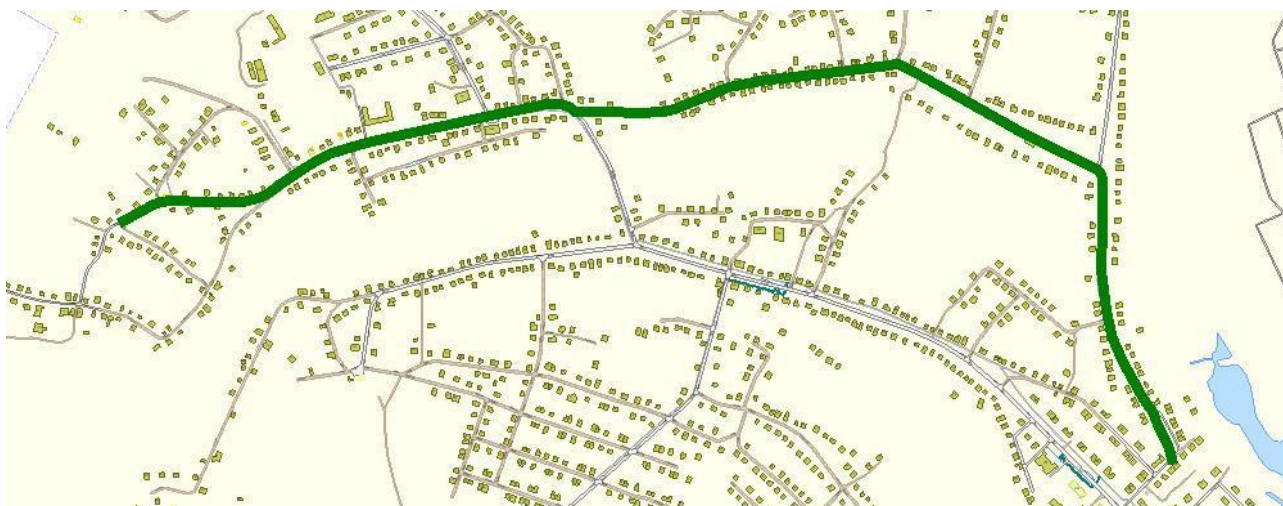
Итого		Площадь, м2	Длина, м
1	Тротуаров всего	191,1	0
	В зоне озеленения	0	0
	Примыкающий к ПЧ	0	0
	–	191,1	0
2	Покрытий по типам		
	а/б	191,1	0
	пгс	0	0
	пл	0	0
	гр	0	0
	щбн	0	0
3	Покрытий по статусам		
	Установлен	191,1	0
	Требуется	0	0

СВОДНАЯ ВЕДОМОСТЬ РАЗМЕЩЕНИЯ СИГНАЛЬНЫХ СТОЛБИКОВ

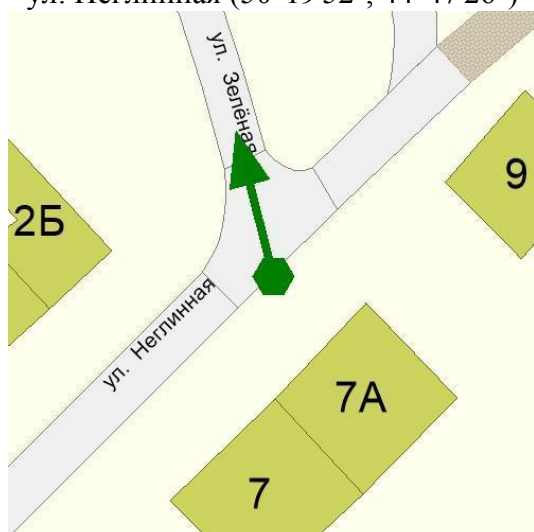
№ п/п	Начало, м	Конец, м	Длина, м	Количество, шт	Материал	Зона расположения	Высота	Статус
1	2	3	4	5	6	7	8	9
1	710	710	10	2	Ж/бетон	Ось	0,3	Установлен
2	712	726	12	6	Ж/бетон	Слева	0,8	Установлен
3	739	745	6	2	Ж/бетон	Слева	0,8	Установлен

ул. Зелёная
КМ: 0,008- 2,773

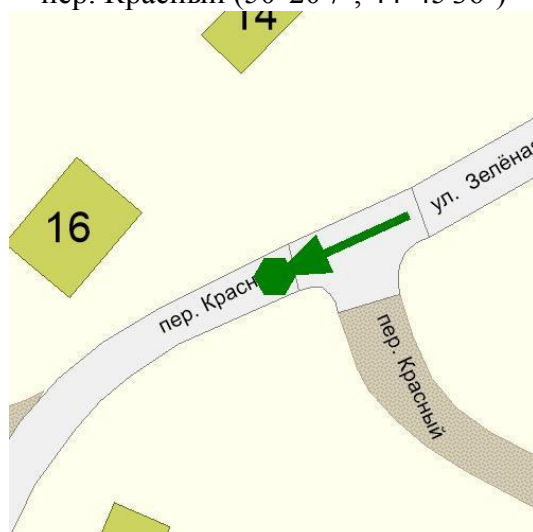
СХЕМА РАСПОЛОЖЕНИЯ



Начало:
ул. Неглинная ($50^{\circ}19'52''$, $44^{\circ}47'26''$)






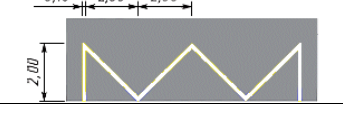
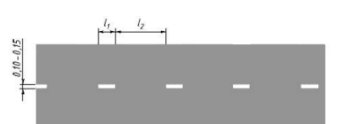
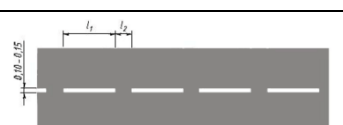

Конец:
пер. Красный ($50^{\circ}20'7''$, $44^{\circ}45'36''$)



СВОДНАЯ ВЕДОМОСТЬ ОБЪЕМОВ ГОРИЗОНТАЛЬНОЙ ДОРОЖНОЙ РАЗМЕТКИ

№ п.п.	Местоположение			Длина, м	Номер по ГОСТ Р 51256-2011	Статус	Примечание
	сторона	начало, м	конец, м				
1	2	3	4	5	6	7	8
1	Ось	634	654	20	1.1	Требуется	
2	Ось	654	704	50	1.6	Требуется	
3	Ось	704	857	152,7	1.5	Требуется	
4	Ось	856	906	50	1.6	Требуется	
5	Ось	906	926	20	1.1	Требуется	
6	Ось	939	959	20	1.1	Требуется	
7	Ось	959	1009	50	1.6	Требуется	
8	Ось	1019	1069	50	1.6	Требуется	
9	Ось	1069	1089	20	1.1	Требуется	
10	Ось	1089	1105	15,8	1.7	Требуется	
11	Ось	1105	1125	20	1.1	Требуется	
12	Ось	1125	1175	50	1.6	Требуется	
13	Ось	1175	1368	193,2	1.5	Требуется	
14	Ось	1368	1418	50	1.6	Требуется	
15	Ось	1418	1438	20	1.1	Требуется	
16	Ось	1438	1450	12,1	1.7	Требуется	
17	Ось	1450	1470	20	1.1	Требуется	
18	Ось	1470	1520	50	1.6	Требуется	
19	Ось	1520	1586	66,5	1.5	Требуется	
20	Ось	1586	1636	50	1.6	Требуется	
21	Ось	1636	1656	20	1.1	Требуется	
22	Ось	1667	1687	20	1.1	Требуется	
23	Ось	1687	1737	49,8	1.6	Требуется	
24	Ось	1737	1757	20	1.1	Требуется	
25	Ось	1762	1781	19	1.7	Требуется	
26	Ось	1778	1794	16,4	1.1	Требуется	
27	Ось	1794	1809	15,5	1.7	Требуется	
28	Ось	1810	1830	20	1.1	Требуется	
29	Ось	1830	1864	33,5	1.6	Требуется	
30	Ось	1863	1883	20	1.1	Требуется	
31	Ось	1883	1895	12	1.7	Требуется	
32	Ось	1895	1950	54,7	1.1	Требуется	
33	Ось	1936	1965	29,1	1.7	Требуется	
34	Слева	1947	1956	9	1.17	Требуется	
35	Ось	1949	1961	11,8	1.7	Требуется	
36	Ось	1979	1999	20	1.1	Требуется	
37	Ось	1999	2049	50	1.6	Требуется	
38	Ось	2049	2072	23,5	1.5	Требуется	
39	Ось	2073	2123	50	1.6	Требуется	
40	Ось	2123	2143	20	1.1	Требуется	
41	Ось	2145	2149	5,4	1.14.1	Требуется	желтая; полос: 6
42	Ось	2147	2167	20	1.1	Требуется	
43	Ось	2167	2212	44,7	1.6	Требуется	
44	Ось	2212	2232	20	1.1	Требуется	
45	Ось	2232	2246	13,9	1.7	Требуется	

№ п.п.	Местоположение			Длина, м	Номер по ГОСТ Р 51256-2011	Статус	Примечание
	сторона	начало, м	конец, м				
46	Ось	2245	2265	20	1.1	Требуется	
47	Ось	2265	2353	87,7	1.6	Требуется	
48	Ось	2353	2373	20	1.1	Требуется	
49	Ось	2373	2412	38,9	1.7	Требуется	
50	Ось	2412	2432	20	1.1	Требуется	
51	Ось	2432	2482	50,1	1.6	Требуется	
52	Ось	2482	2594	111,8	1.5	Требуется	
53	Ось	2594	2644	50	1.6	Требуется	
54	Ось	2644	2664	20	1.1	Требуется	

Номер по ГОСТ Р 51256-2011	Форма, цвет, размеры в м	Назначение	Длина, мм.	Площадь, м2
1.1		Разделяет транспортные потоки противоположных направлений и обозначает границы полос движения в опасных местах на дорогах; обозначает границы проезжей части, на которые въезд запрещен; обозначает границы стояночных мест транспортных средств	471	70,7
1.14.1		Обозначает пешеходный переход при $4,00 \leq P \leq 6,00$	5,4	9,6
1.14.1 желтая		Обозначает пешеходный переход при $4,00 \leq P \leq 6,00$	5,4	12
1.17		Цвет - желтый. Обозначает места остановок маршрутных транспортных средств и стоянки такси	9	1,7
1.5		Разделяет транспортные потоки противоположных направлений на дорогах, имеющих две или три полосы; обозначает границы полос движения при наличии двух и более полос, предназначенных для движения в одном направлении	547,6	20,5
1.6		Предупреждает о приближении к разметке 1.1 или 1.11, которая разделяет транспортные потоки противоположных или попутных направлений	815,9	91,8
1.7		Обозначает полосы движения в пределах перекрестка	168,2	12,6

Итого		Площадь, м2
	Цвет разметки	
1	Белый	205,19
2	Желтый	13,67

СВОДНАЯ ВЕДОМОСТЬ ИСКУССТВЕННЫХ ДОРОЖНЫХ НЕРОВНОСТЕЙ

№ п.п.	Местоположение			Длина, м	Высота, м	Конструкция	Статус	Состояние
	сторона	начало, м	конец, м					
1	2	3	4	5	6	7	8	9
1	Ось	2128	2135	7	0,05	Сборно-разборная	Требуется	Хорошее
2	Ось	2162	2168	6	0,05	Сборно-разборная	Требуется	Хорошее

	Итого	2
	Состояние	
1	Отличное	0
2	Хорошее	2
3	Плохое	0
4	Неизвестно	0

ВЕДОМОСТЬ РАЗМЕЩЕНИЯ ДОРОЖНЫХ ЗНАКОВ

№ п.п.	Местоположение		Наименование знака, указателя	Номер по ГОСТ Р 52290-2004	Типоразмер	Способ установки	Примечание
	сторона	по оси, м					
1	2	3	4	5	6	7	8
1	Слева	15	Главная дорога	2.1	П	Стойка	Требуется
2	Слева	15	Направление главной дороги	8.13	П	Стойка	Требуется
3	Справа	306	Главная дорога	2.1	П	Стойка	Требуется
4	Справа	306	Направление главной дороги	8.13	П	Стойка	Требуется
5	Справа	325	Тупик	6.8.1	П	Опора	Требуется
6	Слева	325	Направление главной дороги	8.13	П	Стойка	Требуется
7	Слева	325	Уступите дорогу	2.4	П	Стойка	Требуется
8	Справа	560	Опасный поворот	1.11.2	П	Стойка	Требуется
9	Справа	612	Главная дорога	2.1	П	Стойка	Требуется
10	Слева	643	Главная дорога	2.1	П	Стойка	Требуется
11	Слева	677	Опасный поворот	1.11.1	П	Стойка	Требуется
12	Справа	925	Главная дорога	2.1	П	Опора	Требуется
13	Слева	939	Главная дорога	2.1	П	Стойка	Требуется
14	Слева	1038	Уступите дорогу	2.4	П	Стойка	Требуется
15	Справа	1087	Главная дорога	2.1	П	Стойка	Требуется
16	Справа	1098	Уступите дорогу	2.4	П	Стойка	Требуется
17	Слева	1113	Главная дорога	2.1	П	Стойка	Требуется
18	Справа	1434	Главная дорога	2.1	П	Стойка	Требуется
19	Слева	1451	Главная дорога	2.1	П	Стойка	Требуется
20	Справа	1647	Преимущество перед встречным движением	2.7	П	Стойка	Требуется
21	Слева	1677	Преимущество встречного движения	2.6	П	Стойка	Требуется
22	Слева	1717	Сужение дороги	1.20.1	П	Стойка	Требуется
23	Слева	1717	Преимущество встречного движения	2.6	П	Стойка	Требуется
24	Слева	1717	Расстояние до объекта	8.1.1	П	Стойка	Требуется
25	Справа	1752	Уступите дорогу	2.4	П	Стойка	Установлен
26	Справа	1752	Направление главной дороги	8.13	П	Стойка	Требуется
27	Слева	1818	Главная дорога	2.1	П	Стойка	Требуется
28	Слева	1818	Направление главной дороги	8.13	П	Стойка	Требуется
29	Слева	1879	Опасный поворот	1.11.1	П	Стойка	Требуется
30	Справа	1879	Главная дорога	2.1	П	Стойка	Требуется
31	Справа	1894	Уступите дорогу	2.4	П	Стойка	Требуется
32	Слева	1898	Главная дорога	2.1	П	Стойка	Требуется
33	Справа	1907	Направление главной дороги	8.13	П	Стойка	Демонтировать
34	Справа	1907	Главная дорога	2.1	П	Стойка	Демонтировать
35	Справа	1934	Главная дорога	2.1	П	Опора	Требуется
36	Справа	1934	Направление главной дороги	8.13	П	Опора	Требуется
37	Слева	1956	Место остановки автобуса и (или) троллейбуса	5.16	I	Стойка	Требуется

№ п.п.	Местоположение		Наименование знака, указателя	Номер по ГОСТ Р 52290-2004	Типоразмер	Способ установки	Примечание
	сторона	по оси, м					
1	2	3	4	5	6	7	8
38	Слева	1956	Место остановки автобуса и (или) троллейбуса	5.16	I	Стойка	Требуется
39	Справа	1981	Дети	1.23	II	Стойка	Требуется
40	Слева	1982	Направление главной дороги	8.13	II	Стойка	Требуется
41	Слева	1982	Уступите дорогу	2.4	II	Стойка	Установлен
42	Справа	1991	Ограничение максимальной скорости	3.24	II	Стойка	Демонтировать
43	Справа	2028	Дети	1.23	II	Стойка	Требуется
44	Справа	2028	Зона действия	8.2.1	II	Стойка	Требуется
45	Справа	2077	Искусственная неровность	1.17	II	Стойка	Требуется
46	Справа	2077	Зона действия	8.2.1	II	Стойка	Требуется
47	Справа	2077	Ограничение максимальной скорости	3.24	II	Стойка	Требуется
48	Слева	2079	Конец ограничения максимальной скорости	3.25	II	Стойка	Требуется
49	Справа	2094	Искусственная неровность	5.20	II	Стойка	Демонтировать
50	Справа	2094	Ограничение максимальной скорости	3.24	II	Стойка	Демонтировать
51	Справа	2105	Дети	1.23	II	Стойка	Демонтировать
52	Справа	2127	Искусственная неровность	5.20	II	Стойка	Требуется
53	Справа	2127	Ограничение максимальной скорости	3.24	II	Стойка	Требуется
54	Слева	2129	Искусственная неровность	5.20	II	Стойка	Требуется
55	Справа	2136	Пешеходный переход	5.19.1	II	Стойка	Демонтировать
56	Справа	2136	Пешеходный переход	5.19.2	II	Стойка	Демонтировать
57	Справа	2143	Пешеходный переход	5.19.1	II	Стойка	Требуется (на желтом фоне)
58	Справа	2143	Пешеходный переход	5.19.2	II	Стойка	Требуется (на желтом фоне)
59	Слева	2147	Пешеходный переход	5.19.2	II	Стойка	Требуется (на желтом фоне)
60	Слева	2147	Пешеходный переход	5.19.2	II	Стойка	Демонтировать
61	Слева	2147	Пешеходный переход	5.19.1	II	Стойка	Требуется (на желтом фоне)
62	Слева	2147	Пешеходный переход	5.19.1	II	Стойка	Демонтировать
63	Справа	2161	Искусственная неровность	5.20	II	Стойка	Требуется
64	Слева	2163	Искусственная неровность	5.20	II	Стойка	Требуется
65	Слева	2163	Ограничение максимальной скорости	3.24	II	Стойка	Требуется
66	Слева	2187	Ограничение максимальной скорости	3.24	II	Стойка	Демонтировать
67	Справа	2214	Конец ограничения максимальной скорости	3.25	II	Стойка	Требуется
68	Справа	2215	Уступите дорогу	2.4	II	Стойка	Требуется
69	Слева	2215	Искусственная неровность	1.17	II	Стойка	Требуется
70	Слева	2215	Ограничение максимальной скорости	3.24	II	Стойка	Требуется
71	Слева	2215	Зона действия	8.2.1	II	Стойка	Требуется
72	Справа	2229	Главная дорога	2.1	II	Стойка	Требуется
73	Слева	2248	Дети	1.23	II	Опора	Демонтировать
74	Слева	2248	Главная дорога	2.1	II	Опора	Требуется
75	Слева	2265	Дети	1.23	II	Стойка	Требуется
76	Слева	2265	Зона действия	8.2.1	II	Стойка	Требуется
77	Слева	2316	Дети	1.23	II	Стойка	Требуется
78	Справа	2373	Главная дорога	2.1	II	Стойка	Требуется
79	Слева	2412	Уступите дорогу	2.4	II	Стойка	Требуется
80	Слева	2425	Главная дорога	2.1	II	Стойка	Требуется
81	Справа	2660	Главная дорога	2.1	II	Опора	Требуется
82	Слева	2679	Главная дорога	2.1	II	Стойка	Требуется

Итого		82
Дорожных знаков всего установлено		2
Уступите дорогу	2.4	2
Дорожных знаков всего требуется		68
Опасный поворот	1.11.1	2
Опасный поворот	1.11.2	1
Искусственная неровность	1.17	2

Сужение дороги	1.20.1	1
Дети	1.23	4
Главная дорога	2.1	20
Уступите дорогу	2.4	6
Преимущество встречного движения	2.6	2
Преимущество перед встречным движением	2.7	1
Ограничение максимальной скорости	3.24	4
Конец ограничения максимальной скорости	3.25	2
Место остановки автобуса и (или) троллейбуса	5.16	2
Пешеходный переход	5.19.1	2
Пешеходный переход	5.19.2	2
Искусственная неровность	5.20	4
Тупик	6.8.1	1
Расстояние до объекта	8.1.1	1
Направление главной дороги	8.13	7
Зона действия	8.2.1	4
Дорожных знаков всего демонтировать		12
Дети	1.23	2
Главная дорога	2.1	1
Ограничение максимальной скорости	3.24	3
Пешеходный переход	5.19.1	2
Пешеходный переход	5.19.2	2
Искусственная неровность	5.20	1
Направление главной дороги	8.13	1
Дорожных знаков всего временных		0

ВЕДОМОСТЬ ОПОР ОСВЕЩЕНИЯ И КОНТАКТНЫХ СЕТЕЙ

№ п.п.	Местоположение		Назначение опоры	Тип опоры	Установлена / Требуется / Демонтировать	Примечание
	сторона	по оси, м				
1	2	3	4	5	6	7
1	Слева	25	Освещение	Бетон	Требуется	Фонарь, 1 шт.
2	Справа	38	Освещение	Бетон	Установлена	Фонарь, 1 шт.
3	Слева	55	Освещение	Бетон	Установлена	Фонарь, 1 шт.
4	Справа	72	Освещение	Бетон	Установлена	Фонарь, 1 шт.
5	Слева	109	Освещение	Бетон	Установлена	Фонарь, 1 шт.
6	Справа	130	Освещение	Бетон	Требуется	Фонарь, 1 шт.
7	Справа	166	Освещение	Бетон	Требуется	Фонарь, 1 шт.
8	Справа	202	Освещение	Бетон	Требуется	Фонарь, 1 шт.
9	Справа	242	Освещение	Бетон	Требуется	Фонарь, 1 шт.
10	Слева	279	Освещение	Бетон	Требуется	Фонарь, 1 шт.
11	Справа	325	Освещение	Бетон	Установлена	Фонарь, 1 шт.
12	Справа	439	Освещение	Бетон	Требуется	Фонарь, 1 шт.
13	Справа	484	Освещение	Бетон	Требуется	Фонарь, 1 шт.
14	Справа	520	Освещение	Бетон	Требуется	Фонарь, 1 шт.
15	Справа	556	Освещение	Бетон	Требуется	Фонарь, 1 шт.
16	Справа	598	Освещение	Бетон	Требуется	Фонарь, 1 шт.
17	Справа	660	Освещение	Бетон	Требуется	Фонарь, 1 шт.
18	Справа	710	Освещение	Бетон	Требуется	Фонарь, 1 шт.
19	Справа	760	Освещение	Бетон	Требуется	Фонарь, 1 шт.
20	Справа	810	Освещение	Бетон	Требуется	Фонарь, 1 шт.
21	Справа	861	Освещение	Бетон	Требуется	Фонарь, 1 шт.
22	Справа	895	Освещение	Бетон	Требуется	Фонарь, 1 шт.
23	Справа	925	Освещение	Бетон	Требуется	Фонарь, 1 шт.
24	Справа	962	Освещение	Бетон	Требуется	Фонарь, 1 шт.
25	Справа	986	Освещение	Бетон	Требуется	Фонарь, 1 шт.
26	Справа	1023	Освещение	Бетон	Требуется	Фонарь, 1 шт.
27	Справа	1059	Освещение	Бетон	Требуется	Фонарь, 1 шт.
28	Слева	1096	Освещение	Бетон	Установлена	Фонарь, 1 шт.
29	Слева	1132	Освещение	Бетон	Требуется	Фонарь, 1 шт.
30	Слева	1167	Освещение	Бетон	Установлена	Фонарь, 1 шт.
31	Справа	1239	Освещение	Бетон	Требуется	Фонарь, 1 шт.
32	Слева	1269	Освещение	Бетон	Установлена	Фонарь, 1 шт.
33	Справа	1302	Освещение	Бетон	Требуется	Фонарь, 1 шт.
34	Слева	1325	Освещение	Бетон	Установлена	Фонарь, 1 шт.
35	Слева	1381	Освещение	Бетон	Установлена	Фонарь, 1 шт.
36	Слева	1436	Освещение	Бетон	Установлена	Фонарь, 1 шт.
37	Слева	1470	Освещение	Бетон	Установлена	Фонарь, 1 шт.
38	Слева	1497	Освещение	Бетон	Установлена	Фонарь, 1 шт.
39	Слева	1544	Освещение	Бетон	Установлена	Фонарь, 1 шт.
40	Справа	1596	Освещение	Бетон	Требуется	Фонарь, 1 шт.
41	Справа	1635	Освещение	Бетон	Требуется	Фонарь, 1 шт.
42	Справа	1670	Освещение	Бетон	Установлена	Фонарь, 1 шт.
43	Справа	1722	Освещение	Бетон	Установлена	Фонарь, 1 шт.
44	Справа	1757	Освещение	Бетон	Требуется	Фонарь, 1 шт.
45	Справа	1787	Освещение	Бетон	Установлена	Фонарь, 1 шт.
46	Справа	1810	Освещение	Бетон	Установлена	Фонарь, 1 шт.
47	Справа	1830	Освещение	Бетон	Установлена	Фонарь, 1 шт.
48	Справа	1864	Освещение	Бетон	Установлена	Фонарь, 1 шт.
49	Справа	1867	Освещение	Бетон	Установлена	Фонарь, 1 шт.
50	Справа	1896	Освещение	Бетон	Установлена	Фонарь, 1 шт.
51	Справа	1899	Освещение	Бетон	Установлена	Фонарь, 1 шт.
52	Справа	1935	Освещение	Бетон	Установлена	Фонарь, 1 шт.
53	Справа	1974	Освещение	Бетон	Установлена	Фонарь, 1 шт.
54	Справа	2008	Освещение	Бетон	Установлена	Фонарь, 1 шт.
55	Справа	2054	Освещение	Бетон	Установлена	Фонарь, 1 шт.
56	Слева	2092	Освещение	Бетон	Требуется	Фонарь, 1 шт.
57	Слева	2136	Освещение	Бетон	Требуется	Фонарь, 1 шт.
58	Слева	2182	Освещение	Бетон	Требуется	Фонарь, 1 шт.
59	Справа	2232	Освещение	Бетон	Установлена	Фонарь, 1 шт.
60	Справа	2283	Освещение	Бетон	Требуется	Фонарь, 1 шт.
61	Справа	2334	Освещение	Бетон	Требуется	Фонарь, 1 шт.
62	Справа	2386	Освещение	Бетон	Требуется	Фонарь, 1 шт.
63	Справа	2452	Освещение	Бетон	Требуется	Фонарь, 1 шт.
64	Справа	2504	Освещение	Бетон	Установлена	Фонарь, 1 шт.

№ п.п.	Местоположение		Назначение опоры	Тип опоры	Установлена / Требуется / Демонтировать	Примечание
	сторона	по оси, м				
1	2	3	4	5	6	7
65	Справа	2542	Освещение	Бетон	Требуется	Фонарь, 1 шт.
66	Справа	2586	Освещение	Бетон	Требуется	Фонарь, 1 шт.
67	Справа	2625	Освещение	Бетон	Требуется	Фонарь, 1 шт.
68	Справа	2660	Освещение	Бетон	Требуется	Фонарь, 1 шт.
69	Справа	2694	Освещение	Бетон	Установлена	Фонарь, 1 шт.
70	Справа	2718	Освещение	Бетон	Требуется	Фонарь, 1 шт.
71	Справа	2748	Освещение	Бетон	Установлена	Фонарь, 1 шт.

	Итого						
1	Опор установлено, шт					31	
2	Опор требуется, шт					40	
3	Опор демонтировать, шт					0	
4	Протяженность линии освещения				Начало, м	Конец, м	Длина, м
	Слева				25	2182	2157
	Справа				38	2748	2710

ВЕДОМОСТЬ РАЗМЕЩЕНИЯ ОСТАНОВОК ОБЩЕСТВЕННОГО ТРАНСПОРТА

№ п.п.	Местоположение павильона или указателя остановки			Название остановки	Наличие элементов			Площадь	Статус
	сторона	начало, м	конец, м		Посадочная площадка	Заездной карман	Павильон		
1	2	3	4	5	6	7	8	9	10
1	Левая	1951	1951	Кафе Кристалл	-	-	-		Существует

	Итого								
1	Количество остановок								1
2	Количество пассажирских павильонов								0
3	По статусам								
	Существует								1
	Соответствует								0
	Не соответствует								1
	Требуется								0
	Демонтировать								0

ВЕДОМОСТЬ РАЗМЕЩЕНИЯ ПЕШЕХОДНЫХ ПЕРЕХОДОВ

№ п.п.	Местоположение		Номер разметки по ГОСТ Р 51256-2011	Соответствие НПА	Примечание
	начало, м	конец, м			
1	2	3	4	5	6
1	2145	2149	1.14.1	Не соответствует	Волгоградская обл. КОТОВСКИЙ район, ул. Зелёная Количество полос: 6 Тип перехода: нерегулируемый

	Итого			
1.	Пешеходных переходов			1

ВЕДОМОСТЬ РАЗМЕЩЕНИЯ СВЕТОФОРОВ

№ п/п	Местоположение		Номер по ГОСТ Р 52282-2004	Способ установки	Эксплуатационное состояние светофора	Вид объекта регулирования	Примечание
	сторона	по оси, м					
1	2	3	4	5	6	7	8
1	Справа	2143	Т.7	Стойка	Хорошее	Пешеходный переход	Требуется
2	Справа	2143	Т.7	Стойка	Хорошее	Пешеходный переход	Требуется
3	Слева	2147	Т.7	Стойка	Хорошее	Пешеходный переход	Требуется
4	Слева	2147	Т.7	Стойка	Хорошее	Пешеходный переход	Требуется

Итого	4
Светофоров всего установлено	0
Светофоров всего требуется	4
Т.7	4
Светофоров всего демонтировать	0
Светофоров всего временных	0

ВЕДОМОСТЬ ПЕШЕХОДНЫХ ДОРОЖЕК, ТРОТУАРОВ

№ п.п.	Местоположение			Длина, м	Площадь, м2	Тип покрытия	Категория	Примечание	
	сторона	начало, м	конец, м						
1	2	3	4	5	6	7	8	9	
1	Справа	1962	2374	412	667,7	а/б		Установлен	
2	Слева	1756	1921	165	257,9	а/б		Установлен	
3	Ось	340	414	74	125,8	а/б		Установлен	
	Итого						Площадь, м2	Длина, м	
1	Тротуаров всего						1051,4	651	
	В зоне озеленения						0	0	
	Примыкающий к ПЧ						0	0	
	-						1051,4	651	
2	Покрытий по типам								
	а/б						1051,4	651	
	пгс						0	0	
	пл						0	0	
	гр						0	0	
	щбн						0	0	
3	Покрытий по статусам								
	Установлен						1051,4	651	
	Требуется						0	0	

ВЕДОМОСТЬ РАЗМЕЩЕНИЯ ПЕШЕХОДНЫХ ОГРАЖДЕНИЙ

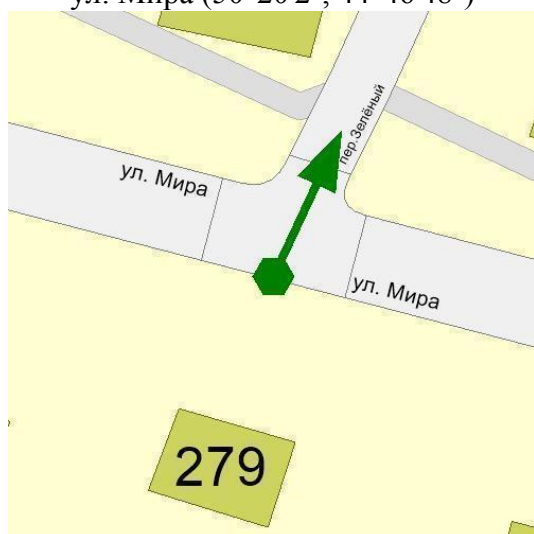
№ п/п	Начало, м	Конец, м	Длина, м	Расположение	Тип	Высота, м	Материал	Зона расположения	Статус
1	2	3	4	5	6	7	8	9	10
1	1656	1666	10	Справа	Направляющие	1,0	Сталь	Гр.1 (вдоль тротуаров)	Установлен
2	1656	1666	10	Слева	Направляющие	1,0	Сталь	Гр.1 (вдоль тротуаров)	Установлен
3	2092	2143	50	Слева	Направляющие	1,0	Сталь	Гр.1 (вдоль тротуаров)	Требуется
4	2093	2143	50	Справа	Направляющие	1,0	Сталь	Гр.1 (вдоль тротуаров)	Требуется
5	2147	2197	50	Справа	Направляющие	1,0	Сталь	Гр.1 (вдоль тротуаров)	Требуется
6	2147	2197	50	Слева	Направляющие	1,2	Сталь	Гр.1 (вдоль тротуаров)	Требуется

пер. Зелёный
КМ: 0,000- 0,736

СХЕМА РАСПОЛОЖЕНИЯ



Начало:
ул. Мира (50°20'2", 44°46'48")



Конец:
(50°20'7", 44°46'49")



ВЕДОМОСТЬ РАЗМЕЩЕНИЯ ДОРОЖНЫХ ЗНАКОВ

№ п.п.	Местоположение		Наименование знака, указателя	Номер по ГОСТ Р 52290-2004	Типоразмер	Способ установки	Примечание
	сторона	по оси, м					
1	2	3	4	5	6	7	8
1	Слева	11	Уступите дорогу	2.4	II	Стойка	Требуется
2	Справа	564	Уступите дорогу	2.4	II	Стойка	Требуется
3	Слева	593	Уступите дорогу	2.4	II	Стойка	Требуется

Итого							3
Дорожных знаков всего установлено							0
Дорожных знаков всего требуется							3
Уступите дорогу						2.4	3
Дорожных знаков всего демонтировать							0
Дорожных знаков всего временных							0

ВЕДОМОСТЬ ОПОР ОСВЕЩЕНИЯ И КОНТАКТНЫХ СЕТЕЙ

№ п.п.	Местоположение		Назначение опоры	Тип опоры	Установлена / Требуется / Демонтировать	Примечание
	сторона	по оси, м				
1	2	3	4	5	6	7
1	Справа	13	Освещение	Бетон	Требуется	Фонарь, 1 шт.
2	Слева	38	Освещение	Бетон	Установлена	Фонарь, 1 шт.
3	Слева	87	Освещение	Бетон	Установлена	Фонарь, 1 шт.
4	Слева	114	Освещение	Бетон	Установлена	Фонарь, 1 шт.
5	Слева	142	Освещение	Бетон	Установлена	Фонарь, 1 шт.
6	Слева	195	Освещение	Бетон	Требуется	Фонарь, 1 шт.
7	Слева	226	Освещение	Бетон	Требуется	Фонарь, 1 шт.
8	Слева	254	Освещение	Бетон	Требуется	Фонарь, 1 шт.
9	Справа	342	Освещение	Бетон	Установлена	Фонарь, 1 шт.
10	Справа	390	Освещение	Бетон	Требуется	Фонарь, 1 шт.
11	Справа	440	Освещение	Бетон	Установлена	Фонарь, 1 шт.
12	Слева	475	Освещение	Бетон	Требуется	Фонарь, 1 шт.
13	Справа	513	Освещение	Бетон	Требуется	Фонарь, 1 шт.
14	Справа	556	Освещение	Бетон	Требуется	Фонарь, 1 шт.
15	Слева	612	Освещение	Бетон	Установлена	Фонарь, 1 шт.
16	Слева	633	Освещение	Бетон	Требуется	Фонарь, 1 шт.
17	Справа	668	Освещение	Бетон	Требуется	Фонарь, 1 шт.
18	Слева	703	Освещение	Бетон	Установлена	Фонарь, 1 шт.
19	Справа	737	Освещение	Бетон	Установлена	Фонарь, 1 шт.

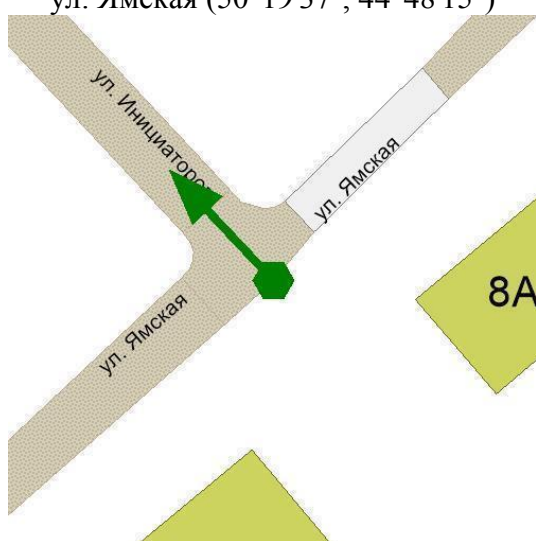
	Итого						
1	Опор установлено, шт					9	
2	Опор требуется, шт					10	
3	Опор демонтировать, шт					0	
4	Протяженность линии освещения				Начало, м	Конец, м	Длина, м
	Слева				38	703	665
	Справа				13	737	724

ул. Инициаторов
КМ: 0,000- 0,922

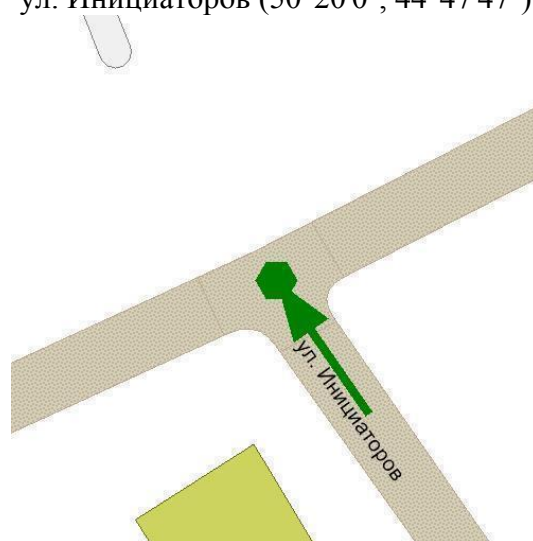
СХЕМА РАСПОЛОЖЕНИЯ



Начало:
ул. Ямская ($50^{\circ}19'37''$, $44^{\circ}48'15''$)



Конец:
ул. Инициаторов ($50^{\circ}20'0''$, $44^{\circ}47'47''$)



ВЕДОМОСТЬ РАЗМЕЩЕНИЯ ДОРОЖНЫХ ЗНАКОВ

№ п.п.	Местоположение		Наименование знака, указателя	Номер по ГОСТ Р 52290-2004	Типоразмер	Способ установки	Примечание
	сторона	по оси, м					
1	2	3	4	5	6	7	8
1	Ось	109	Ограничение высоты	3.13	П	Кронштейн	Требуется
2	Ось	109	Ограничение высоты	3.13	П	Кронштейн	Установлен
3	Справа	206	Уступите дорогу	2.4	П	Стойка	Требуется
4	Слева	223	Уступите дорогу	2.4	П	Стойка	Требуется
5	Слева	354	Уступите дорогу	2.4	П	Стойка	Установлен
6	Ось	387	Ограничение высоты	3.13	П	Кронштейн	Требуется
7	Ось	387	Ограничение высоты	3.13	П	Кронштейн	Требуется
8	Справа	722	Уступите дорогу	2.4	П	Стойка	Требуется
9	Слева	728	Главная дорога	2.1	П	Стойка	Требуется
10	Справа	735	Главная дорога	2.1	П	Стойка	Требуется
11	Слева	741	Уступите дорогу	2.4	П	Стойка	Требуется

Итого							11
Дорожных знаков всего установлено							2
Уступите дорогу						2.4	1
Ограничение высоты						3.13	1
Дорожных знаков всего требуется							9
Главная дорога						2.1	2
Уступите дорогу						2.4	4
Ограничение высоты						3.13	3
Дорожных знаков всего демонтировать							0
Дорожных знаков всего временных							0

ВЕДОМОСТЬ ОПОР ОСВЕЩЕНИЯ И КОНТАКТНЫХ СЕТЕЙ

№ п.п.	Местоположение		Назначение опоры	Тип опоры	Установлена / Требуется / Демонтировать	Примечание
	сторона	по оси, м				
1	2	3	4	5	6	7
1	Справа	20	Освещение	Бетон	Требуется	Фонарь, 1 шт.
2	Слева	55	Освещение	Бетон	Требуется	Фонарь, 1 шт.
3	Справа	78	Освещение	Бетон	Установлена	Фонарь, 1 шт.
4	Слева	128	Освещение	Бетон	Установлена	Фонарь, 1 шт.
5	Слева	161	Освещение	Бетон	Требуется	Фонарь, 1 шт.
6	Слева	186	Освещение	Бетон	Требуется	Фонарь, 1 шт.
7	Слева	209	Освещение	Бетон	Установлена	Фонарь, 1 шт.
8	Слева	271	Освещение	Бетон	Установлена	Фонарь, 1 шт.
9	Слева	310	Освещение	Бетон	Требуется	Фонарь, 1 шт.
10	Справа	332	Освещение	Бетон	Установлена	Фонарь, 1 шт.
11	Слева	375	Освещение	Бетон	Требуется	Фонарь, 1 шт.
12	Слева	415	Освещение	Бетон	Установлена	Фонарь, 1 шт.
13	Слева	455	Освещение	Бетон	Установлена	Фонарь, 1 шт.
14	Слева	510	Освещение	Бетон	Требуется	Фонарь, 1 шт.
15	Слева	557	Освещение	Бетон	Требуется	Фонарь, 1 шт.
16	Слева	589	Освещение	Бетон	Требуется	Фонарь, 1 шт.
17	Слева	626	Освещение	Бетон	Требуется	Фонарь, 1 шт.
18	Слева	649	Освещение	Бетон	Установлена	Фонарь, 1 шт.
19	Слева	692	Освещение	Бетон	Требуется	Фонарь, 1 шт.
20	Справа	726	Освещение	Бетон	Требуется	Фонарь, 1 шт.
21	Слева	737	Освещение	Бетон	Требуется	Фонарь, 1 шт.
22	Слева	749	Освещение	Бетон	Установлена	Фонарь, 1 шт.
23	Слева	791	Освещение	Бетон	Требуется	Фонарь, 1 шт.
24	Слева	831	Освещение	Бетон	Установлена	Фонарь, 1 шт.
25	Слева	871	Освещение	Бетон	Требуется	Фонарь, 1 шт.
26	Слева	890	Освещение	Бетон	Требуется	Фонарь, 1 шт.
27	Слева	919	Освещение	Бетон	Установлена	Фонарь, 1 шт.

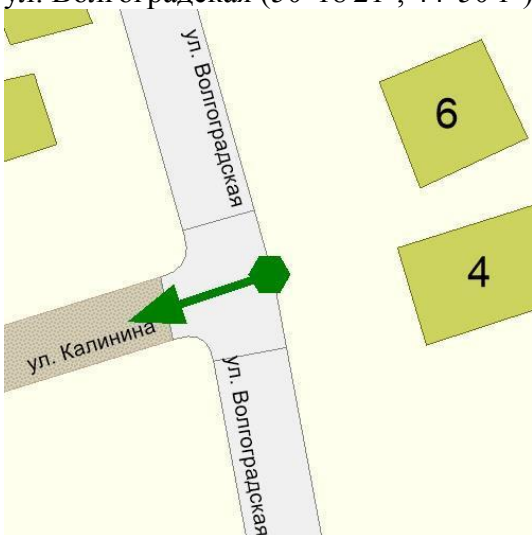
Итого					
1	Опор установлено, шт				11
2	Опор требуется, шт				16
3	Опор демонтировать, шт				0
4	Протяженность линии освещения	Начало, м	Конец, м	Длина, м	
	Слева	55	919	864	
	Справа	20	726	706	

ул. Калинина
КМ: 0,000- 0,443

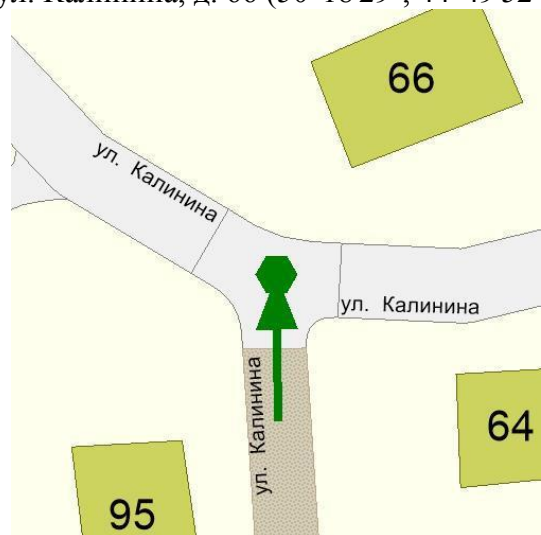
СХЕМА РАСПОЛОЖЕНИЯ



Начало:
ул. Волгоградская (50°18'21", 44°50'1")



Конец:
ул. Калинина, д. 66 (50°18'29", 44°49'52")



ВЕДОМОСТЬ РАЗМЕЩЕНИЯ ДОРОЖНЫХ ЗНАКОВ

№ п.п.	Местоположение		Наименование знака, указателя	Номер по ГОСТ Р 52290-2004	Типоразмер	Способ установки	Примечание
	сторона	по оси, м					
1	2	3	4	5	6	7	8
1	Слева	12	Уступите дорогу	2.4	II	Стойка	Требуется
2	Справа	435	Уступите дорогу	2.4	II	Стойка	Требуется

Итого							2
Дорожных знаков всего установлено							0
Дорожных знаков всего требуется							2
Уступите дорогу						2.4	2
Дорожных знаков всего демонтировать							0
Дорожных знаков всего временных							0

ВЕДОМОСТЬ ОПОР ОСВЕЩЕНИЯ И КОНТАКТНЫХ СЕТЕЙ

№ п.п.	Местоположение		Назначение опоры	Тип опоры	Установлена / Требуется / Демонтировать	Примечание
	сторона	по оси, м				
1	2	3	4	5	6	7
1	Справа	19	Освещение	Бетон	Требуется	Фонарь, 1 шт.
2	Справа	59	Освещение	Бетон	Требуется	Фонарь, 1 шт.
3	Справа	104	Освещение	Бетон	Требуется	Фонарь, 1 шт.
4	Справа	137	Освещение	Бетон	Установлена	Фонарь, 1 шт.
5	Справа	167	Освещение	Бетон	Установлена	Фонарь, 1 шт.
6	Справа	223	Освещение	Бетон	Установлена	Фонарь, 1 шт.
7	Справа	263	Освещение	Бетон	Установлена	Фонарь, 1 шт.
8	Справа	288	Освещение	Бетон	Установлена	Фонарь, 1 шт.
9	Справа	326	Освещение	Бетон	Требуется	Фонарь, 1 шт.
10	Справа	358	Освещение	Бетон	Установлена	Фонарь, 1 шт.
11	Справа	387	Освещение	Бетон	Требуется	Фонарь, 1 шт.
12	Справа	413	Освещение	Бетон	Установлена	Фонарь, 1 шт.
13	Справа	437	Освещение	Бетон	Установлена	Фонарь, 1 шт.
14	Слева	442	Освещение	Бетон	Установлена	Фонарь, 1 шт.

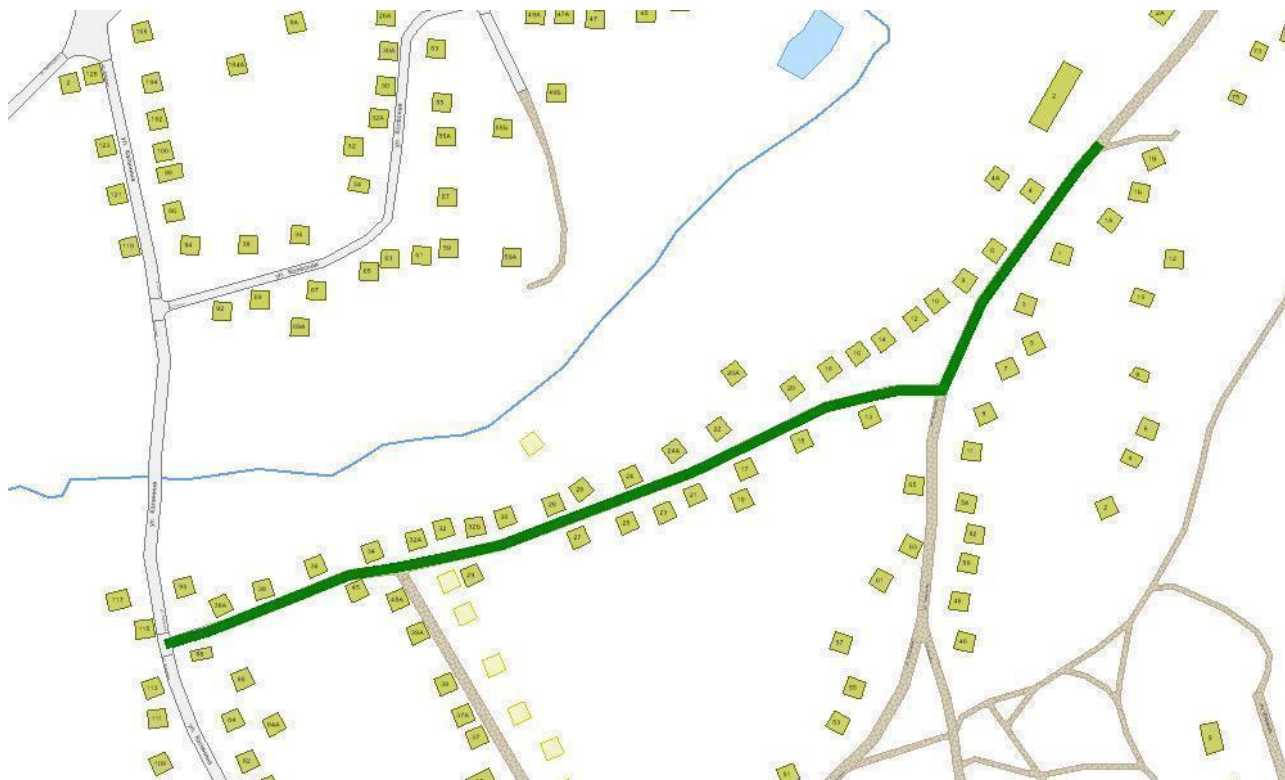
	Итого						
1	Опор установлено, шт					9	
2	Опор требуется, шт					5	
3	Опор демонтировать, шт					0	
4	Протяженность линии освещения				Начало, м	Конец, м	Длина, м
	Слева				442	442	0
	Справа				19	437	418

СВОДНАЯ ВЕДОМОСТЬ РАЗМЕЩЕНИЯ СИГНАЛЬНЫХ СТОЛБИКОВ

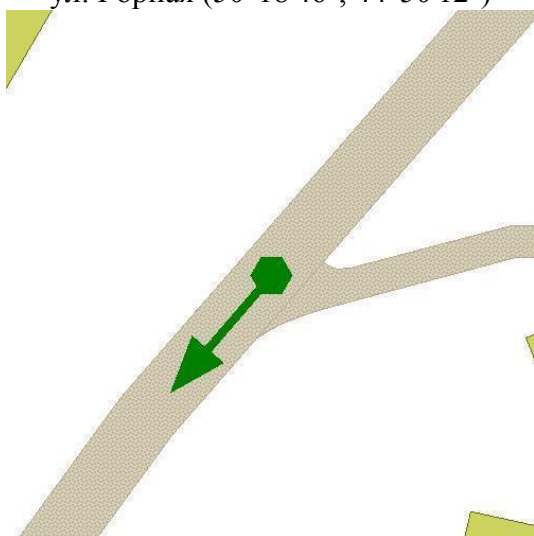
№ п/п	Начало, м	Конец, м	Длина, м	Количество, шт	Материал	Зона расположения	Высота	Статус
1	2	3	4	5	6	7	8	9
1	193	193	0	1	Полимерные материалы	Справа	0,3	Установлен
2	215	222	7	2	Полимерные материалы	Слева	0,8	Установлен
3	225	237	12	4	Пластиковые трубы	Слева	0,8	Установлен
4	332	332	5	3	Полимерные материалы	Слева	0,8	Установлен

ул. Камышинская
КМ: 0,000- 0,653

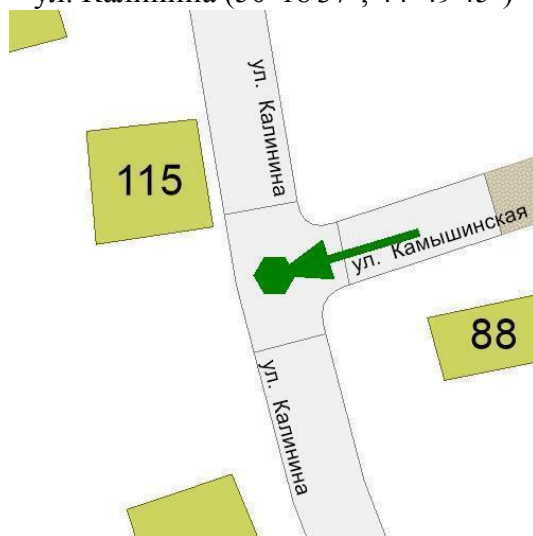
СХЕМА РАСПОЛОЖЕНИЯ



Начало:
ул. Горная (50°18'46", 44°50'12")



Конец:
ул. Калинина (50°18'37", 44°49'45")



ВЕДОМОСТЬ РАЗМЕЩЕНИЯ ДОРОЖНЫХ ЗНАКОВ

№ п.п.	Местоположение		Наименование знака, указателя	Номер по ГОСТ Р 52290-2004	Типоразмер	Способ установки	Примечание
	сторона	по оси, м					
1	2	3	4	5	6	7	8
1	Справа	631	Уступите дорогу	2.4	II	Стойка	Установлен
2	Слева	648	Главная дорога	2.1	II	Стойка	Требуется
3	Справа	653	Главная дорога	2.1	II	Стойка	Требуется

Итого							3
Дорожных знаков всего установлено							1
Уступите дорогу							1
Дорожных знаков всего требуется							2
Главная дорога							2
Дорожных знаков всего демонтировать							0
Дорожных знаков всего временных							0

ВЕДОМОСТЬ ОПОР ОСВЕЩЕНИЯ И КОНТАКТНЫХ СЕТЕЙ

№ п.п.	Местоположение		Назначение опоры	Тип опоры	Установлена / Требуется / Демонтировать	Примечание
	сторона	по оси, м				
1	2	3	4	5	6	7
1	Справа	0	Освещение	Бетон	Установлена	Фонарь, 1 шт.
2	Справа	16	Освещение	Бетон	Установлена	Фонарь, 1 шт.
3	Справа	61	Освещение	Бетон	Установлена	Фонарь, 1 шт.
4	Справа	118	Освещение	Бетон	Установлена	Фонарь, 1 шт.
5	Справа	167	Освещение	Бетон	Требуется	Фонарь, 1 шт.
6	Слева	174	Освещение	Бетон	Установлена	Фонарь, 1 шт.
7	Справа	219	Освещение	Бетон	Требуется	Фонарь, 1 шт.
8	Справа	250	Освещение	Бетон	Установлена	Фонарь, 1 шт.
9	Справа	304	Освещение	Бетон	Установлена	Фонарь, 1 шт.
10	Справа	357	Освещение	Бетон	Установлена	Фонарь, 1 шт.
11	Справа	416	Освещение	Бетон	Установлена	Фонарь, 1 шт.
12	Справа	475	Освещение	Бетон	Установлена	Фонарь, 1 шт.
13	Справа	530	Освещение	Бетон	Установлена	Фонарь, 1 шт.
14	Справа	578	Освещение	Бетон	Установлена	Фонарь, 1 шт.
15	Справа	596	Освещение	Бетон	Требуется	Фонарь, 1 шт.
16	Справа	646	Освещение	Бетон	Требуется	Фонарь, 1 шт.

	Итого					
1	Опор установлено, шт					12
2	Опор требуется, шт					4
3	Опор демонтировать, шт					0
4	Протяженность линии освещения	Начало, м	Конец, м	Длина, м		
	Слева	174	174	0		
	Справа	0	646	646		

ул. Карижского
КМ: 0,000- 0,311

ВЕДОМОСТЬ РАЗМЕЩЕНИЯ ДОРОЖНЫХ ЗНАКОВ

№ п.п.	Местоположение		Наименование знака, указателя	Номер по ГОСТ Р 52290-2004	Типоразмер	Способ установки	Примечание
	сторона	по оси, м					
1	2	3	4	5	6	7	8
1	Справа	90	Уступите дорогу	2.4	П	Стойка	Требуется
2	Слева	112	Уступите дорогу	2.4	П	Стойка	Требуется
3	Справа	300	Уступите дорогу	2.4	П	Стойка	Требуется

Итого							3
Дорожных знаков всего установлено							0
Дорожных знаков всего требуется							3
Уступите дорогу						2.4	3
Дорожных знаков всего демонтировать							0
Дорожных знаков всего временных							0

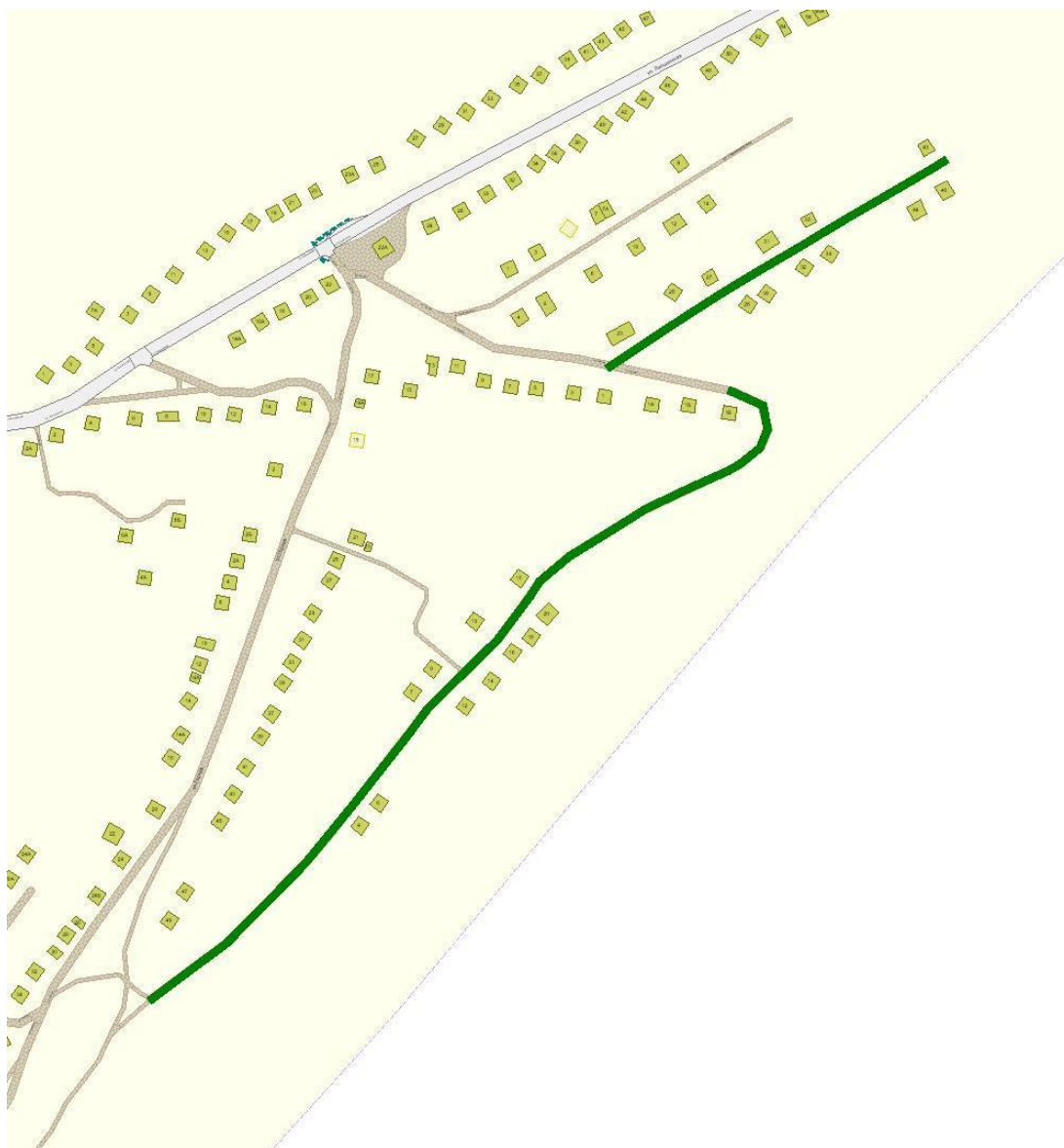
ВЕДОМОСТЬ ОПОР ОСВЕЩЕНИЯ И КОНТАКТНЫХ СЕТЕЙ

№ п.п.	Местоположение		Назначение опоры	Тип опоры	Установлена / Требуется / Демонтировать	Примечание
	сторона	по оси, м				
1	2	3	4	5	6	7
1	Слева	62	Освещение	Бетон	Требуется	Фонарь, 1 шт.
2	Слева	144	Освещение	Бетон	Установлена	Фонарь, 1 шт.
3	Слева	176	Освещение	Бетон	Установлена	Фонарь, 1 шт.
4	Слева	207	Освещение	Бетон	Установлена	Фонарь, 1 шт.
5	Слева	240	Освещение	Бетон	Установлена	Фонарь, 1 шт.
6	Слева	269	Освещение	Бетон	Установлена	Фонарь, 1 шт.

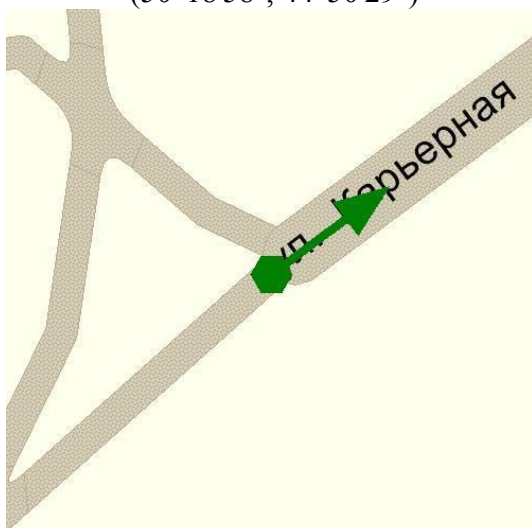
	Итого					
1	Опор установлено, шт					5
2	Опор требуется, шт					1
3	Опор демонтировать, шт					0
4	Протяженность линии освещения			Начало, м	Конец, м	Длина, м
	Слева			62	269	207
	Справа					

ул. Карьерная
КМ: 0,000- 1,038

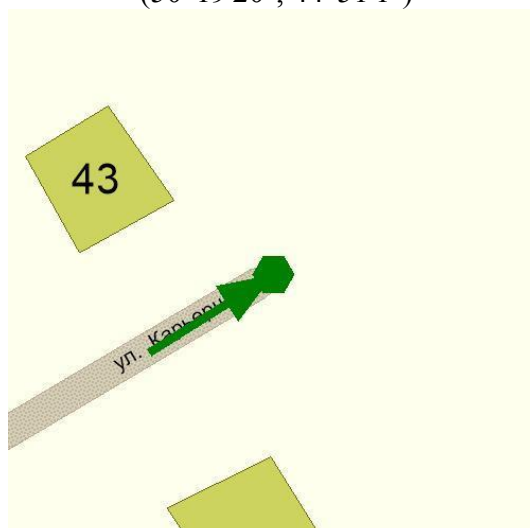
СХЕМА РАСПОЛОЖЕНИЯ



Начало:
(50°18'58", 44°50'29")



Конец:
(50°19'20", 44°51'1")



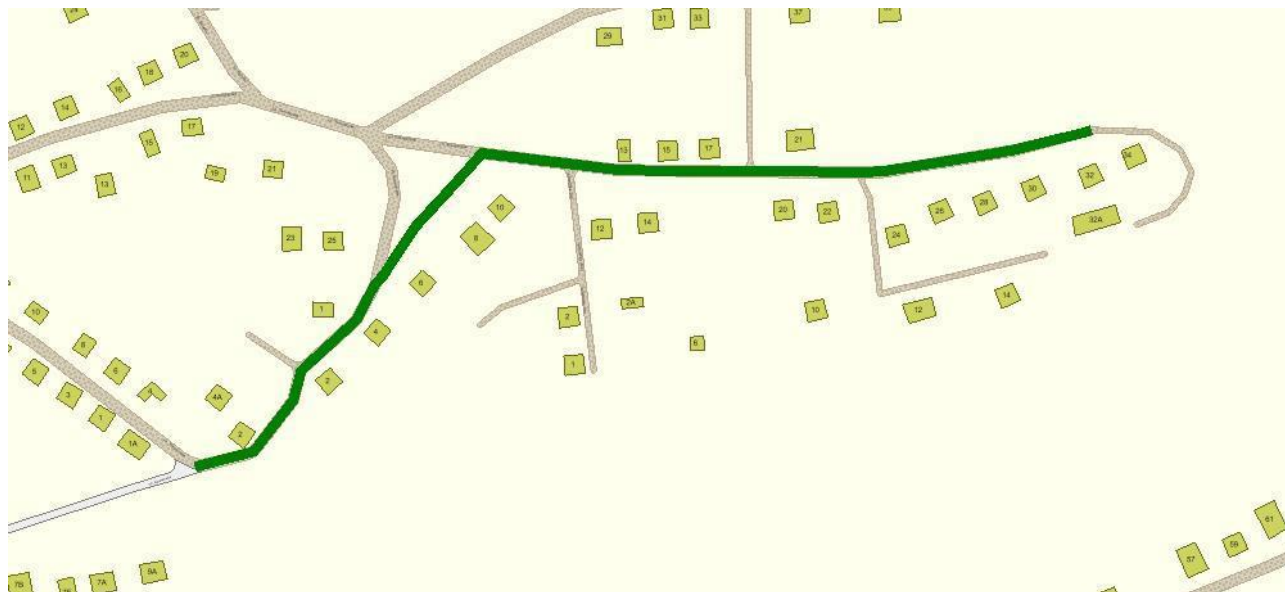
ВЕДОМОСТЬ ОПОР ОСВЕЩЕНИЯ И КОНТАКТНЫХ СЕТЕЙ

№ п.п.	Местоположение		Назначение опоры	Тип опоры	Установлена / Требуется / Демонтировать	Примечание
	сторона	по оси, м				
1	2	3	4	5	6	7
1	Слева	4	Освещение	Бетон	Требуется	Фонарь, 1 шт.
2	Слева	40	Освещение	Бетон	Требуется	Фонарь, 1 шт.
3	Слева	90	Освещение	Бетон	Требуется	Фонарь, 1 шт.
4	Слева	140	Освещение	Бетон	Требуется	Фонарь, 1 шт.
5	Слева	175	Освещение	Бетон	Требуется	Фонарь, 1 шт.
6	Справа	223	Освещение	Бетон	Установлена	Фонарь, 1 шт.
7	Справа	249	Освещение	Бетон	Требуется	Фонарь, 1 шт.
8	Слева	288	Освещение	Бетон	Требуется	Фонарь, 1 шт.
9	Слева	332	Освещение	Бетон	Требуется	Фонарь, 1 шт.
10	Справа	376	Освещение	Бетон	Установлена	Фонарь, 1 шт.
11	Справа	423	Освещение	Бетон	Установлена	Фонарь, 1 шт.
12	Слева	455	Освещение	Бетон	Требуется	Фонарь, 1 шт.
13	Слева	485	Освещение	Бетон	Требуется	Фонарь, 1 шт.
14	Слева	521	Освещение	Бетон	Требуется	Фонарь, 1 шт.
15	Слева	550	Освещение	Бетон	Требуется	Фонарь, 1 шт.
16	Слева	594	Освещение	Бетон	Требуется	Фонарь, 1 шт.
17	Слева	642	Освещение	Бетон	Требуется	Фонарь, 1 шт.
18	Слева	721	Освещение	Бетон	Установлена	Фонарь, 1 шт.
19	Слева	723	Освещение	Бетон	Установлена	Фонарь, 2 шт.
20	Слева	723	Освещение	Бетон	Установлена	Фонарь, 1 шт.
21	Справа	723	Освещение	Бетон	Установлена	Фонарь, 1 шт.
22	Справа	791	Освещение	Бетон	Требуется	Фонарь, 1 шт.
23	Справа	838	Освещение	Бетон	Требуется	Фонарь, 1 шт.
24	Справа	860	Освещение	Бетон	Установлена	Фонарь, 1 шт.
25	Справа	889	Освещение	Бетон	Установлена	Фонарь, 1 шт.
26	Справа	913	Освещение	Бетон	Требуется	Фонарь, 1 шт.

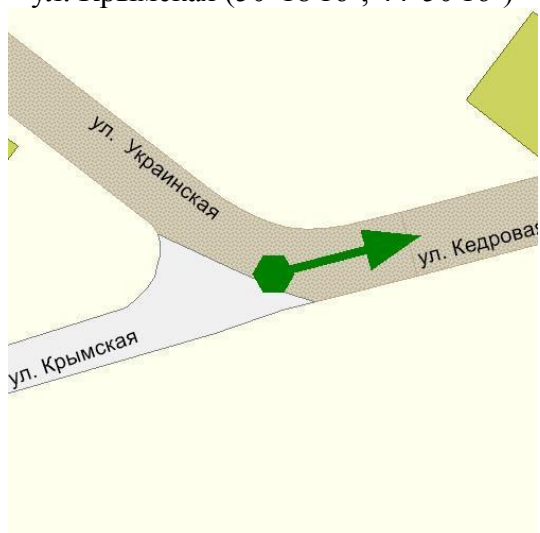
	Итого					
1	Опор установлено, шт				9	
2	Опор требуется, шт				17	
3	Опор демонтировать, шт				0	
4	Протяженность линии освещения			Начало, м	Конец, м	Длина, м
	Слева			4	723	719
	Справа			223	913	690

ул. Кедровая
КМ: 0,000- 0,576

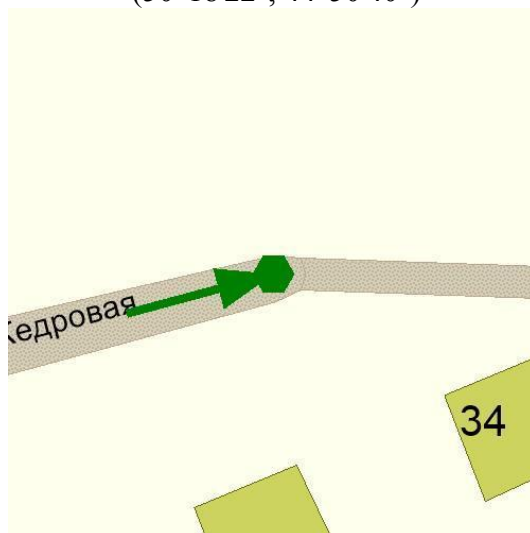
СХЕМА РАСПОЛОЖЕНИЯ



Начало:
ул. Крымская ($50^{\circ}18'16''$, $44^{\circ}50'16''$)



Конец:
($50^{\circ}18'22''$, $44^{\circ}50'40''$)



ВЕДОМОСТЬ ОПОР ОСВЕЩЕНИЯ И КОНТАКТНЫХ СЕТЕЙ

№ п.п.	Местоположение		Назначение опоры	Тип опоры	Установлена / Требуется / Демонтировать	Примечание
	сторона	по оси, м				
1	2	3	4	5	6	7
1	Слева	18	Освещение	Бетон	Установлена	Фонарь, 1 шт.
2	Справа	100	Освещение	Бетон	Установлена	Фонарь, 1 шт.
3	Справа	161	Освещение	Бетон	Установлена	Фонарь, 1 шт.
4	Справа	197	Освещение	Бетон	Установлена	Фонарь, 1 шт.
5	Справа	264	Освещение	Бетон	Установлена	Фонарь, 1 шт.
6	Справа	305	Освещение	Бетон	Установлена	Фонарь, 1 шт.
7	Справа	335	Освещение	Бетон	Требуется	Фонарь, 1 шт.
8	Справа	373	Освещение	Бетон	Установлена	Фонарь, 1 шт.
9	Справа	405	Освещение	Бетон	Требуется	Фонарь, 1 шт.
10	Справа	432	Освещение	Бетон	Установлена	Фонарь, 1 шт.
11	Справа	473	Освещение	Бетон	Установлена	Фонарь, 1 шт.
12	Справа	513	Освещение	Бетон	Установлена	Фонарь, 1 шт.
13	Справа	540	Освещение	Бетон	Требуется	Фонарь, 1 шт.
14	Справа	576	Освещение	Бетон	Установлена	Фонарь, 1 шт.

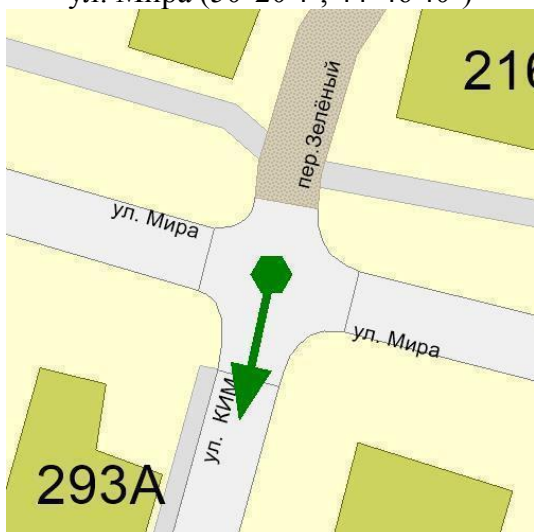
Итого					
1	Опор установлено, шт				11
2	Опор требуется, шт				3
3	Опор демонтировать, шт				0
4	Протяженность линии освещения	Начало, м	Конец, м	Длина, м	
	Слева	18	18	0	
	Справа	100	576	476	

ул. КИМ
КМ: 0,012- 1,962

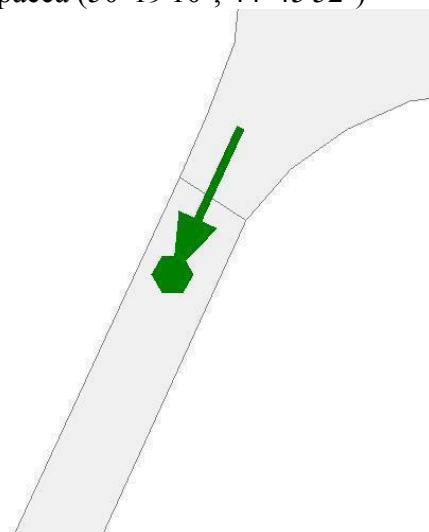
СХЕМА РАСПОЛОЖЕНИЯ



Начало:
ул. Мира (50°20'4", 44°46'40")


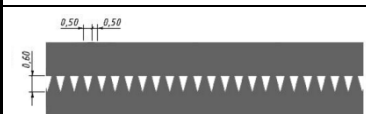
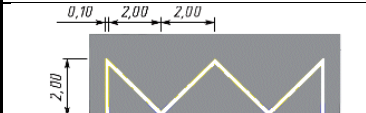
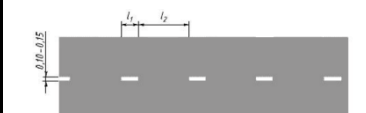
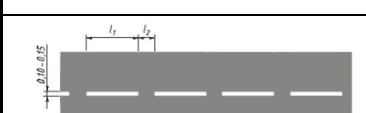
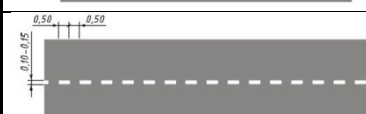


Конец:
Трасса (50°19'10", 44°45'52")



СВОДНАЯ ВЕДОМОСТЬ ОБЪЕМОВ ГОРИЗОНТАЛЬНОЙ ДОРОЖНОЙ РАЗМЕТКИ

№ п.п.	Местоположение			Длина, м	Номер по ГОСТ Р 51256-2011	Статус	Примечание
	сторона	начало, м	конец, м				
1	2	3	4	5	6	7	8
1	Ось	7	27	20	1.1	Требуется	
2	Ось	27	90	63,4	1.6	Требуется	
3	Ось	91	111	20	1.1	Требуется	
4	Ось	111	125	14	1.7	Требуется	
5	Ось	125	145	20	1.1	Требуется	
6	Ось	145	225	80,2	1.6	Требуется	
7	Ось	225	245	20	1.1	Требуется	
8	Ось	245	259	14	1.7	Требуется	
9	Ось	259	279	20	1.1	Требуется	
10	Ось	279	302	22,8	1.6	Требуется	
11	Ось	302	322	20	1.1	Требуется	
12	Ось	322	337	15,4	1.7	Требуется	
13	Ось	337	357	20	1.1	Требуется	
14	Слева	354	359	5	1.17	Требуется	
15	Ось	357	403	46	1.6	Требуется	
16	Ось	403	423	20	1.1	Требуется	
17	Ось	423	440	16,6	1.7	Требуется	
18	Ось	440	460	20	1.1	Требуется	
19	Ось	460	498	37,9	1.6	Требуется	
20	Ось	497	517	20	1.1	Требуется	
21	Ось	517	533	15,9	1.7	Требуется	
22	Ось	533	553	20	1.1	Требуется	
23	Ось	553	584	31,2	1.6	Требуется	
24	Слева	561	566	5	1.17	Требуется	
25	Ось	584	604	20	1.1	Требуется	
26	Ось	604	619	15,2	1.7	Требуется	
27	Ось	620	644	23,8	1.1	Требуется	
28	Ось	643	658	14,6	1.7	Требуется	
29	Ось	658	678	20	1.1	Требуется	
30	Ось	678	728	50	1.6	Требуется	
31	Ось	728	931	202,6	1.5	Требуется	
32	Ось	931	1031	100	1.6	Требуется	
33	Ось	1031	1071	40	1.1	Требуется	
34	Ось	1079	1119	40	1.1	Требуется	
35	Ось	1119	1219	100	1.6	Требуется	
36	Ось	1219	1787	568,5	1.5	Требуется	
37	Ось	1788	1888	100	1.6	Требуется	
38	Ось	1888	1928	40	1.1	Требуется	
39	Ось	1927	1931	3,7	1.13	Требуется	
40	Справа	1949	1954	4,6	1.13	Требуется	

Номер по ГОСТ Р 51256-2011	Форма, цвет, размеры в м	Назначение	Длина, мм.	Площадь, м2
1.1		Разделяет транспортные потоки противоположных направлений и обозначает границы полос движения в опасных местах на дорогах; обозначает границы проезжей части, на которые въезд запрещен; обозначает границы стояночных мест транспортных средств	403,8	60,6
1.13		Указывает место, где водитель должен при необходимости остановиться, уступая дорогу транспортным средствам, движущимся по пересекаемой дороге	8,3	1,2
1.17		Цвет - желтый. Обозначает места остановок маршрутных транспортных средств и стоянки такси	10	2,2
1.5		Разделяет транспортные потоки противоположных направлений на дорогах, имеющих две или три полосы ; обозначает границы полос движения при наличии двух и более полос, предназначенных для движения в одном направлении	771	28,9
1.6		Предупреждает о приближении к разметке 1.1 или 1.11, которая разделяет транспортные потоки противоположных или попутных направлений	631,5	71
1.7		Обозначает полосы движения в пределах перекрестка	105,5	7,9

	Итого	
	Цвет разметки	Площадь, м2
1	Белый	169,69
2	Желтый	2,21

ВЕДОМОСТЬ РАЗМЕЩЕНИЯ ДОРОЖНЫХ ЗНАКОВ

№ п.п.	Местоположение		Наименование знака, указателя	Номер по ГОСТ Р 52290-2004	Типоразмер	Способ установки	Примечание
	сторона	по оси, м					
1	2	3	4	5	6	7	8
1	Слева	8	Уступите дорогу	2.4	II	Стойка	Требуется
2	Справа	111	Главная дорога	2.1	II	Стойка	Требуется
3	Справа	123	Уступите дорогу	2.4	II	Стойка	Требуется
4	Слева	127	Главная дорога	2.1	II	Стойка	Требуется
5	Справа	199	Опасный поворот	1.11.1	II	Стойка	Требуется
6	Справа	243	Главная дорога	2.1	II	Стойка	Требуется
7	Слева	263	Главная дорога	2.1	II	Опора	Требуется
8	Справа	321	Главная дорога	2.1	II	Стойка	Требуется
9	Слева	336	Главная дорога	2.1	II	Опора	Требуется
10	Слева	336	Опасный поворот	1.11.2	II	Опора	Требуется
11	Слева	362	Место остановки автобуса и (или) троллейбуса	5.16	I	Стойка	Установлен
12	Слева	362	Место остановки автобуса и (или) троллейбуса	5.16	I	Стойка	Требуется
13	Справа	423	Главная дорога	2.1	II	Стойка	Требуется
14	Слева	443	Главная дорога	2.1	II	Опора	Требуется
15	Справа	517	Главная дорога	2.1	II	Стойка	Требуется
16	Слева	533	Главная дорога	2.1	II	Опора	Требуется
17	Слева	570	Место остановки автобуса и (или) троллейбуса	5.16	I	Стойка	Требуется
18	Слева	570	Место остановки автобуса и (или) троллейбуса	5.16	I	Стойка	Требуется
19	Справа	604	Главная дорога	2.1	II	Стойка	Требуется
20	Слева	620	Место остановки автобуса и (или) троллейбуса	5.16	I	Стойка	Демонтировать
21	Слева	620	Главная дорога	2.1	II	Стойка	Требуется
22	Справа	641	Главная дорога	2.1	II	Стойка	Требуется
23	Слева	658	Главная дорога	2.1	II	Стойка	Требуется
24	Слева	683	Уступите дорогу	2.4	II	Стойка	Требуется
25	Слева	827	Начало населенного пункта	5.23.1	N/A	Стойка	Требуется
26	Слева	827	Конец населенного пункта	5.24.1	N/A	Стойка	Требуется
27	Справа	911	Пересечение со второстепенной дорогой	2.3.1	II	Стойка	Требуется
28	Слева	1071	Уступите дорогу	2.4	II	Стойка	Требуется
29	Справа	1077	Уступите дорогу	2.4	II	Стойка	Требуется
30	Слева	1227	Пересечение со второстепенной дорогой	2.3.1	II	Стойка	Требуется
31	Справа	1826	Конец главной дороги	2.2	II	Стойка	Требуется
32	Справа	1826	Уступите дорогу	2.4	II	Стойка	Требуется
33	Справа	1826	Расстояние до объекта	8.1.1	II	Стойка	Требуется
34	Справа	1926	Уступите дорогу	2.4	II	Стойка	Требуется
35	Справа	1926	Направление главной дороги	8.13	II	Стойка	Установлен
36	Справа	1957	Уступите дорогу	2.4	II	Стойка	Требуется
37	Справа	1957	Направление главной дороги	8.13	II	Стойка	Требуется

Итого							37
Дорожных знаков всего установлено							2
Место остановки автобуса и (или) троллейбуса						5.16	1
Направление главной дороги						8.13	1
Дорожных знаков всего требуется							34
Опасный поворот						1.11.1	1
Опасный поворот						1.11.2	1
Главная дорога						2.1	14
Конец главной дороги						2.2	1
Пересечение со второстепенной дорогой						2.3.1	2
Уступите дорогу						2.4	8
Место остановки автобуса и (или) троллейбуса						5.16	3
Начало населенного пункта						5.23.1	1
Конец населенного пункта						5.24.1	1
Расстояние до объекта						8.1.1	1
Направление главной дороги						8.13	1
Дорожных знаков всего демонтировать							1
Место остановки автобуса и (или) троллейбуса						5.16	1
Дорожных знаков всего временных							0

ВЕДОМОСТЬ ОПОР ОСВЕЩЕНИЯ И КОНТАКТНЫХ СЕТЕЙ

№ п.п.	Местоположение		Назначение опоры	Тип опоры	Установлена / Требуется / Демонтировать	Примечание
	сторона	по оси, м				
1	2	3	4	5	6	7
1	Справа	11	Освещение	Бетон	Требуется	Фонарь, 1 шт.
2	Слева	33	Освещение	Бетон	Установлена	Фонарь, 1 шт.
3	Слева	82	Освещение	Бетон	Установлена	Фонарь, 1 шт.
4	Слева	132	Освещение	Бетон	Установлена	Фонарь, 1 шт.
5	Слева	183	Освещение	Бетон	Установлена	Фонарь, 1 шт.
6	Слева	239	Освещение	Бетон	Установлена	Фонарь, 1 шт.
7	Слева	263	Освещение	Бетон	Установлена	Фонарь, 1 шт.
8	Слева	307	Освещение	Бетон	Требуется	Фонарь, 1 шт.
9	Слева	336	Освещение	Бетон	Установлена	Фонарь, 1 шт.
10	Слева	367	Освещение	Бетон	Требуется	Фонарь, 1 шт.
11	Слева	402	Освещение	Бетон	Требуется	Фонарь, 1 шт.
12	Слева	443	Освещение	Бетон	Установлена	Фонарь, 1 шт.
13	Слева	491	Освещение	Бетон	Установлена	Фонарь, 1 шт.
14	Слева	533	Освещение	Бетон	Установлена	Фонарь, 1 шт.
15	Слева	584	Освещение	Бетон	Требуется	Фонарь, 1 шт.
16	Слева	614	Освещение	Бетон	Установлена	Фонарь, 1 шт.
17	Слева	664	Освещение	Бетон	Требуется	Фонарь, 1 шт.
18	Слева	713	Освещение	Бетон	Требуется	Фонарь, 1 шт.
19	Слева	763	Освещение	Бетон	Требуется	Фонарь, 1 шт.
20	Слева	813	Освещение	Бетон	Требуется	Фонарь, 1 шт.
21	Слева	1937	Освещение	Бетон	Требуется	Фонарь, 1 шт.

Итого					
1	Опор установлено, шт				11
2	Опор требуется, шт				10
3	Опор демонтировать, шт				0
4	Протяженность линии освещения		Начало, м	Конец, м	Длина, м
	Слева		33	1937	1904
	Справа		11	11	0

ВЕДОМОСТЬ РАЗМЕЩЕНИЯ ОСТАНОВОК ОБЩЕСТВЕННОГО ТРАНСПОРТА

№ п.п.	Местоположение павильона или указателя остановки			Название остановки	Наличие элементов			Площадь	Статус
	сторона	начало, м	конец, м		Посадочная площадка	Заездной карман	Павильон		
1	2	3	4	5	6	7	8	9	10
1	Левая	357	357	ул. 9 Мая	+	-	+		Существует
2	Левая	565	565	ул. Юбилейная	+	-	+		Существует

Итого					
1	Количество остановок				2
2	Количество пассажирских павильонов				2
3	По статусам				
	Существует				2
	Соответствует				0
	Не соответствует				2
	Требуется				0
	Демонтировать				0

ВЕДОМОСТЬ ПЕШЕХОДНЫХ ДОРОЖЕК, ТРОТУАРОВ

№ п.п.	Местоположение			Длина, м	Площадь, м2	Тип покрытия	Категория	Примечание
	сторона	начало, м	конец, м					
1	2	3	4	5	6	7	8	9
1	Справа	10	527	517	773,3	а/б		Установлен

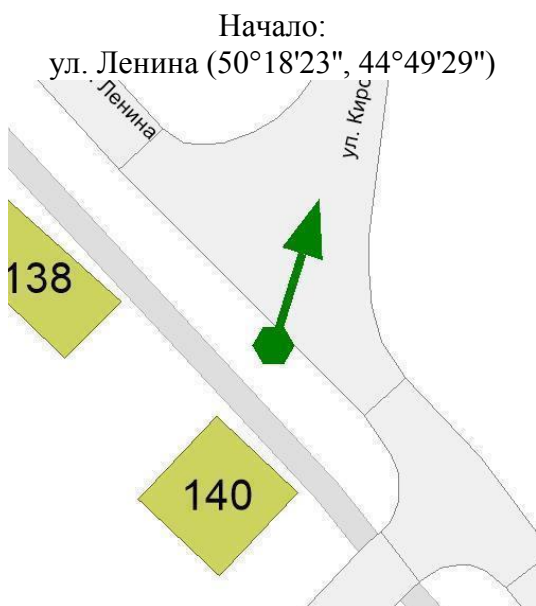
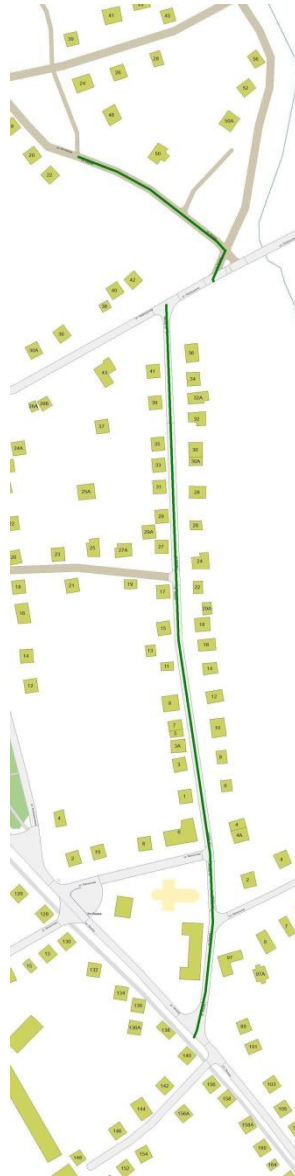
Итого		Площадь, м2	Длина, м
1	Тротуаров всего	773,3	517
	В зоне озеленения	0	0
	Примыкающий к ПЧ	0	0
	–	773,3	517
2	Покрытый по типам		
	а/б	773,3	517
	пгс	0	0
	пл	0	0
	гр	0	0
	щбн	0	0
3	Покрытый по статусам		
	Установлен	773,3	517
	Требуется	0	0

СВОДНАЯ ВЕДОМОСТЬ РАЗМЕЩЕНИЯ СИГНАЛЬНЫХ СТОЛБИКОВ

№ п/п	Начало, м	Конец, м	Длина, м	Количество, шт	Материал	Зона расположения	Высота	Статус
1	2	3	4	5	6	7	8	9
1	1926	1943	24	7	Асбестоцементные трубы	Справа	0,5	Установлен
2	1927	1946	29	7	Асбестоцементные трубы	Слева	0,5	Установлен



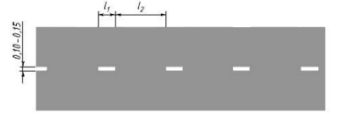
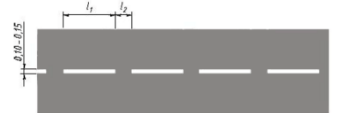

ул. Кирова
КМ: 0,000- 0,763

СХЕМА РАСПОЛОЖЕНИЯ



СВОДНАЯ ВЕДОМОСТЬ ОБЪЕМОВ ГОРИЗОНТАЛЬНОЙ ДОРОЖНОЙ РАЗМЕТКИ

№ п.п.	Местоположение			Длина, м	Номер по ГОСТ Р 51256-2011	Статус	Примечание
	сторона	начало, м	конец, м				
1	2	3	4	5	6	7	8
1	Ось	4	17	12,7	1.7	Требуется	
2	Ось	10	30	20	1.1	Установлен	
3	Слева	10	25	15	1.13	Требуется	
4	Ось	29	68	39,4	1.6	Установлен	
5	Ось	69	89	20	1.1	Установлен	
6	Ось	89	102	13,2	1.7	Установлен	
7	Ось	102	144	41,9	1.1	Установлен	
8	Ось	156	176	20	1.1	Установлен	
9	Ось	176	226	50	1.6	Установлен	
10	Ось	226	512	286,2	1.5	Установлен	
11	Ось	512	562	50	1.6	Установлен	
12	Ось	562	582	20	1.1	Установлен	

Номер по ГОСТ Р 51256-2011	Форма, цвет, размеры в м	Назначение	Длина, пм.	Площадь, м2
1.1		Разделяет транспортные потоки противоположных направлений и обозначает границы полос движения в опасных местах на дорогах; обозначает границы проезжей части, на которые въезд запрещен; обозначает границы стояночных мест транспортных средств	121,9	18,3
1.13		Указывает место, где водитель должен при необходимости остановиться, уступая дорогу транспортным средствам, движущимся по пересекаемой дороге	15	2,2
1.5		Разделяет транспортные потоки противоположных направлений на дорогах, имеющих две или три полосы ; обозначает границы полос движения при наличии двух и более полос, предназначенных для движения в одном направлении	286,2	10,7
1.6		Предупреждает о приближении к разметке 1.1 или 1.11, которая разделяет транспортные потоки противоположных или попутных направлений	139,4	15,7
1.7		Обозначает полосы движения в пределах перекрестка	25,9	1,9

	Итого	
	Цвет разметки	Площадь, м2
1	Белый	48,88

ВЕДОМОСТЬ РАЗМЕЩЕНИЯ ДОРОЖНЫХ ЗНАКОВ

№ п.п.	Местоположение		Наименование знака, указателя	Номер по ГОСТ Р 52290-2004	Типоразмер	Способ установки	Примечание
	сторона	по оси, м					
1	2	3	4	5	6	7	8
1	Слева	24	Уступите дорогу	2.4	П	Стойка	Требуется
2	Справа	88	Главная дорога	2.1	П	Стойка	Требуется
3	Слева	106	Главная дорога	2.1	П	Опора	Требуется
4	Справа	141	Главная дорога	2.1	П	Стойка	Требуется
5	Слева	157	Главная дорога	2.1	П	Стойка	Требуется
6	Слева	370	Уступите дорогу	2.4	П	Стойка	Требуется
7	Справа	561	Дети	1.23	П	Стойка	Демонтировать
8	Справа	561	Уступите дорогу	2.4	П	Стойка	Демонтировать
9	Справа	587	Уступите дорогу	2.4	П	Опора	Требуется
10	Справа	612	Уступите дорогу	2.4	П	Опора	Требуется

Итого	10
Дорожных знаков всего установлено	0
Дорожных знаков всего требуется	8
Главная дорога	2.1
Уступите дорогу	2.4
Дорожных знаков всего демонтировать	2
Дети	1.23
Уступите дорогу	2.4
Дорожных знаков всего временных	0

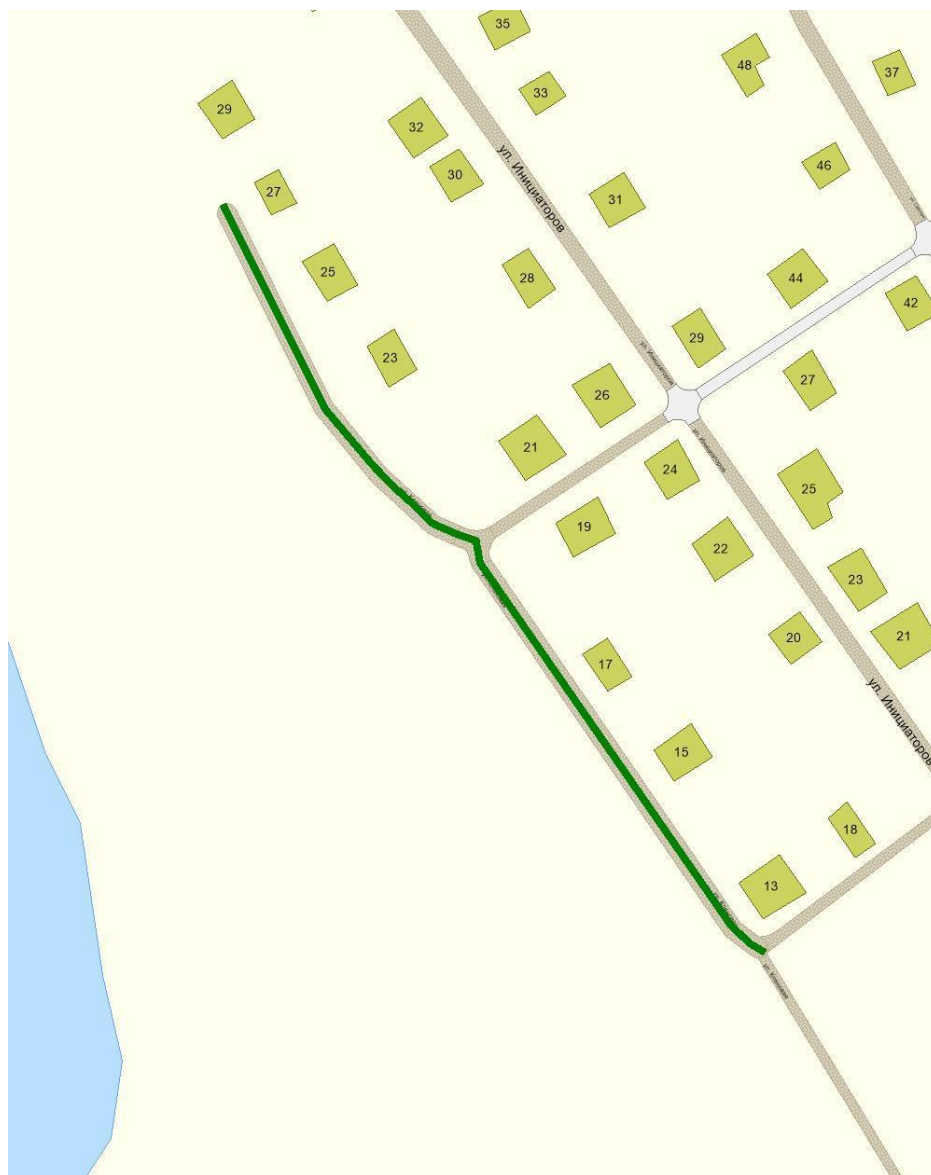
ВЕДОМОСТЬ ОПОР ОСВЕЩЕНИЯ И КОНТАКТНЫХ СЕТЕЙ

№ п.п.	Местоположение		Назначение опоры	Тип опоры	Установлена / Требуется / Демонтировать	Примечание
	сторона	по оси, м				
1	2	3	4	5	6	7
1	Справа	6	Освещение	Бетон	Установлена	Фонарь, 1 шт.
2	Справа	65	Освещение	Бетон	Требуется	Фонарь, 1 шт.
3	Слева	106	Освещение	Бетон	Установлена	Фонарь, 1 шт.
4	Справа	145	Освещение	Бетон	Установлена	Фонарь, 1 шт.
5	Справа	174	Освещение	Бетон	Требуется	Фонарь, 1 шт.
6	Справа	214	Освещение	Бетон	Установлена	Фонарь, 1 шт.
7	Справа	262	Освещение	Бетон	Требуется	Фонарь, 1 шт.
8	Справа	299	Освещение	Бетон	Требуется	Фонарь, 1 шт.
9	Справа	337	Освещение	Бетон	Требуется	Фонарь, 1 шт.
10	Справа	380	Освещение	Бетон	Установлена	Фонарь, 1 шт.
11	Справа	418	Освещение	Бетон	Требуется	Фонарь, 1 шт.
12	Справа	462	Освещение	Бетон	Установлена	Фонарь, 1 шт.
13	Справа	495	Освещение	Бетон	Требуется	Фонарь, 1 шт.
14	Справа	526	Освещение	Бетон	Установлена	Фонарь, 1 шт.
15	Справа	587	Освещение	Бетон	Требуется	Фонарь, 1 шт.
16	Справа	612	Освещение	Бетон	Установлена	Фонарь, 1 шт.
17	Слева	654	Освещение	Бетон	Требуется	Фонарь, 1 шт.
18	Справа	680	Освещение	Бетон	Требуется	Фонарь, 1 шт.
19	Слева	705	Освещение	Бетон	Требуется	Фонарь, 1 шт.
20	Слева	751	Освещение	Бетон	Требуется	Фонарь, 1 шт.

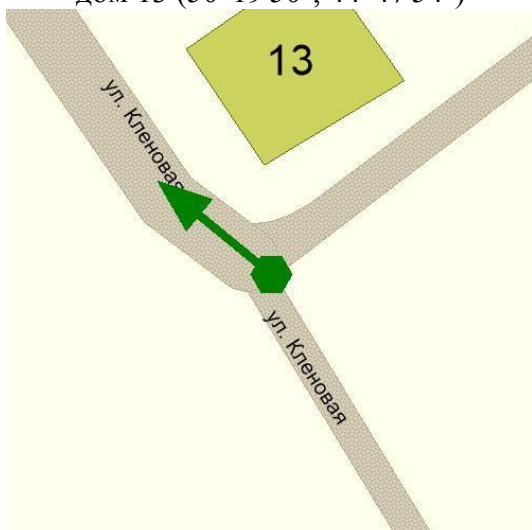
	Итого			
1	Опор установлено, шт			8
2	Опор требуется, шт			12
3	Опор демонтировать, шт			0
4	Протяженность линии освещения	Начало, м	Конец, м	Длина, м
	Слева	106	751	645
	Справа	6	680	674

ул. Кленовая
КМ: 0,000- 0,287

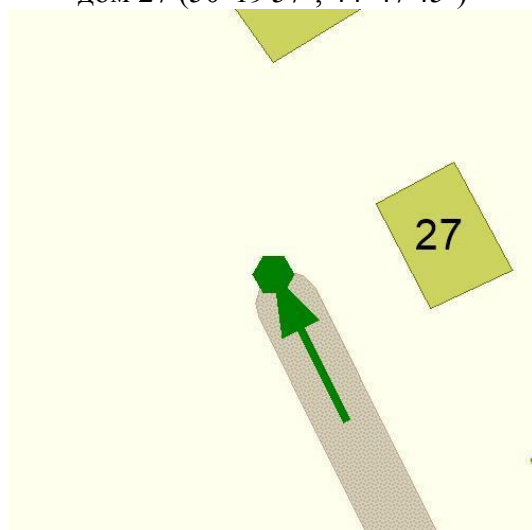
СХЕМА РАСПОЛОЖЕНИЯ



Начало:
дом 13 ($50^{\circ}19'50''$, $44^{\circ}47'54''$)



Конец:
дом 27 ($50^{\circ}19'57''$, $44^{\circ}47'45''$)



ВЕДОМОСТЬ ОПОР ОСВЕЩЕНИЯ И КОНТАКТНЫХ СЕТЕЙ

№ п.п.	Местоположение		Назначение опоры	Тип опоры	Установлена / Требуется / Демонтировать	Примечание
	сторона	по оси, м				
1	2	3	4	5	6	7
1	Справа	23	Освещение	Бетон	Требуется	Фонарь, 1 шт.
2	Справа	50	Освещение	Бетон	Требуется	Фонарь, 1 шт.
3	Справа	89	Освещение	Бетон	Требуется	Фонарь, 1 шт.
4	Справа	110	Освещение	Бетон	Установлена	Фонарь, 1 шт.
5	Справа	155	Освещение	Бетон	Установлена	Фонарь, 2 шт.
6	Справа	204	Освещение	Бетон	Установлена	Фонарь, 1 шт.
7	Справа	244	Освещение	Бетон	Требуется	Фонарь, 1 шт.

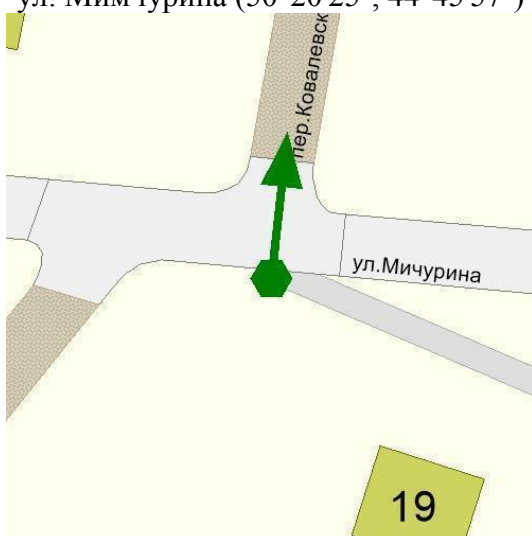
Итого					
1	Опор установлено, шт				3
2	Опор требуется, шт				4
3	Опор демонтировать, шт				0
4	Протяженность линии освещения	Начало, м	Конец, м	Длина, м	
	слева				
	справа	23	244	221	

пер. Ковалевского
КМ: 0,000- 0,620

СХЕМА РАСПОЛОЖЕНИЯ



Начало:
ул. Мичурина ($50^{\circ}20'25''$, $44^{\circ}45'57''$)



Конец:
дом 24 ($50^{\circ}20'43''$, $44^{\circ}45'55''$)



ВЕДОМОСТЬ РАЗМЕЩЕНИЯ ДОРОЖНЫХ ЗНАКОВ

№ п.п.	Местоположение		Наименование знака, указателя	Номер по ГОСТ Р 52290-2004	Типоразмер	Способ установки	Примечание
	сторона	по оси, м					
1	2	3	4	5	6	7	8
1	Слева	16	Уступите дорогу	2.4	II	Опора	Требуется

Итого							1
Дорожных знаков всего установлено							0
Дорожных знаков всего требуется							1
Уступите дорогу						2.4	1
Дорожных знаков всего демонтировать							0
Дорожных знаков всего временных							0

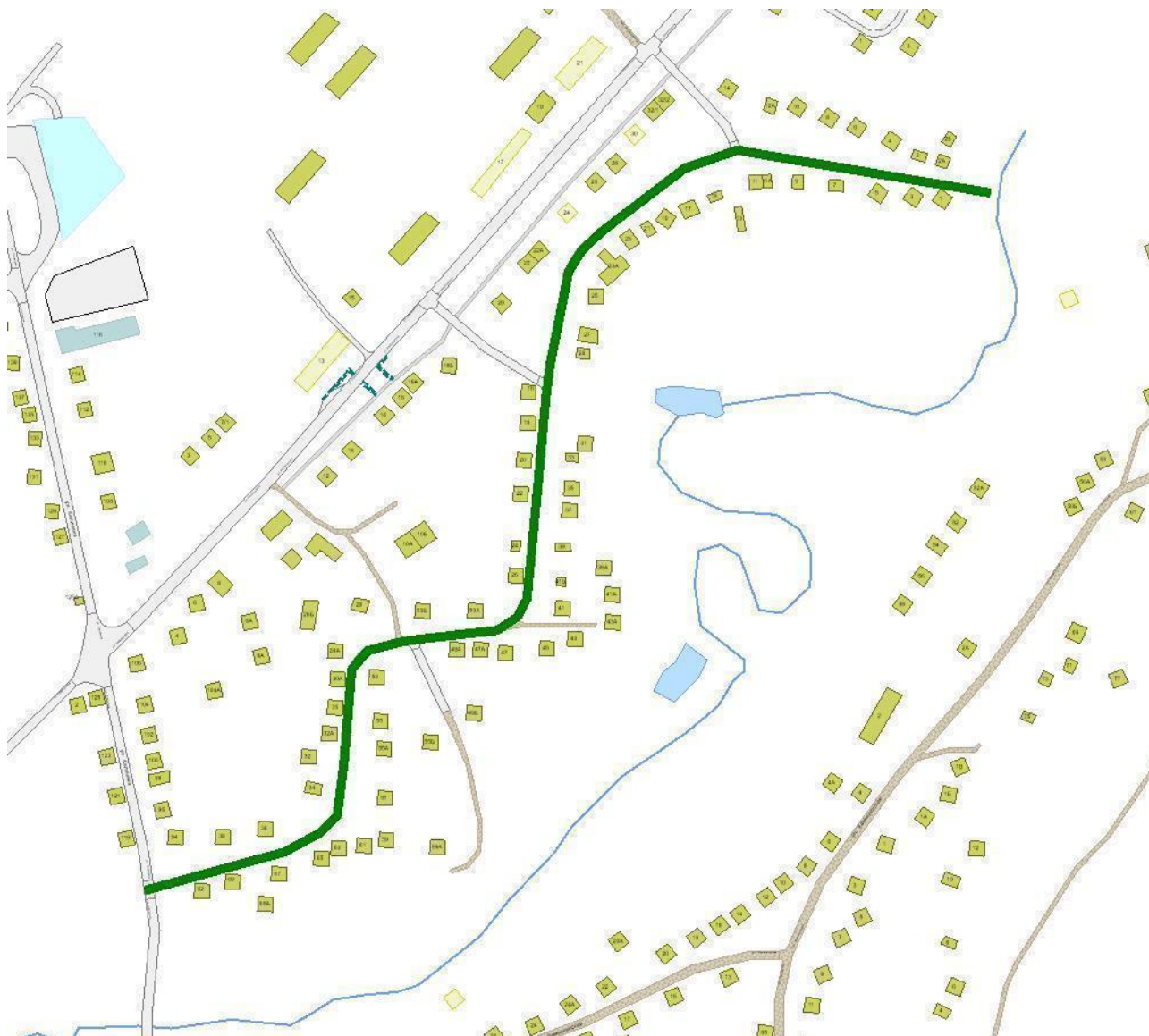
ВЕДОМОСТЬ ОПОР ОСВЕЩЕНИЯ И КОНТАКТНЫХ СЕТЕЙ

№ п.п.	Местоположение		Назначение опоры	Тип опоры	Установлена / Требуется / Демонтировать	Примечание
	сторона	по оси, м				
1	2	3	4	5	6	7
1	Слева	16	Освещение	Бетон	Требуется	Фонарь, 1 шт.
2	Слева	81	Освещение	Бетон	Установлена	Фонарь, 1 шт.
3	Слева	146	Освещение	Бетон	Требуется	Фонарь, 1 шт.
4	Слева	183	Освещение	Бетон	Требуется	Фонарь, 1 шт.
5	Слева	215	Освещение	Бетон	Установлена	Фонарь, 1 шт.
6	Справа	253	Освещение	Бетон	Установлена	Фонарь, 1 шт.
7	Справа	274	Освещение	Бетон	Установлена	Фонарь, 1 шт.
8	Слева	313	Освещение	Бетон	Требуется	Фонарь, 1 шт.
9	Слева	337	Освещение	Бетон	Установлена	Фонарь, 1 шт.
10	Слева	377	Освещение	Бетон	Установлена	Фонарь, 1 шт.
11	Справа	411	Освещение	Бетон	Требуется	Фонарь, 1 шт.
12	Слева	429	Освещение	Бетон	Установлена	Фонарь, 1 шт.
13	Слева	466	Освещение	Бетон	Требуется	Фонарь, 1 шт.
14	Слева	499	Освещение	Бетон	Установлена	Фонарь, 1 шт.
15	Справа	525	Освещение	Бетон	Требуется	Фонарь, 1 шт.
16	Слева	569	Освещение	Бетон	Установлена	Фонарь, 1 шт.
17	Слева	608	Освещение	Бетон	Требуется	Фонарь, 1 шт.

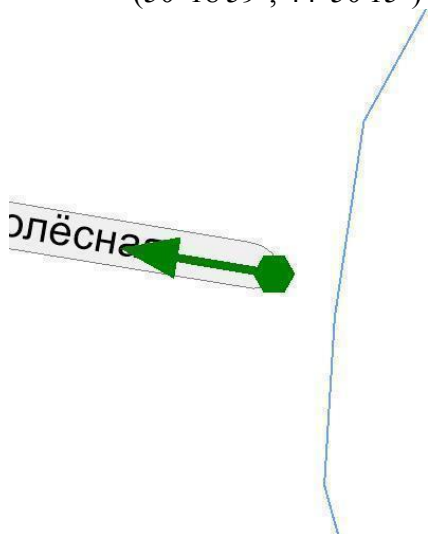
Итого							
1	Опор установлено, шт					9	
2	Опор требуется, шт					8	
3	Опор демонтировать, шт					0	
4	Протяженность линии освещения				Начало, м	Конеч, м	Длина, м
	Слева				16	608	592
	Справа				253	525	272

ул. Колёсная
КМ: 0,000- 0,973

СХЕМА РАСПОЛОЖЕНИЯ



Начало:
(50°18'59", 44°50'15")



Конец:
ул. Калинина (50°18'43", 44°49'44")



ВЕДОМОСТЬ РАЗМЕЩЕНИЯ ДОРОЖНЫХ ЗНАКОВ

№ п.п.	Местоположение		Наименование знака, указателя	Номер по ГОСТ Р 52290-2004	Типоразмер	Способ установки	Примечание
	сторона	по оси, м					
1	2	3	4	5	6	7	8
1	Справа	171	Главная дорога	2.1	П	Стойка	Требуется
2	Справа	190	Уступите дорогу	2.4	П	Стойка	Требуется
3	Слева	200	Главная дорога	2.1	П	Стойка	Требуется
4	Справа	405	Главная дорога	2.1	П	Стойка	Требуется
5	Справа	419	Уступите дорогу	2.4	П	Стойка	Требуется
6	Слева	430	Главная дорога	2.1	П	Стойка	Требуется
7	Справа	580	Главная дорога	2.1	П	Стойка	Требуется
8	Слева	585	Уступите дорогу	2.4	П	Опора	Требуется
9	Слева	616	Главная дорога	2.1	П	Стойка	Требуется
10	Справа	650	Главная дорога	2.1	П	Стойка	Требуется
11	Справа	650	Опасные повороты	1.12.2	П	Стойка	Требуется
12	Слева	659	Уступите дорогу	2.4	П	Стойка	Требуется
13	Справа	678	Уступите дорогу	2.4	П	Стойка	Требуется
14	Слева	688	Главная дорога	2.1	П	Стойка	Требуется
15	Справа	942	Уступите дорогу	2.4	П	Стойка	Установлен

Итого							15
Дорожных знаков всего установлено							1
Уступите дорогу						2.4	1
Дорожных знаков всего требуется							14
Опасные повороты						1.12.2	1
Главная дорога						2.1	8
Уступите дорогу						2.4	5
Дорожных знаков всего демонтировать							0
Дорожных знаков всего временных							0

ВЕДОМОСТЬ ОПОР ОСВЕЩЕНИЯ И КОНТАКТНЫХ СЕТЕЙ

№ п.п.	Местоположение		Назначение опоры	Тип опоры	Установлена / Требуется / Демонтировать	Примечание
	сторона	по оси, м				
1	2	3	4	5	6	7
1	Слева	41	Освещение	Бетон	Требуется	Фонарь, 1 шт.
2	Справа	77	Освещение	Бетон	Установлена	Фонарь, 1 шт.
3	Слева	130	Освещение	Бетон	Требуется	Фонарь, 1 шт.
4	Слева	172	Освещение	Бетон	Требуется	Фонарь, 1 шт.
5	Справа	188	Освещение	Бетон	Установлена	Фонарь, 1 шт.
6	Слева	210	Освещение	Бетон	Требуется	Фонарь, 1 шт.
7	Слева	252	Освещение	Бетон	Требуется	Фонарь, 1 шт.
8	Слева	293	Освещение	Бетон	Установлена	Фонарь, 1 шт.
9	Слева	327	Освещение	Бетон	Требуется	Фонарь, 1 шт.
10	Слева	363	Освещение	Бетон	Требуется	Фонарь, 1 шт.
11	Слева	405	Освещение	Бетон	Требуется	Фонарь, 1 шт.
12	Слева	439	Освещение	Бетон	Установлена	Фонарь, 1 шт.
13	Слева	479	Освещение	Бетон	Установлена	Фонарь, 1 шт.
14	Слева	515	Освещение	Бетон	Требуется	Фонарь, 1 шт.
15	Справа	541	Освещение	Бетон	Установлена	Фонарь, 1 шт.
16	Слева	586	Освещение	Бетон	Установлена	Фонарь, 1 шт.
17	Справа	613	Освещение	Бетон	Требуется	Фонарь, 1 шт.
18	Справа	658	Освещение	Бетон	Требуется	Фонарь, 1 шт.
19	Справа	700	Освещение	Бетон	Установлена	Фонарь, 1 шт.
20	Слева	734	Освещение	Бетон	Установлена	Фонарь, 1 шт.
21	Слева	759	Освещение	Бетон	Установлена	Фонарь, 1 шт.
22	Справа	789	Освещение	Бетон	Установлена	Фонарь, 1 шт.
23	Слева	839	Освещение	Бетон	Установлена	Фонарь, 1 шт.
24	Слева	868	Освещение	Бетон	Установлена	Фонарь, 1 шт.
25	Справа	910	Освещение	Бетон	Установлена	Фонарь, 1 шт.

	Итого					
1	Опор установлено, шт				14	
2	Опор требуется, шт				11	
3	Опор демонтировать, шт				0	
4	Протяженность линии освещения			Начало, м	Конец, м	Длина, м
	Слева			41	868	827
	Справа			77	910	833

СВОДНАЯ ВЕДОМОСТЬ РАЗМЕЩЕНИЯ СИГНАЛЬНЫХ СТОЛБИКОВ

№ п/п	Начало, м	Конец, м	Длина, м	Количество, шт	Материал	Зона расположения	Высота	Статус
1	2	3	4	5	6	7	8	9
1	184	185	10	2	Полимерные материалы	Справа	0,8	Установлен

ул. Колхозная
КМ: 0,000- 0,204

ВЕДОМОСТЬ РАЗМЕЩЕНИЯ ДОРОЖНЫХ ЗНАКОВ

№ п.п.	Местоположение		Наименование знака, указателя	Номер по ГОСТ Р 52290-2004	Типоразмер	Способ установки	Примечание
	сторона	по оси, м					
1	2	3	4	5	6	7	8
1	Слева	6	Уступите дорогу	2.4	П	Стойка	Требуется
2	Справа	185	Уступите дорогу	2.4	П	Стойка	Требуется

Итого							2
Дорожных знаков всего установлено							0
Дорожных знаков всего требуется							2
Уступите дорогу						2.4	2
Дорожных знаков всего демонтировать							0
Дорожных знаков всего временных							0

ВЕДОМОСТЬ ОПОР ОСВЕЩЕНИЯ И КОНТАКТНЫХ СЕТЕЙ

№ п.п.	Местоположение		Назначение опоры	Тип опоры	Установлена / Требуется / Демонтировать	Примечание
	сторона	по оси, м				
1	2	3	4	5	6	7
1	Слева	35	Освещение	Бетон	Требуется	Фонарь, 1 шт.
2	Слева	61	Освещение	Бетон	Требуется	Фонарь, 1 шт.
3	Слева	115	Освещение	Бетон	Требуется	Фонарь, 1 шт.
4	Слева	152	Освещение	Бетон	Требуется	Фонарь, 1 шт.
5	Слева	175	Освещение	Бетон	Требуется	Фонарь, 1 шт.

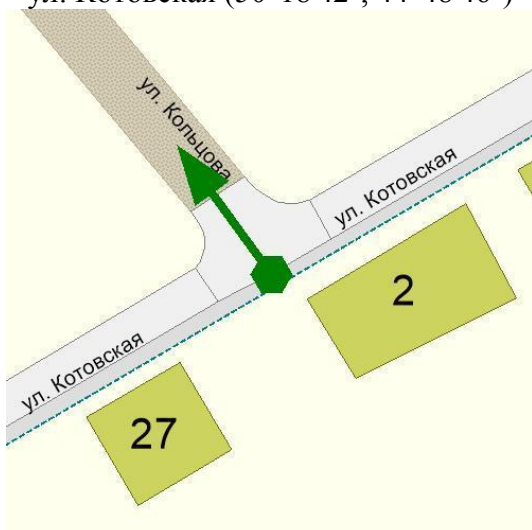
Итого							
1	Опор установлено, шт					0	
2	Опор требуется, шт					5	
3	Опор демонтировать, шт					0	
4	Протяженность линии освещения				Начало, м	Конец, м	Длина, м
	Слева				35	175	140
	Справа						

ул. Кольцова
КМ: 0,000- 0,196

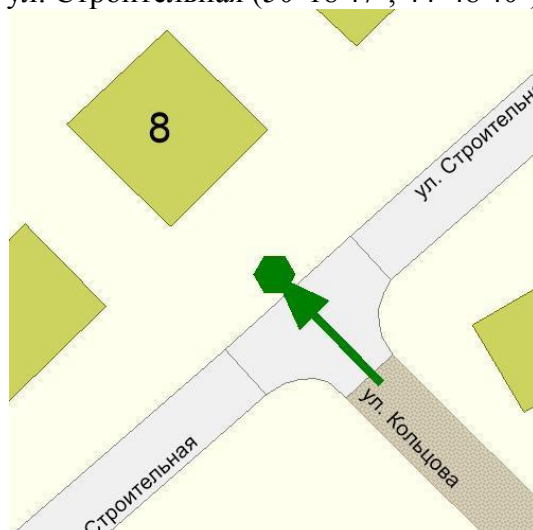
СХЕМА РАСПОЛОЖЕНИЯ



Начало:
ул. Котовская ($50^{\circ}18'42''$, $44^{\circ}48'46''$)



Конец:
ул. Строительная ($50^{\circ}18'47''$, $44^{\circ}48'40''$)



ВЕДОМОСТЬ РАЗМЕЩЕНИЯ ДОРОЖНЫХ ЗНАКОВ

№ п.п.	Местоположение		Наименование знака, указателя	Номер по ГОСТ Р 52290-2004	Типоразмер	Способ установки	Примечание
	сторона	по оси, м					
1	2	3	4	5	6	7	8
1	Слева	14	Уступите дорогу	2.4	П	Стойка	Требуется
2	Справа	183	Уступите дорогу	2.4	П	Стойка	Установлен

Итого							2
Дорожных знаков всего установлено							1
Уступите дорогу						2.4	1
Дорожных знаков всего требуется							1
Уступите дорогу						2.4	1
Дорожных знаков всего демонтировать							0
Дорожных знаков всего временных							0

ВЕДОМОСТЬ ОПОР ОСВЕЩЕНИЯ И КОНТАКТНЫХ СЕТЕЙ

№ п.п.	Местоположение		Назначение опоры	Тип опоры	Установлена / Требуется / Демонтировать	Примечание
	сторона	по оси, м				
1	2	3	4	5	6	7
1	Справа	18	Освещение	Бетон	Требуется	Фонарь, 1 шт.
2	Справа	35	Освещение	Бетон	Установлена	Фонарь, 1 шт.
3	Справа	63	Освещение	Бетон	Установлена	Фонарь, 1 шт.
4	Справа	87	Освещение	Бетон	Установлена	Фонарь, 1 шт.
5	Справа	125	Освещение	Бетон	Требуется	Фонарь, 1 шт.
6	Справа	148	Освещение	Бетон	Установлена	Фонарь, 1 шт.
7	Справа	171	Освещение	Бетон	Установлена	Фонарь, 1 шт.

Итого							
1	Опор установлено, шт					5	
2	Опор требуется, шт					2	
3	Опор демонтировать, шт					0	
4	Протяженность линии освещения				Начало, м	Конiec, м	Длина, м
	Слева						
	Справа				18	171	153

ул. Коммунальная
КМ: 0,000- 0,328

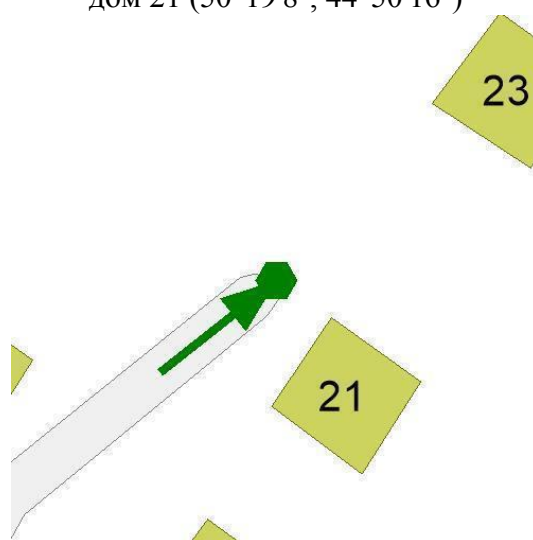
СХЕМА РАСПОЛОЖЕНИЯ



Начало:
ул. Некрицухина ($50^{\circ}19'5''$, $44^{\circ}50'5''$)
29



Конец:
дом 21 ($50^{\circ}19'8''$, $44^{\circ}50'16''$)



ВЕДОМОСТЬ РАЗМЕЩЕНИЯ ДОРОЖНЫХ ЗНАКОВ

№ п.п.	Местоположение		Наименование знака, указателя	Номер по ГОСТ Р 52290-2004	Типоразмер	Способ установки	Примечание
	сторона	по оси, м					
1	2	3	4	5	6	7	8
1	Слева	19	Уступите дорогу	2.4	П	Стойка	Установлен
2	Справа	19	Тупик	6.8.1	П	Стойка	Требуется
3	Справа	67	Опасный поворот	1.11.2	П	Стойка	Требуется
4	Слева	190	Опасный поворот	1.11.1	П	Стойка	Требуется

Итого							4
Дорожных знаков всего установлено							1
Уступите дорогу						2.4	1
Дорожных знаков всего требуется							3
Опасный поворот						1.11.1	1
Опасный поворот						1.11.2	1
Тупик						6.8.1	1
Дорожных знаков всего демонтировать							0
Дорожных знаков всего временных							0

ВЕДОМОСТЬ ОПОР ОСВЕЩЕНИЯ И КОНТАКТНЫХ СЕТЕЙ

№ п.п.	Местоположение		Назначение опоры	Тип опоры	Установлена / Требуется / Демонтировать	Примечание
	сторона	по оси, м				
1	2	3	4	5	6	7
1	Справа	32	Освещение	Бетон	Требуется	Фонарь, 1 шт.
2	Справа	61	Освещение	Бетон	Требуется	Фонарь, 1 шт.
3	Справа	89	Освещение	Бетон	Требуется	Фонарь, 1 шт.
4	Справа	119	Освещение	Бетон	Требуется	Фонарь, 1 шт.
5	Справа	151	Освещение	Бетон	Требуется	Фонарь, 1 шт.
6	Справа	180	Освещение	Бетон	Требуется	Фонарь, 1 шт.
7	Справа	231	Освещение	Бетон	Требуется	Фонарь, 1 шт.
8	Слева	280	Освещение	Бетон	Требуется	Фонарь, 1 шт.

	Итого					
1	Опор установлено, шт					0
2	Опор требуется, шт					8
3	Опор демонтировать, шт					0
4	Протяженность линии освещения			Начало, м	Конец, м	Длина, м
	Слева			280	280	0
	Справа			32	231	199

ул. Коммунистическая
КМ: 0,000- 2,810

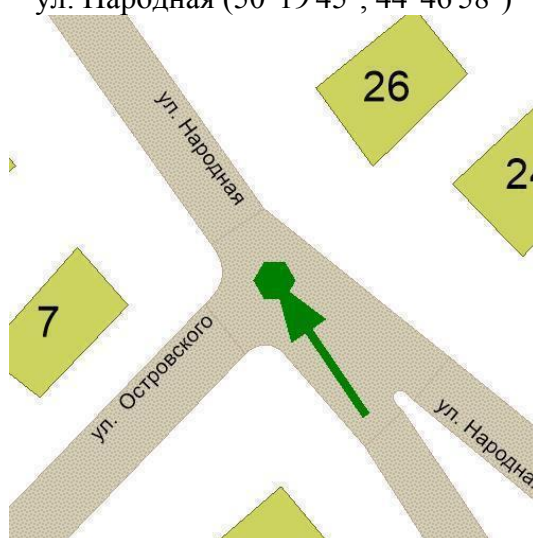
СХЕМА РАСПОЛОЖЕНИЯ



Начало:
ул. Матросова ($50^{\circ}18'14''$, $44^{\circ}48'55''$)



Конец:
ул. Народная ($50^{\circ}19'45''$, $44^{\circ}46'58''$)



СВОДНАЯ ВЕДОМОСТЬ ОБЪЕМОВ ГОРИЗОНТАЛЬНОЙ ДОРОЖНОЙ РАЗМЕТКИ

№ п.п.	Местоположение			Длина, м	Номер по ГОСТ Р 51256-2011	Статус	Примечание
	сторона	начало, м	конец, м				
1	2	3	4	5	6	7	8
1	Ось	1007	1027	20	1.1	Требуется	
2	Ось	1027	1077	50	1.6	Требуется	
3	Справа	1056	1071	15	1.1	Требуется	
4	Справа	1056	1061	5	1.1	Требуется	
5	Справа	1057	1057	0,3	1.1	Требуется	
6	Справа	1059	1064	5	1.1	Требуется	
7	Справа	1059	1060	0,5	1.1	Требуется	
8	Справа	1061	1066	5	1.1	Требуется	
9	Справа	1061	1062	0,5	1.1	Требуется	
10	Справа	1064	1069	5	1.1	Требуется	
11	Справа	1064	1065	0,5	1.1	Требуется	
12	Справа	1066	1071	5	1.1	Требуется	
13	Справа	1066	1067	0,5	1.1	Требуется	
14	Справа	1069	1074	5	1.1	Требуется	
15	Справа	1069	1070	0,5	1.1	Требуется	
16	Справа	1071	1076	5	1.1	Требуется	
17	Справа	1071	1071	0,3	1.1	Требуется	
18	Ось	1077	1163	86,3	1.5	Требуется	
19	Ось	1163	1213	50	1.6	Требуется	
20	Ось	1213	1220	7	1.7	Требуется	
21	Ось	1220	1233	13	1.1	Требуется	
22	Справа	1220	1225	5	1.1	Требуется	
23	Справа	1220	1220	0,2	1.1	Требуется	
24	Справа	1220	1225	5	1.1	Требуется	
25	Справа	1220	1220	0,5	1.1	Требуется	
26	Справа	1220	1225	5	1.1	Требуется	
27	Справа	1220	1220	0,5	1.1	Требуется	
28	Справа	1220	1225	5	1.1	Требуется	
29	Справа	1220	1220	0,5	1.1	Требуется	
30	Справа	1220	1225	5	1.1	Требуется	
31	Справа	1220	1220	0,5	1.1	Требуется	
32	Справа	1220	1225	5	1.1	Требуется	
33	Справа	1220	1220	0,5	1.1	Требуется	
34	Справа	1220	1225	5	1.1	Требуется	
35	Справа	1220	1220	0,5	1.1	Требуется	
36	Справа	1221	1226	5	1.1	Требуется	
37	Справа	1221	1221	0,2	1.1	Требуется	
38	Справа	1225	1243	18,1	1.1	Требуется	
39	Справа	1225	1230	5	1.1	Требуется	
40	Справа	1225	1230	5	1.1	Требуется	
41	Справа	1225	1230	5	1.1	Требуется	
42	Справа	1225	1230	5	1.1	Требуется	
43	Справа	1225	1230	5	1.1	Требуется	
44	Справа	1225	1230	5	1.1	Требуется	
45	Справа	1225	1231	6	1.1	Требуется	

№ п.п.	Местоположение			Длина, м	Номер по ГОСТ Р 51256-2011	Статус	Примечание
	сторона	начало, м	конец, м				
46	Справа	1229	1230	0,8	1.24.3	Требуется	
47	Справа	1230	1230	0,2	1.1	Требуется	
48	Справа	1230	1230	0,5	1.1	Требуется	
49	Справа	1230	1230	0,5	1.1	Требуется	
50	Справа	1230	1230	0,5	1.1	Требуется	
51	Справа	1230	1230	0,5	1.1	Требуется	
52	Справа	1230	1230	0,5	1.1	Требуется	
53	Справа	1231	1231	0,5	1.1	Требуется	
54	Справа	1232	1232	0	1.1	Требуется	
55	Ось	1233	1247	14,1	1.7	Требуется	
56	Ось	1247	1267	20	1.1	Требуется	
57	Ось	1267	1317	50	1.6	Требуется	
58	Ось	1317	1381	64,1	1.5	Требуется	
59	Ось	1381	1431	50	1.6	Требуется	
60	Ось	1431	1451	20	1.1	Требуется	
61	Ось	1451	1463	12	1.7	Требуется	
62	Ось	1463	1468	5	1.1	Требуется	
63	Ось	1468	1483	15	1.7	Требуется	
64	Справа	1481	1503	22,5	1.1	Требуется	
65	Справа	1481	1486	5	1.1	Требуется	
66	Справа	1481	1481	0,2	1.1	Требуется	
67	Справа	1483	1483	0,5	1.1	Требуется	
68	Ось	1483	1544	61,1	1.6	Требуется	
69	Справа	1484	1489	5	1.1	Требуется	
70	Справа	1486	1491	5	1.1	Требуется	
71	Справа	1486	1486	0,5	1.1	Требуется	
72	Справа	1488	1488	0,5	1.1	Требуется	
73	Справа	1489	1494	5	1.1	Требуется	
74	Справа	1491	1496	5	1.1	Требуется	
75	Справа	1491	1491	0,5	1.1	Требуется	
76	Справа	1493	1493	0,5	1.1	Требуется	
77	Справа	1494	1499	5	1.1	Требуется	
78	Справа	1496	1501	5	1.1	Требуется	
79	Справа	1496	1496	0,5	1.1	Требуется	
80	Справа	1498	1498	0,5	1.1	Требуется	
81	Справа	1499	1504	5	1.1	Требуется	
82	Справа	1501	1506	5	1.1	Требуется	
83	Справа	1501	1501	0,5	1.1	Требуется	
84	Справа	1503	1503	0,2	1.1	Требуется	
85	Справа	1504	1509	5	1.1	Требуется	
86	Справа	1530	1534	3,6	1.1	Требуется	
87	Справа	1530	1536	6	1.1	Требуется	
88	Справа	1531	1531	0,3	1.1	Требуется	
89	Справа	1532	1533	0,8	1.24.3	Требуется	
90	Справа	1534	1540	6	1.1	Требуется	
91	Справа	1534	1534	0,3	1.1	Требуется	
92	Справа	1542	1565	22,5	1.1	Требуется	
93	Справа	1542	1547	5	1.1	Требуется	
94	Справа	1542	1542	0,3	1.1	Требуется	

№ п.п.	Местоположение			Длина, м	Номер по ГОСТ Р 51256-2011	Статус	Примечание
	сторона	начало, м	конец, м				
95	Справа	1544	1549	5	1.1	Требуется	
96	Справа	1544	1545	0,5	1.1	Требуется	
97	Ось	1544	1564	20	1.7	Требуется	
98	Справа	1547	1552	5	1.1	Требуется	
99	Справа	1547	1548	0,5	1.1	Требуется	
100	Справа	1549	1554	5	1.1	Требуется	
101	Справа	1549	1550	0,5	1.1	Требуется	
102	Справа	1552	1557	5	1.1	Требуется	
103	Справа	1552	1553	0,5	1.1	Требуется	
104	Справа	1554	1559	5	1.1	Требуется	
105	Справа	1554	1555	0,5	1.1	Требуется	
106	Справа	1557	1562	5	1.1	Требуется	
107	Справа	1557	1558	0,5	1.1	Требуется	
108	Справа	1559	1564	5	1.1	Требуется	
109	Справа	1559	1560	0,5	1.1	Требуется	
110	Справа	1562	1567	5	1.1	Требуется	
111	Справа	1562	1563	0,5	1.1	Требуется	
112	Справа	1564	1569	5	1.1	Требуется	
113	Справа	1564	1564	0,3	1.1	Требуется	
114	Ось	1564	1572	7,8	1.7	Требуется	
115	Ось	1572	1592	20	1.1	Требуется	
116	Ось	1592	1607	15	1.6	Требуется	
117	Справа	1600	1620	20	1.1	Требуется	
118	Справа	1600	1605	5	1.1	Требуется	
119	Справа	1600	1600	0,3	1.1	Требуется	
120	Справа	1603	1608	5	1.1	Требуется	
121	Справа	1603	1604	0,5	1.1	Требуется	
122	Справа	1605	1610	5	1.1	Требуется	
123	Справа	1605	1606	0,5	1.1	Требуется	
124	Ось	1607	1639	32,2	1.7	Требуется	
125	Справа	1608	1613	5	1.1	Требуется	
126	Справа	1608	1609	0,5	1.1	Требуется	
127	Справа	1610	1615	5	1.1	Требуется	
128	Справа	1610	1611	0,5	1.1	Требуется	
129	Справа	1613	1618	5	1.1	Требуется	
130	Справа	1613	1614	0,5	1.1	Требуется	
131	Справа	1615	1620	5	1.1	Требуется	
132	Справа	1615	1616	0,5	1.1	Требуется	
133	Справа	1618	1623	5	1.1	Требуется	
134	Справа	1618	1619	0,5	1.1	Требуется	
135	Справа	1620	1625	5	1.1	Требуется	
136	Справа	1620	1620	0,3	1.1	Требуется	
137	Ось	1639	1659	20	1.1	Требуется	
138	Ось	1659	1673	13,7	1.6	Требуется	
139	Ось	1673	1693	20	1.1	Требуется	
140	Ось	1693	1705	12,1	1.7	Требуется	
141	Ось	1705	1725	20	1.1	Требуется	
142	Ось	1725	1775	50	1.6	Требуется	
143	Ось	1775	1847	71,9	1.5	Требуется	

№ п.п.	Местоположение			Длина, м	Номер по ГОСТ Р 51256-2011	Статус	Примечание
	сторона	начало, м	конец, м				
144	Ось	1847	1925	77,9	1.7	Требуется	
145	Справа	1866	1893	27,5	1.1	Требуется	
146	Справа	1866	1871	5	1.1	Требуется	
147	Справа	1866	1866	0,3	1.1	Требуется	
148	Справа	1868	1869	0,5	1.1	Требуется	
149	Справа	1869	1874	5	1.1	Требуется	
150	Справа	1871	1876	5	1.1	Требуется	
151	Справа	1871	1872	0,5	1.1	Требуется	
152	Справа	1873	1874	0,5	1.1	Требуется	
153	Справа	1874	1879	5	1.1	Требуется	
154	Справа	1876	1881	5	1.1	Требуется	
155	Справа	1876	1877	0,5	1.1	Требуется	
156	Справа	1878	1879	0,5	1.1	Требуется	
157	Справа	1879	1884	5	1.1	Требуется	
158	Справа	1881	1886	5	1.1	Требуется	
159	Справа	1881	1882	0,5	1.1	Требуется	
160	Справа	1883	1884	0,5	1.1	Требуется	
161	Справа	1884	1889	5	1.1	Требуется	
162	Справа	1886	1891	5	1.1	Требуется	
163	Справа	1886	1887	0,5	1.1	Требуется	
164	Справа	1888	1889	0,5	1.1	Требуется	
165	Справа	1889	1894	5	1.1	Требуется	
166	Справа	1891	1896	5	1.1	Требуется	
167	Справа	1891	1892	0,5	1.1	Требуется	
168	Справа	1894	1899	5	1.1	Требуется	
169	Справа	1894	1894	0,3	1.1	Требуется	
170	Справа	1897	1903	6,1	1.1	Требуется	
171	Справа	1897	1902	5	1.1	Требуется	
172	Справа	1897	1897	0,3	1.1	Требуется	
173	Справа	1899	1900	0,5	1.1	Требуется	
174	Справа	1900	1906	6	1.1	Требуется	
175	Справа	1902	1903	0,8	1.24.3	Требуется	
176	Справа	1903	1909	6	1.1	Требуется	
177	Справа	1903	1903	0,3	1.1	Требуется	
178	Ось	1920	1940	20	1.1	Требуется	
179	Справа	1937	1948	11,1	1.1	Требуется	
180	Справа	1937	1943	6	1.1	Требуется	
181	Справа	1937	1937	0,2	1.1	Требуется	
182	Справа	1939	1940	0,8	1.24.3	Требуется	
183	Ось	1940	1990	50	1.6	Требуется	
184	Справа	1941	1947	6	1.1	Требуется	
185	Справа	1941	1941	0,5	1.1	Требуется	
186	Справа	1943	1943	0,5	1.1	Требуется	
187	Справа	1944	1949	5	1.1	Требуется	
188	Справа	1946	1951	5	1.1	Требуется	
189	Справа	1946	1946	0,5	1.1	Требуется	
190	Справа	1948	1948	0,2	1.1	Требуется	
191	Справа	1949	1954	5	1.1	Требуется	
192	Ось	1990	2095	105,2	1.5	Требуется	

№ п.п.	Местоположение			Длина, м	Номер по ГОСТ Р 51256-2011	Статус	Примечание
	сторона	начало, м	конец, м				
193	Ось	2095	2145	50	1.6	Требуется	
194	Ось	2146	2166	20	1.1	Требуется	
195	Ось	2180	2200	20	1.1	Требуется	
196	Ось	2200	2250	50	1.6	Требуется	
197	Ось	2250	2404	153,9	1.5	Требуется	
198	Справа	2277	2302	25	1.1	Требуется	
199	Справа	2277	2279	2,5	1.1	Требуется	
200	Справа	2277	2277	0,3	1.1	Требуется	
201	Справа	2282	2285	2,5	1.1	Требуется	
202	Справа	2287	2290	2,5	1.1	Требуется	
203	Справа	2292	2295	2,5	1.1	Требуется	
204	Справа	2297	2300	2,5	1.1	Требуется	
205	Справа	2297	2298	0,5	1.1	Требуется	
206	Справа	2302	2305	2,5	1.1	Требуется	
207	Справа	2302	2302	0,3	1.1	Требуется	
208	Ось	2404	2454	50	1.6	Требуется	
209	Ось	2454	2474	20	1.1	Требуется	
210	Слева	2473	2485	12,5	1.6	Требуется	
211	Слева	2473	2493	20	1.1	Требуется	
212	Ось	2473	2486	12,9	1.1	Требуется	

Номер по ГОСТ Р 51256-2011	Форма, цвет, размеры в м	Назначение	Длина, мм.	Площадь, м ²
1.1		Разделяет транспортные потоки противоположных направлений и обозначает границы полос движения в опасных местах на дорогах; обозначает границы проезжей части, на которые въезд запрещен; обозначает границы стояночных мест транспортных средств	862,1	99,8
1.24.3		Дублирование дорожного знака "Инвалиды"	3,2	5,1
1.5		Разделяет транспортные потоки противоположных направлений на дорогах, имеющих две или три полосы; обозначает границы полос движения при наличии двух и более полос, предназначенных для движения в одном направлении	481,4	18,1
1.6		Предупреждает о приближении к разметке 1.1 или 1.11, которая разделяет транспортные потоки противоположных или попутных направлений	552,2	62,1
1.7		Обозначает полосы движения в пределах перекрестка	198,1	14,9

	Итого	
	Цвет разметки	Площадь, м ²
1	Белый	199,92

ВЕДОМОСТЬ РАЗМЕЩЕНИЯ ДОРОЖНЫХ ЗНАКОВ

№ п.п.	Местоположение		Наименование знака, указателя	Номер по ГОСТ Р 52290-2004	Типоразмер	Способ установки	Примечание
	сторона	по оси, м					
1	2	3	4	5	6	7	8
1	Слева	18	Уступите дорогу	2.4	П	Стойка	Установлен
2	Слева	66	Уступите дорогу	2.4	П	Опора	Требуется
3	Справа	121	Главная дорога	2.1	П	Стойка	Требуется
4	Слева	141	Главная дорога	2.1	П	Стойка	Требуется
5	Справа	342	Главная дорога	2.1	П	Стойка	Требуется
6	Слева	361	Главная дорога	2.1	П	Стойка	Требуется
7	Справа	608	Главная дорога	2.1	П	Стойка	Требуется
8	Слева	627	Главная дорога	2.1	П	Стойка	Требуется
9	Справа	805	Главная дорога	2.1	П	Опора	Требуется
10	Слева	817	Главная дорога	2.1	П	Стойка	Требуется
11	Справа	991	Уступите дорогу	2.4	П	Стойка	Установлен
12	Слева	1016	Уступите дорогу	2.4	П	Стойка	Установлен
13	Справа	1027	Движение грузовых автомобилей запрещено	3.4	П	Опора	Установлен
14	Справа	1036	Уступите дорогу	2.4	П	Стойка	Требуется
15	Справа	1050	Парковка (парковочное место)	6.4	П	Опора	Требуется
16	Справа	1050	Способ постановки транспортного средства на стоянку	8.6.5	П	Опора	Требуется
17	Справа	1100	Уступите дорогу	2.4	П	Стойка	Требуется
18	Справа	1206	Парковка (парковочное место)	6.4	П	Опора	Требуется
19	Справа	1220	Уступите дорогу	2.4	П	Стойка	Требуется
20	Справа	1230	Главная дорога	2.1	П	Стойка	Требуется
21	Слева	1249	Главная дорога	2.1	П	Стойка	Требуется
22	Справа	1347	Уступите дорогу	2.4	П	Стойка	Требуется
23	Справа	1377	Пункт первой медицинской помощи	7.1	П	Опора	Установлен
24	Справа	1449	Главная дорога	2.1	П	Опора	Требуется
25	Слева	1479	Главная дорога	2.1	П	Стойка	Требуется
26	Справа	1480	Парковка (парковочное место)	6.4	П	Опора	Требуется
27	Справа	1480	Способ постановки транспортного средства на стоянку	8.6.5	П	Опора	Требуется
28	Справа	1480	Зона действия	8.2.1	П	Опора	Требуется
29	Справа	1506	Остановка запрещена	3.27	П	Опора	Установлен
30	Справа	1506	Время действия	8.5.4	П	Опора	Установлен
31	Справа	1533	Парковка (парковочное место)	6.4	П	Стойка	Требуется
32	Справа	1533	Инвалиды	8.17	П	Стойка	Требуется
33	Справа	1538	Остановка запрещена	3.27	П	Опора	Установлен
34	Справа	1538	Время действия	8.5.4	П	Опора	Установлен
35	Справа	1560	Главная дорога	2.1	П	Стойка	Требуется
36	Справа	1573	Парковка (парковочное место)	6.4	П	Опора	Требуется
37	Справа	1573	Способ постановки транспортного средства на стоянку	8.6.5	П	Опора	Требуется
38	Справа	1573	Зона действия	8.2.1	П	Опора	Требуется
39	Слева	1576	Главная дорога	2.1	П	Стойка	Требуется
40	Справа	1592	Парковка (парковочное место)	6.4	П	Опора	Требуется
41	Справа	1592	Способ постановки транспортного средства на стоянку	8.6.5	П	Опора	Требуется
42	Справа	1627	Главная дорога	2.1	П	Опора	Требуется
43	Слева	1640	Главная дорога	2.1	П	Стойка	Требуется
44	Справа	1689	Главная дорога	2.1	П	Стойка	Требуется
45	Слева	1705	Главная дорога	2.1	П	Стойка	Требуется
46	Справа	1717	Движение грузовых автомобилей запрещено	3.4	П	Опора	Установлен
47	Справа	1733	Уступите дорогу	2.4	П	Стойка	Требуется
48	Справа	1739	Движение грузовых автомобилей запрещено	3.4	П	Опора	Установлен
49	Справа	1814	Уступите дорогу	2.4	П	Стойка	Требуется
50	Справа	1864	Парковка (парковочное место)	6.4	П	Опора	Требуется

№ п.п.	Местоположение		Наименование знака, указателя	Номер по ГОСТ Р 52290-2004	Типоразмер	Способ установки	Примечание
	сторона	по оси, м					
1	2	3	4	5	6	7	8
51	Справа	1864	Способ постановки транспортного средства на стоянку	8.6.5	II	Опора	Требуется
52	Справа	1902	Парковка (парковочное место)	6.4	II	Стойка	Требуется
53	Справа	1902	Инвалиды	8.17	II	Стойка	Требуется
54	Слева	1910	Уступите дорогу	2.4	II	Стойка	Требуется
55	Справа	1910	Парковка (парковочное место)	6.4	II	Опора	Требуется
56	Справа	1910	Способ постановки транспортного средства на стоянку	8.6.5	II	Опора	Требуется
57	Справа	1910	Главная дорога	2.1	II	Опора	Требуется
58	Слева	1921	Уступите дорогу	2.4	II	Стойка	Требуется
59	Справа	1938	Парковка (парковочное место)	6.4	II	Стойка	Установлен
60	Справа	1938	Инвалиды	8.17	II	Стойка	Установлен
61	Слева	1953	Парковка (парковочное место)	6.4	II	Стойка	Требуется
62	Слева	1953	Способ постановки транспортного средства на стоянку	8.6.5	II	Стойка	Требуется
63	Слева	2036	Уступите дорогу	2.4	II	Стойка	Требуется
64	Слева	2052	Уступите дорогу	2.4	II	Стойка	Требуется
65	Справа	2071	Уступите дорогу	2.4	II	Стойка	Требуется
66	Справа	2165	Уступите дорогу	2.4	I	Стойка	Демонтировать
67	Справа	2165	Уступите дорогу	2.4	II	Стойка	Требуется
68	Слева	2188	Уступите дорогу	2.4	II	Стойка	Установлен
69	Справа	2271	Парковка (парковочное место)	6.4	II	Стойка	Требуется
70	Справа	2271	Способ постановки транспортного средства на стоянку	8.6.1	II	Стойка	Требуется
71	Справа	2399	Уступите дорогу	2.4	II	Стойка	Требуется
72	Слева	2473	Уступите дорогу	2.4	II	Стойка	Требуется
73	Слева	2486	Уступите дорогу	2.4	II	Стойка	Требуется
74	Ось	2635	Ограничение высоты	3.13	II	Кронштейн	Требуется
75	Ось	2635	Ограничение высоты	3.13	II	Кронштейн	Требуется

Итого							75
Дорожных знаков всего установлено							14
Уступите дорогу						2.4	4
Остановка запрещена						3.27	2
Движение грузовых автомобилей запрещено						3.4	3
Парковка (парковочное место)						6.4	1
Пункт первой медицинской помощи						7.1	1
Инвалиды						8.17	1
Время действия						8.5.4	2
Дорожных знаков всего требуется							60
Главная дорога						2.1	19
Уступите дорогу						2.4	16
Ограничение высоты						3.13	2
Парковка (парковочное место)						6.4	11
Инвалиды						8.17	2
Зона действия						8.2.1	2
Способ постановки транспортного средства на стоянку						8.6.1	1
Способ постановки транспортного средства на стоянку						8.6.5	7
Дорожных знаков всего демонтировать							1
Уступите дорогу						2.4	1
Дорожных знаков всего временных							0

ВЕДОМОСТЬ ОПОР ОСВЕЩЕНИЯ И КОНТАКТНЫХ СЕТЕЙ

№ п.п.	Местоположение		Назначение опоры	Тип опоры	Установлена / Требуется / Демонтировать	Примечание
	сторона	по оси, м				
1	2	3	4	5	6	7
1	Слева	66	Освещение	Бетон	Установлена	Фонарь, 1 шт.
2	Слева	107	Освещение	Бетон	Установлена	Фонарь, 1 шт.
3	Слева	127	Освещение	Бетон	Установлена	Фонарь, 1 шт.
4	Слева	147	Освещение	Бетон	Установлена	Фонарь, 1 шт.
5	Слева	177	Освещение	Бетон	Установлена	Фонарь, 1 шт.
6	Слева	201	Освещение	Бетон	Установлена	Фонарь, 1 шт.
7	Слева	238	Освещение	Бетон	Установлена	Фонарь, 1 шт.
8	Слева	263	Освещение	Бетон	Установлена	Фонарь, 1 шт.
9	Слева	297	Освещение	Бетон	Установлена	Фонарь, 1 шт.
10	Слева	329	Освещение	Бетон	Установлена	Фонарь, 1 шт.
11	Слева	344	Освещение	Бетон	Требуется	Фонарь, 2 шт.
12	Слева	357	Освещение	Бетон	Установлена	Фонарь, 1 шт.
13	Слева	377	Освещение	Бетон	Установлена	Фонарь, 1 шт.
14	Слева	413	Освещение	Бетон	Установлена	Фонарь, 1 шт.
15	Слева	443	Освещение	Бетон	Установлена	Фонарь, 1 шт.
16	Слева	472	Освещение	Бетон	Установлена	Фонарь, 1 шт.
17	Слева	497	Освещение	Бетон	Установлена	Фонарь, 1 шт.
18	Слева	523	Освещение	Бетон	Установлена	Фонарь, 1 шт.
19	Слева	551	Освещение	Бетон	Установлена	Фонарь, 1 шт.
20	Слева	573	Освещение	Бетон	Установлена	Фонарь, 1 шт.
21	Слева	610	Освещение	Бетон	Установлена	Фонарь, 1 шт.
22	Слева	636	Освещение	Бетон	Установлена	Фонарь, 1 шт.
23	Справа	647	Освещение	Бетон	Установлена	Фонарь, 1 шт.
24	Справа	674	Освещение	Бетон	Установлена	Фонарь, 1 шт.
25	Справа	703	Освещение	Бетон	Установлена	Фонарь, 1 шт.
26	Справа	729	Освещение	Бетон	Установлена	Фонарь, 1 шт.
27	Справа	760	Освещение	Бетон	Установлена	Фонарь, 1 шт.
28	Справа	780	Освещение	Бетон	Установлена	Фонарь, 1 шт.
29	Справа	805	Освещение	Бетон	Установлена	Фонарь, 1 шт.
30	Справа	819	Освещение	Бетон	Установлена	Фонарь, 1 шт.
31	Справа	847	Освещение	Бетон	Установлена	Фонарь, 1 шт.
32	Справа	870	Освещение	Бетон	Установлена	Фонарь, 1 шт.
33	Справа	896	Освещение	Бетон	Установлена	Фонарь, 1 шт.
34	Справа	926	Освещение	Бетон	Установлена	Фонарь, 1 шт.
35	Справа	955	Освещение	Бетон	Установлена	Фонарь, 1 шт.
36	Справа	983	Освещение	Бетон	Установлена	Фонарь, 1 шт.
37	Справа	1026	Освещение	Бетон	Установлена	Фонарь, 1 шт.
38	Справа	1050	Освещение	Бетон	Установлена	Фонарь, 1 шт.
39	Справа	1082	Освещение	Бетон	Установлена	Фонарь, 1 шт.
40	Справа	1112	Освещение	Бетон	Установлена	Фонарь, 1 шт.
41	Справа	1142	Освещение	Бетон	Установлена	Фонарь, 1 шт.
42	Справа	1176	Освещение	Бетон	Установлена	Фонарь, 1 шт.
43	Справа	1206	Освещение	Бетон	Установлена	Фонарь, 1 шт.
44	Справа	1257	Освещение	Бетон	Установлена	Фонарь, 1 шт.
45	Справа	1277	Освещение	Бетон	Установлена	Фонарь, 1 шт.
46	Справа	1294	Освещение	Бетон	Установлена	Фонарь, 1 шт.
47	Справа	1329	Освещение	Бетон	Установлена	Фонарь, 1 шт.
48	Справа	1352	Освещение	Бетон	Установлена	Фонарь, 1 шт.
49	Справа	1377	Освещение	Бетон	Установлена	Фонарь, 1 шт.
50	Справа	1406	Освещение	Бетон	Установлена	Фонарь, 1 шт.
51	Справа	1449	Освещение	Бетон	Установлена	Фонарь, 1 шт.
52	Справа	1480	Освещение	Бетон	Установлена	Фонарь, 1 шт.
53	Справа	1506	Освещение	Бетон	Установлена	Фонарь, 1 шт.
54	Справа	1538	Освещение	Бетон	Установлена	Фонарь, 1 шт.
55	Справа	1573	Освещение	Бетон	Установлена	Фонарь, 1 шт.
56	Справа	1592	Освещение	Бетон	Установлена	Фонарь, 1 шт.
57	Справа	1627	Освещение	Бетон	Установлена	Фонарь, 2 шт.
58	Справа	1683	Освещение	Бетон	Установлена	Фонарь, 1 шт.
59	Справа	1717	Освещение	Бетон	Установлена	Фонарь, 1 шт.
60	Справа	1739	Освещение	Бетон	Установлена	Фонарь, 1 шт.
61	Справа	1773	Освещение	Бетон	Установлена	Фонарь, 1 шт.
62	Справа	1804	Освещение	Бетон	Установлена	Фонарь, 1 шт.
63	Справа	1835	Освещение	Бетон	Установлена	Фонарь, 1 шт.

№ п.п.	Местоположение		Назначение опоры	Тип опоры	Установлена / Требуется / Демонтировать	Примечание
	сторона	по оси, м				
1	2	3	4	5	6	7
64	Справа	1865	Освещение	Бетон	Установлена	Фонарь, 1 шт.
65	Справа	1896	Освещение	Бетон	Установлена	Фонарь, 1 шт.
66	Справа	1910	Освещение	Бетон	Установлена	Фонарь, 1 шт.
67	Справа	1933	Освещение	Бетон	Установлена	Фонарь, 1 шт.
68	Справа	1963	Освещение	Бетон	Установлена	Фонарь, 1 шт.
69	Справа	2021	Освещение	Бетон	Установлена	Фонарь, 1 шт.
70	Справа	2062	Освещение	Бетон	Требуется	Фонарь, 1 шт.
71	Справа	2098	Освещение	Бетон	Установлена	Фонарь, 1 шт.
72	Справа	2148	Освещение	Бетон	Установлена	Фонарь, 1 шт.
73	Справа	2182	Освещение	Бетон	Установлена	Фонарь, 1 шт.
74	Справа	2242	Освещение	Бетон	Установлена	Фонарь, 1 шт.
75	Справа	2303	Освещение	Бетон	Установлена	Фонарь, 1 шт.
76	Справа	2362	Освещение	Бетон	Установлена	Фонарь, 1 шт.
77	Справа	2412	Освещение	Бетон	Установлена	Фонарь, 1 шт.
78	Справа	2464	Освещение	Бетон	Установлена	Фонарь, 1 шт.
79	Справа	2473	Освещение	Бетон	Установлена	Фонарь, 1 шт.
80	Справа	2511	Освещение	Бетон	Установлена	Фонарь, 1 шт.
81	Справа	2548	Освещение	Бетон	Требуется	Фонарь, 1 шт.
82	Справа	2576	Освещение	Бетон	Установлена	Фонарь, 1 шт.
83	Справа	2611	Освещение	Бетон	Требуется	Фонарь, 1 шт.
84	Справа	2638	Освещение	Бетон	Установлена	Фонарь, 1 шт.
85	Справа	2676	Освещение	Бетон	Требуется	Фонарь, 1 шт.
86	Справа	2693	Освещение	Бетон	Установлена	Фонарь, 1 шт.
87	Слева	2726	Освещение	Бетон	Требуется	Фонарь, 1 шт.

Итого					
1	Опор установлено, шт				81
2	Опор требуется, шт				6
3	Опор демонтировать, шт				0
4	Протяженность линии освещения	Начало, м	Конец, м	Длина, м	
	Слева	66	2726	2660	
	Справа	647	2693	2046	

ВЕДОМОСТЬ ПЕШЕХОДНЫХ ДОРОЖЕК, ТРОТУАРОВ

№ п.п.	Местоположение			Длина, м	Площадь, м2	Тип покрытия	Категория	Примечание
	сторона	начало, м	конец, м					
1	2	3	4	5	6	7	8	9
1	Справа	1034	1095	61	126,4	а/б		Установлен
2	Справа	1957	1992	35	79,3	а/б		Установлен

Итого		Площадь, м2	Длина, м
1	Тротуаров всего	205,7	96
	В зоне озеленения	0	0
	Примыкающий к ПЧ	0	0
	–	205,7	96
2	Покрытий по типам		
	а/б	205,7	96
	пгс	0	0
	пл	0	0
	гр	0	0
	щбн	0	0
3	Покрытий по статусам		
	Установлен	205,7	96
	Требуется	0	0

ВЕДОМОСТЬ РАЗМЕЩЕНИЯ ПЕШЕХОДНЫХ ОГРАЖДЕНИЙ

№ п/п	Начало, м	Конец, м	Длина, м	Расположение	Тип	Высота, м	Материал	Зона расположения	Статус
1	2	3	4	5	6	7	8	9	10
1	1917	1945	60	Слева	Направляющие	1,0	Сталь	Гр.1 (вдоль тротуаров)	Установлен

ВЕДОМОСТЬ РАЗМЕЩЕНИЯ БАРЬЕРНЫХ ОГРАЖДЕНИЙ

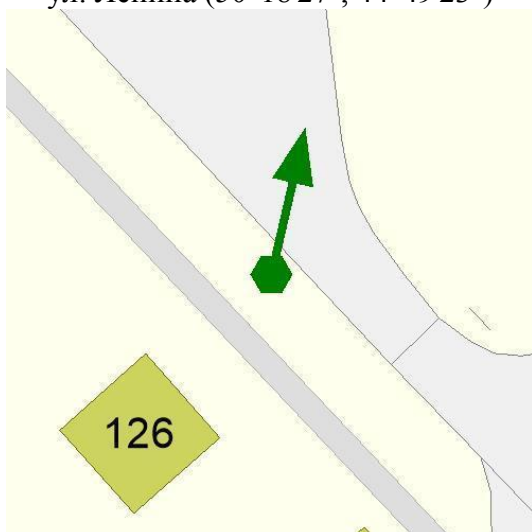
№ п/п	Начало, м	Конец, м	Длина, м	Расположение	Тип	Высота, м	Зона расположения	Статус
1	2	3	4	5	6	7	8	9
1	1737	1754	20	Слева	Одностороннее (Сталь)	1,1	Дорожные	Установлен
2	1762	1778	21	Слева	Одностороннее (Сталь)	1,1	Дорожные	Установлен

ул. Кооперативная
КМ: 0,000- 0,653

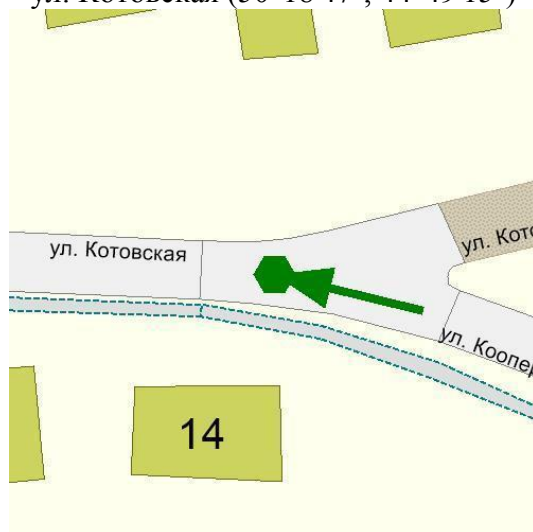
СХЕМА РАСПОЛОЖЕНИЯ



Начало:
ул. Ленина (50°18'27", 44°49'23")




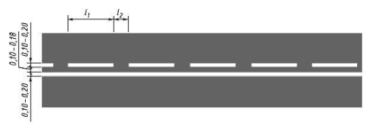




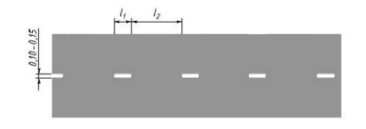
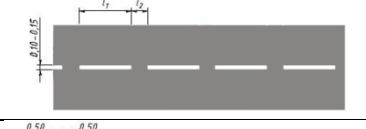

Конец:
ул. Котовская (50°18'47", 44°49'15")



СВОДНАЯ ВЕДОМОСТЬ ОБЪЕМОВ ГОРИЗОНТАЛЬНОЙ ДОРОЖНОЙ РАЗМЕТКИ

№ п.п.	Местоположение			Длина, м	Номер по ГОСТ Р 51256-2011	Статус	Примечание
	сторона	начало, м	конец, м				
1	2	3	4	5	6	7	8
1	Ось	6	25	19,4	1.7	Требуется	
2	Слева	11	30	18,8	1.16.2	Требуется	
3	Слева	19	26	7	1.2	Требуется	
4	Слева	20	28	7,7	1.2	Требуется	
5	Слева	25	33	8	1.16.3	Требуется	
6	Слева	28	37	9,2	1.16.2	Требуется	
7	Слева	28	32	4,5	1.2	Требуется	
8	Слева	29	34	4,8	1.11	Требуется	
9	Слева	32	38	5,5	1.7	Требуется	
10	Слева	32	47	14,7	1.1	Требуется	
11	Слева	33	36	3,4	1.7	Требуется	
12	Слева	36	40	4,4	1.11	Требуется	
13	Ось	41	61	20	1.1	Установлен	
14	Ось	61	127	65,8	1.6	Установлен	
15	Ось	127	147	20	1.1	Установлен	
16	Слева	136	160	23,9	1.6	Требуется	
17	Слева	146	156	10,3	1.13	Требуется	
18	Ось	147	176	29,2	1.7	Требуется	
19	Слева	147	167	20	1.1	Требуется	
20	Слева	157	168	11	1.7	Требуется	
21	Ось	176	196	20	1.1	Установлен	
22	Ось	196	246	50	1.6	Установлен	
23	Ось	246	292	46,2	1.5	Установлен	
24	Ось	292	342	50	1.6	Установлен	
25	Ось	342	362	20	1.1	Установлен	
26	Ось	362	416	54,3	1.7	Установлен	
27	Ось	390	417	27,1	1.7	Установлен	
28	Ось	417	437	20	1.1	Установлен	
29	Ось	437	487	50	1.6	Установлен	
30	Ось	487	566	79,2	1.5	Установлен	
31	Ось	566	616	50	1.6	Установлен	
32	Ось	616	636	20	1.1	Требуется	
33	Ось	636	653	17	1.7	Требуется	

Номер по ГОСТ Р 51256-2011	Форма, цвет, размеры в м	Назначение	Длина, м.	Площадь, м2
1.1		Разделяет транспортные потоки противоположных направлений и обозначает границы полос движения в опасных местах на дорогах; обозначает границы проезжей части, на которые въезд запрещен; обозначает границы стояночных мест транспортных средств	154,7	23,2

Номер по ГОСТ Р 51256-2011	Форма, цвет, размеры в м	Назначение	Длина, мм.	Площадь, м2
1.11		Разделяет транспортные потоки противоположных или попутных направлений на участках дорог, где перестроение разрешено только из одной полосы; обозначает места, где необходимо разрешить движение только со стороны прерывистой линии (в местах разворота, въезда и выезда с прилегающей территории)	9,2	2,4
1.13		Указывает место, где водитель должен при необходимости остановиться, уступая дорогу транспортным средствам, движущимся по пересекаемой дороге	10,3	1,5
1.16.2		Обозначает островки, разделяющие транспортные потоки одного направления. Размеры и углы наклона линий разметки - как для разметки 1.16.1	27,9	100,5
1.16.3		Обозначает островки в местах слияния транспортных потоков. Размеры и углы наклона линий разметки - как для разметки 1.16.1	8	28,7
1.2		Обозначает край проезжей части	19,2	3,8
1.5		Разделяет транспортные потоки противоположных направлений на дорогах, имеющих две или три полосы; обозначает границы полос движения при наличии двух и более полос, предназначенных для движения в одном направлении	125,4	4,7
1.6		Предупреждает о приближении к разметке 1.1 или 1.11, которая разделяет транспортные потоки противоположных или попутных направлений	289,7	32,6
1.7		Обозначает полосы движения в пределах перекрестка	167	12,5

	Итого	
	Цвет разметки	Площадь, м2
1	Белый	210,01

ВЕДОМОСТЬ РАЗМЕЩЕНИЯ ДОРОЖНЫХ ЗНАКОВ

№ п.п.	Местоположение		Наименование знака, указателя	Номер по ГОСТ Р 52290-2004	Типоразмер	Способ установки	Примечание
	сторона	по оси, м					
1	2	3	4	5	6	7	8
1	Слева	43	Уступите дорогу	2.4	П	Стойка	Установлен
2	Слева	43	Движение прямо или направо	4.1.4	П	Стойка	Требуется
3	Справа	143	Главная дорога	2.1	П	Стойка	Требуется
4	Слева	146	Уступите дорогу	2.4	П	Стойка	Требуется
5	Слева	177	Главная дорога	2.1	П	Стойка	Требуется
6	Слева	177	Движение прямо или направо	4.1.4	П	Стойка	Требуется
7	Справа	254	Уступите дорогу	2.4	П	Стойка	Требуется
8	Справа	363	Направление главной дороги	8.13	П	Стойка	Требуется
9	Справа	363	Уступите дорогу	2.4	П	Стойка	Установлен
10	Слева	417	Направление главной дороги	8.13	П	Стойка	Требуется
11	Слева	417	Главная дорога	2.1	П	Стойка	Требуется
12	Справа	630	Главная дорога	2.1	П	Стойка	Требуется

Итого							12
Дорожных знаков всего установлено							2
Уступите дорогу						2.4	2
Дорожных знаков всего требуется							10
Главная дорога						2.1	4
Уступите дорогу						2.4	2
Движение прямо или направо						4.1.4	2
Направление главной дороги						8.13	2
Дорожных знаков всего демонтировать							0
Дорожных знаков всего временных							0

ВЕДОМОСТЬ ОПОР ОСВЕЩЕНИЯ И КОНТАКТНЫХ СЕТЕЙ

№ п.п.	Местоположение		Назначение опоры	Тип опоры	Установлена / Требуется / Демонтировать	Примечание
	сторона	по оси, м				
1	2	3	4	5	6	7
1	Справа	16	Освещение	Бетон	Установлена	Фонарь, 1 шт.
2	Справа	47	Освещение	Бетон	Требуется	Фонарь, 1 шт.
3	Справа	106	Освещение	Бетон	Установлена	Фонарь, 1 шт.
4	Справа	173	Освещение	Бетон	Установлена	Фонарь, 1 шт.
5	Справа	211	Освещение	Бетон	Установлена	Фонарь, 1 шт.
6	Справа	265	Освещение	Бетон	Установлена	Фонарь, 1 шт.
7	Справа	308	Освещение	Бетон	Установлена	Фонарь, 1 шт.
8	Справа	329	Освещение	Бетон	Требуется	Фонарь, 1 шт.
9	Слева	397	Освещение	Бетон	Установлена	Фонарь, 1 шт.
10	Слева	431	Освещение	Бетон	Требуется	Фонарь, 1 шт.
11	Слева	470	Освещение	Бетон	Требуется	Фонарь, 1 шт.
12	Слева	520	Освещение	Бетон	Требуется	Фонарь, 1 шт.
13	Слева	570	Освещение	Бетон	Требуется	Фонарь, 1 шт.
14	Слева	621	Освещение	Бетон	Установлена	Фонарь, 1 шт.
15	Слева	646	Освещение	Бетон	Установлена	Фонарь, 1 шт.

	Итого					
1	Опор установлено, шт					9
2	Опор требуется, шт					6
3	Опор демонтировать, шт					0
4	Протяженность линии освещения			Начало, м	Конец, м	Длина, м
	Слева			397	646	249
	Справа			16	329	313

ВЕДОМОСТЬ ПЕШЕХОДНЫХ ДОРОЖЕК, ТРОТУАРОВ

№ п.п.	Местоположение			Длина, м	Площадь, м2	Тип покрытия	Категория	Примечание
	сторона	начало, м	конец, м					
1	2	3	4	5	6	7	8	9
1	Слева	416	653	237	361,5	а/б		Установлен
2	Слева	32	126	94	289,8	а/б		Установлен

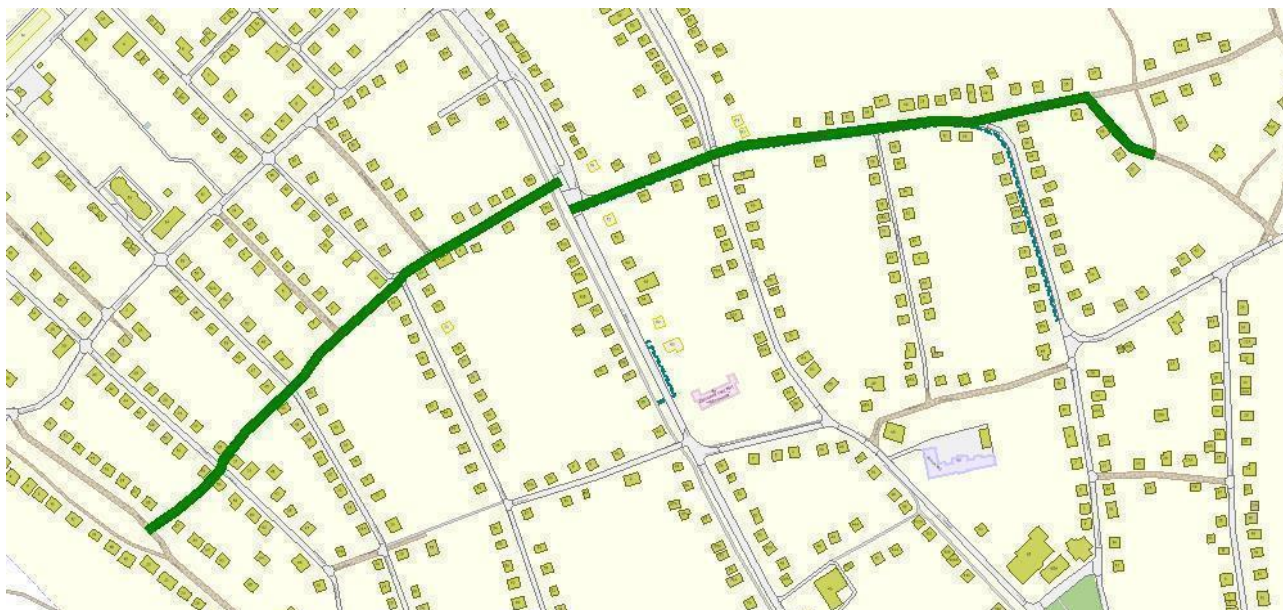
Итого		Площадь, м2	Длина, м
1	Тротуаров всего	651,3	331
	В зоне озеленения	0	0
	Примыкающий к ПЧ	0	0
	–	651,3	331
2	Покрытий по типам		
	а/б	651,3	331
	пгс	0	0
	пл	0	0
	гр	0	0
	щбн	0	0
3	Покрытий по статусам		
	Установлен	651,3	331
	Требуется	0	0

ВЕДОМОСТЬ РАЗМЕЩЕНИЯ ПЕШЕХОДНЫХ ОГРАЖДЕНИЙ

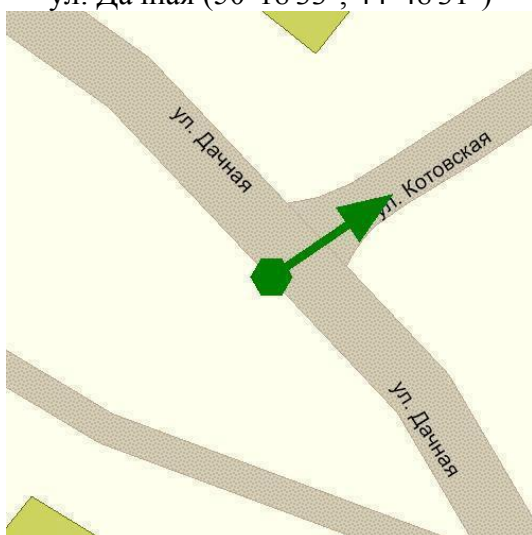
№ п/п	Начало, м	Конец, м	Длина, м	Расположение	Тип	Высота, м	Материал	Зона расположения	Статус
1	2	3	4	5	6	7	8	9	10
1	46	85	41	Слева	Направляющие	1,0	Сталь	Гр.1 (вдоль тротуаров)	Установлен
2	87	147	105	Слева	Направляющие	1,0	Сталь	Гр.1 (вдоль тротуаров)	Установлен

ул. Котовская
КМ: 0,000- 1,217

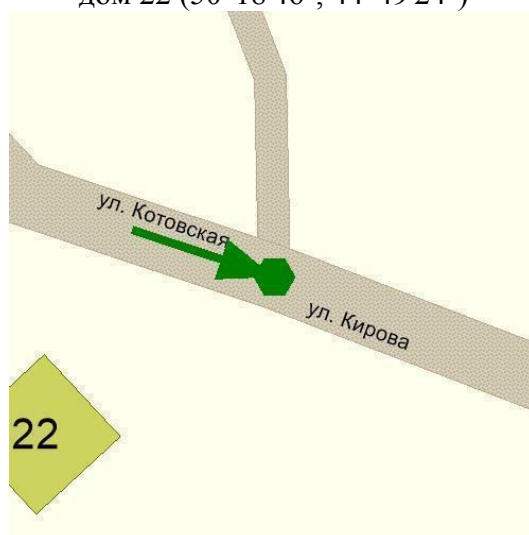
СХЕМА РАСПОЛОЖЕНИЯ



Начало:
ул. Дачная ($50^{\circ}18'33''$, $44^{\circ}48'31''$)



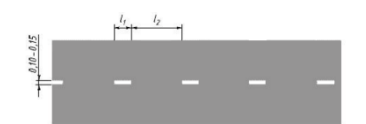
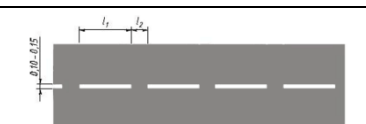



Конец:
дом 22 ($50^{\circ}18'46''$, $44^{\circ}49'24''$)



СВОДНАЯ ВЕДОМОСТЬ ОБЪЕМОВ ГОРИЗОНТАЛЬНОЙ ДОРОЖНОЙ РАЗМЕТКИ

№ п.п.	Местоположение			Длина, м	Номер по ГОСТ Р 51256-2011	Статус	Примечание
	сторона	начало, м	конец, м				
1	2	3	4	5	6	7	8
1	Ось	574	590	16,4	1.16.2	Требуется	
2	Ось	585	605	20	1.1	Требуется	
3	Ось	604	699	95,4	1.6	Требуется	
4	Ось	700	720	20	1.1	Требуется	
5	Ось	720	741	21,4	1.7	Требуется	
6	Ось	741	761	20	1.1	Требуется	
7	Ось	761	811	50	1.6	Требуется	
8	Ось	811	819	7,7	1.5	Требуется	
9	Ось	819	869	50	1.6	Требуется	
10	Ось	869	889	20	1.1	Требуется	
11	Ось	889	906	17,1	1.7	Требуется	
12	Ось	906	926	20	1.1	Требуется	
13	Ось	926	973	47,4	1.6	Требуется	
14	Ось	973	993	20	1.1	Требуется	
15	Ось	993	1017	24	1.7	Требуется	

Номер по ГОСТ Р 51256-2011	Форма, цвет, размеры в м	Назначение	Длина, мм.	Площадь, м ²
1.1		Разделяет транспортные потоки противоположных направлений и обозначает границы полос движения в опасных местах на дорогах; обозначает границы проезжей части, на которые въезд запрещен; обозначает границы стояночных мест транспортных средств	120	18
1.16.2		Обозначает островки, разделяющие транспортные потоки одного направления. Размеры и углы наклона линий разметки - как для разметки 1.16.1	16,4	58,9
1.5		Разделяет транспортные потоки противоположных направлений на дорогах, имеющих две или три полосы; обозначает границы полос движения при наличии двух и более полос, предназначенных для движения в одном направлении	7,7	0,3
1.6		Предупреждает о приближении к разметке 1.1 или 1.11, которая разделяет транспортные потоки противоположных или попутных направлений	242,8	27,3
1.7		Обозначает полосы движения в пределах перекрестка	62,5	4,7

	Итого	
	Цвет разметки	Площадь, м ²
1	Белый	109,22

ВЕДОМОСТЬ РАЗМЕЩЕНИЯ ДОРОЖНЫХ ЗНАКОВ

№ п.п.	Местоположение		Наименование знака, указателя	Номер по ГОСТ Р 52290-2004	Типоразмер	Способ установки	Примечание
	сторона	по оси, м					
1	2	3	4	5	6	7	8
1	Справа	93	Уступите дорогу	2.4	П	Опора	Требуется
2	Слева	114	Уступите дорогу	2.4	П	Стойка	Требуется
3	Справа	204	Уступите дорогу	2.4	П	Стойка	Требуется
4	Слева	223	Уступите дорогу	2.4	П	Стойка	Требуется
5	Справа	362	Уступите дорогу	2.4	П	Стойка	Требуется
6	Слева	395	Уступите дорогу	2.4	П	Стойка	Установлен
7	Слева	395	Конец главной дороги	2.2	П	Стойка	Требуется
8	Справа	406	Главная дорога	2.1	П	Стойка	Требуется
9	Слева	427	Главная дорога	2.1	П	Опора	Требуется
10	Справа	560	Движение направо	4.1.2	П	Стойка	Требуется
11	Справа	560	Уступите дорогу	2.4	П	Стойка	Требуется
12	Слева	596	Уступите дорогу	2.4	П	Стойка	Требуется
13	Слева	596	Конец главной дороги	2.2	П	Стойка	Требуется
14	Слева	596	Движение направо	4.1.2	П	Стойка	Требуется
15	Слева	646	Уступите дорогу	2.4	П	Стойка	Демонтировать
16	Слева	646	Конец главной дороги	2.2	П	Стойка	Требуется
17	Слева	646	Расстояние до объекта	8.1.1	П	Стойка	Требуется
18	Справа	668	Пересечение со второстепенной дорогой	2.3.1	П	Стойка	Демонтировать
19	Справа	718	Главная дорога	2.1	П	Опора	Требуется
20	Слева	741	Главная дорога	2.1	П	Стойка	Требуется
21	Справа	889	Главная дорога	2.1	П	Стойка	Требуется
22	Слева	909	Главная дорога	2.1	П	Стойка	Требуется
23	Справа	993	Главная дорога	2.1	П	Стойка	Требуется
24	Слева	1016	Уступите дорогу	2.4	П	Стойка	Требуется

Итого							24
Дорожных знаков всего установлено							1
Уступите дорогу				2.4			1
Дорожных знаков всего требуется							21
Главная дорога				2.1			7
Конец главной дороги				2.2			3
Уступите дорогу				2.4			8
Движение направо				4.1.2			2
Расстояние до объекта				8.1.1			1
Дорожных знаков всего демонтировать							2
Пересечение со второстепенной дорогой				2.3.1			1
Уступите дорогу				2.4			1
Дорожных знаков всего временных							0

ВЕДОМОСТЬ ОПОР ОСВЕЩЕНИЯ И КОНТАКТНЫХ СЕТЕЙ

№ п.п.	Местоположение		Назначение опоры	Тип опоры	Установлена / Требуется / Демонтировать	Примечание
	сторона	по оси, м				
1	2	3	4	5	6	7
1	Справа	12	Освещение	Бетон	Требуется	Фонарь, 1 шт.
2	Слева	52	Освещение	Бетон	Требуется	Фонарь, 1 шт.
3	Слева	140	Освещение	Бетон	Требуется	Фонарь, 1 шт.
4	Слева	166	Освещение	Бетон	Требуется	Фонарь, 1 шт.
5	Справа	250	Освещение	Бетон	Требуется	Фонарь, 1 шт.
6	Справа	277	Освещение	Бетон	Требуется	Фонарь, 1 шт.
7	Слева	283	Освещение	Бетон	Установлена	Фонарь, 1 шт.
8	Слева	324	Освещение	Бетон	Требуется	Фонарь, 1 шт.
9	Слева	361	Освещение	Бетон	Требуется	Фонарь, 1 шт.
10	Слева	392	Освещение	Бетон	Требуется	Фонарь, 1 шт.
11	Слева	427	Освещение	Бетон	Установлена	Фонарь, 1 шт.
12	Слева	462	Освещение	Бетон	Требуется	Фонарь, 1 шт.
13	Слева	501	Освещение	Бетон	Требуется	Фонарь, 1 шт.
14	Слева	541	Освещение	Бетон	Требуется	Фонарь, 1 шт.
15	Справа	602	Освещение	Бетон	Установлена	Фонарь, 1 шт.
16	Справа	638	Освещение	Бетон	Установлена	Фонарь, 1 шт.
17	Справа	679	Освещение	Бетон	Установлена	Фонарь, 1 шт.
18	Справа	718	Освещение	Бетон	Установлена	Фонарь, 1 шт.
19	Справа	755	Освещение	Бетон	Установлена	Фонарь, 1 шт.
20	Справа	796	Освещение	Бетон	Установлена	Фонарь, 1 шт.
21	Справа	834	Освещение	Бетон	Установлена	Фонарь, 1 шт.
22	Слева	868	Освещение	Бетон	Требуется	Фонарь, 1 шт.
23	Справа	916	Освещение	Бетон	Установлена	Фонарь, 1 шт.
24	Справа	945	Освещение	Бетон	Установлена	Фонарь, 1 шт.
25	Справа	969	Освещение	Бетон	Установлена	Фонарь, 1 шт.
26	Справа	1003	Освещение	Бетон	Установлена	Фонарь, 1 шт.
27	Слева	1043	Освещение	Бетон	Требуется	Фонарь, 1 шт.
28	Слева	1076	Освещение	Бетон	Требуется	Фонарь, 1 шт.
29	Слева	1111	Освещение	Бетон	Установлена	Фонарь, 1 шт.
30	Слева	1133	Освещение	Бетон	Требуется	Фонарь, 1 шт.
31	Справа	1158	Освещение	Бетон	Установлена	Фонарь, 1 шт.
32	Справа	1203	Освещение	Бетон	Требуется	Фонарь, 1 шт.

	Итого					
1	Опор установлено, шт				15	
2	Опор требуется, шт				17	
3	Опор демонтировать, шт				0	
4	Протяженность линии освещения			Начало, м	Конец, м	Длина, м
	Слева			52	1133	1081
	Справа			12	1203	1191

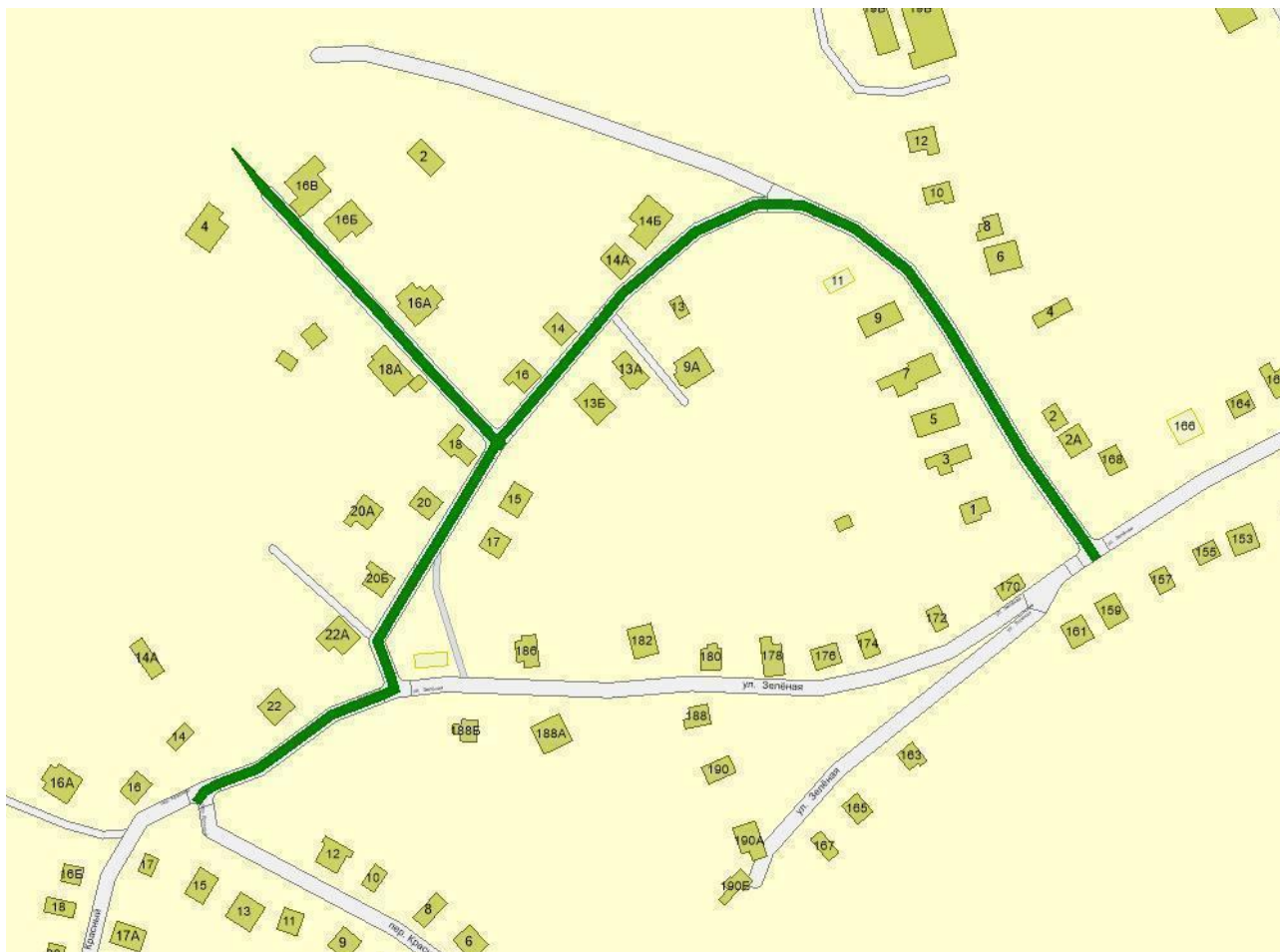
ВЕДОМОСТЬ ПЕШЕХОДНЫХ ДОРОЖЕК, ТРОТУАРОВ

№ п.п.	Местоположение			Длина, м	Площадь, м2	Тип покрытия	Категория	Примечание
	сторона	начало, м	конец, м					
1	2	3	4	5	6	7	8	9
1	Справа	581	723	142	193,6	а/б		Установлен
2	Ось	378	555	177	296,9	а/б		Установлен
3	Справа	735	896	161	228,4	а/б		Установлен
4	Справа	903	1031	128	203,6	а/б		Установлен

Итого		Площадь, м2	Длина, м
1	Тротуаров всего	922,5	608
	В зоне озеленения	0	0
	Примыкающий к ПЧ	0	0
	–	922,5	608
2	Покрытий по типам		
	а/б	922,5	608
	пгс	0	0
	пл	0	0
	гр	0	0
	щбн	0	0
3	Покрытий по статусам		
	Установлен	922,5	608
	Требуется	0	0

ул. Красная
КМ: 0,000- 0,689

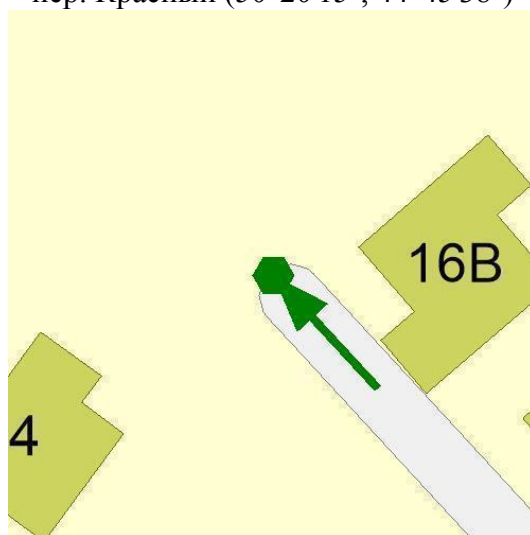
СХЕМА РАСПОЛОЖЕНИЯ



Начало:
ул. Зелёная (50°20'10", 44°45'54")



Конец:
пер. Красный (50°20'15", 44°45'38")



ВЕДОМОСТЬ РАЗМЕЩЕНИЯ ДОРОЖНЫХ ЗНАКОВ

№ п.п.	Местоположение		Наименование знака, указателя	Номер по ГОСТ Р 52290-2004	Типоразмер	Способ установки	Примечание
	сторона	по оси, м					
1	2	3	4	5	6	7	8
1	Слева	15	Уступите дорогу	2.4	II	Стойка	Требуется
2	Справа	26	Место остановки автобуса и (или) троллейбуса	5.16	I	Стойка	Установлен
3	Справа	26	Место остановки автобуса и (или) троллейбуса	5.16	I	Стойка	Требуется
4	Справа	447	Уступите дорогу	2.4	II	Стойка	Требуется

Итого							4
Дорожных знаков всего установлено							1
Место остановки автобуса и (или) троллейбуса						5.16	1
Дорожных знаков всего требуется							3
Уступите дорогу						2.4	2
Место остановки автобуса и (или) троллейбуса						5.16	1
Дорожных знаков всего демонтировать							0
Дорожных знаков всего временных							0

ВЕДОМОСТЬ ОПОР ОСВЕЩЕНИЯ И КОНТАКТНЫХ СЕТЕЙ

№ п.п.	Местоположение		Назначение опоры	Тип опоры	Установлена / Требуется / Демонтировать	Примечание
	сторона	по оси, м				
1	2	3	4	5	6	7
1	Слева	35	Освещение	Бетон	Требуется	Фонарь, 1 шт.
2	Справа	65	Освещение	Бетон	Установлена	Фонарь, 1 шт.
3	Слева	98	Освещение	Бетон	Требуется	Фонарь, 1 шт.
4	Слева	119	Освещение	Бетон	Установлена	Фонарь, 1 шт.
5	Справа	121	Освещение	Бетон	Установлена	Фонарь, 1 шт.
6	Справа	164	Освещение	Бетон	Требуется	Фонарь, 1 шт.
7	Справа	204	Освещение	Бетон	Требуется	Фонарь, 1 шт.
8	Справа	222	Освещение	Бетон	Требуется	Фонарь, 1 шт.
9	Справа	249	Освещение	Бетон	Установлена	Фонарь, 1 шт.
10	Справа	301	Освещение	Бетон	Установлена	Фонарь, 1 шт.
11	Справа	351	Освещение	Бетон	Установлена	Фонарь, 1 шт.
12	Справа	389	Освещение	Бетон	Требуется	Фонарь, 1 шт.
13	Справа	431	Освещение	Бетон	Требуется	Фонарь, 1 шт.

	Итого					
1	Опор установлено, шт					6
2	Опор требуется, шт					7
3	Опор демонтировать, шт					0
4	Протяженность линии освещения	Начало, м	Конец, м	Длина, м		
	Слева	35	119	84		
	Справа	65	431	366		

ВЕДОМОСТЬ РАЗМЕЩЕНИЯ ОСТАНОВОК ОБЩЕСТВЕННОГО ТРАНСПОРТА

№ п.п.	Местоположение павильона или указателя остановки			Название остановки	Наличие элементов			Площадь	Статус
	сторона	начало, м	конец, м		Посадочная площадка	Заездной карман	Павильон		
1	2	3	4	5	6	7	8	9	10
1	Правая	31	31	улица Зелёная	+	-	-		Существует

Итого		
1	Количество остановок	1
2	Количество пассажирских павильонов	0
3	По статусам	
	Существует	1
	Соответствует	0
	Не соответствует	1
	Требуется	0
	Демонтировать	0

ВЕДОМОСТЬ ПЕШЕХОДНЫХ ДОРОЖЕК, ТРОТУАРОВ

№ п.п.	Местоположение			Длина, м	Площадь, м2	Тип покрытия	Категория	Примечание
	сторона	начало, м	конец, м					
1	2	3	4	5	6	7	8	9
1	Справа	9	132	123	287,2	а/б		Установлен
2	Слева	279	549	270	233,1	а/б		Установлен

Итого		Площадь, м2	Длина, м
1	Тротуаров всего	520,3	393
	В зоне озеленения	0	0
	Примыкающий к ПЧ	0	0
	-	520,3	393
2	Покрытий по типам		
	а/б	520,3	393
	пгс	0	0
	пл	0	0
	гр	0	0
	щбн	0	0
3	Покрытий по статусам		
	Установлен	520,3	393
	Требуется	0	0

СВОДНАЯ ВЕДОМОСТЬ РАЗМЕЩЕНИЯ СИГНАЛЬНЫХ СТОЛБИКОВ

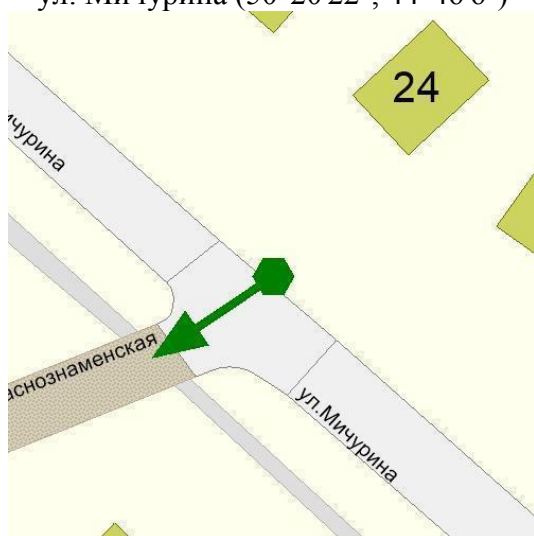
№ п/п	Начало, м	Конец, м	Длина, м	Количество, шт	Материал	Зона расположения	Высота	Статус
1	2	3	4	5	6	7	8	9
1	83	92	14	4	Полимерные материалы	Слева	0,8	Установлен

ул. Краснознаменная
КМ: 0,000- 0,218

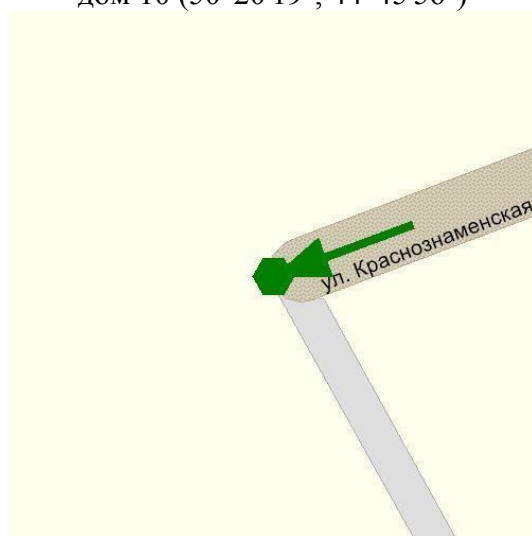
СХЕМА РАСПОЛОЖЕНИЯ



Начало:
ул. Мичурина ($50^{\circ}20'22''$, $44^{\circ}46'6''$)



Конец:
дом 10 ($50^{\circ}20'19''$, $44^{\circ}45'56''$)



ВЕДОМОСТЬ РАЗМЕЩЕНИЯ ДОРОЖНЫХ ЗНАКОВ

№ п.п.	Местоположение		Наименование знака, указателя	Номер по ГОСТ Р 52290-2004	Типоразмер	Способ установки	Примечание
	сторона	по оси, м					
1	2	3	4	5	6	7	8
1	Слева	15	Уступите дорогу	2.4	II	Стойка	Требуется

Итого							1
Дорожных знаков всего установлено							0
Дорожных знаков всего требуется							1
Уступите дорогу						2.4	1
Дорожных знаков всего демонтировать							0
Дорожных знаков всего временных							0

ВЕДОМОСТЬ ОПОР ОСВЕЩЕНИЯ И КОНТАКТНЫХ СЕТЕЙ

№ п.п.	Местоположение		Назначение опоры	Тип опоры	Установлена / Требуется / Демонтировать	Примечание
	сторона	по оси, м				
1	2	3	4	5	6	7
1	Справа	57	Освещение	Бетон	Установлена	Фонарь, 1 шт.
2	Справа	93	Освещение	Бетон	Установлена	Фонарь, 1 шт.
3	Справа	127	Освещение	Бетон	Установлена	Фонарь, 1 шт.
4	Справа	174	Освещение	Бетон	Требуется	Фонарь, 1 шт.

Итого							
1	Опор установлено, шт					3	
2	Опор требуется, шт					1	
3	Опор демонтировать, шт					0	
4	Протяженность линии освещения				Начало, м	Конец, м	Длина, м
	Слева						
	Справа				57	174	117

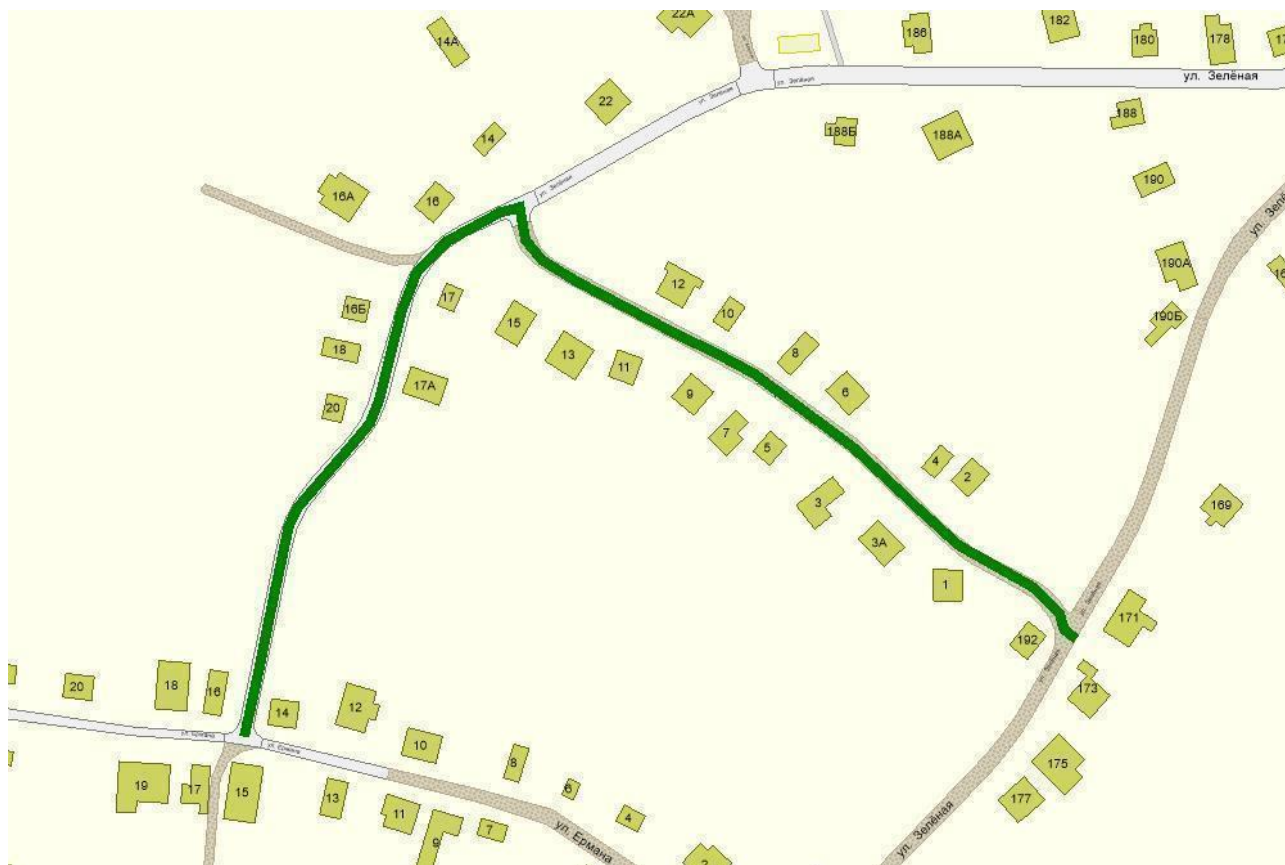
ВЕДОМОСТЬ ПЕШЕХОДНЫХ ДОРОЖЕК, ТРОТУАРОВ

№ п.п.	Местоположение			Длина, м	Площадь, м2	Тип покрытия	Категория	Примечание
	сторона	начало, м	конец, м					
1	2	3	4	5	6	7	8	9
1	Слева	209	218	9	132,8	а/б		Установлен

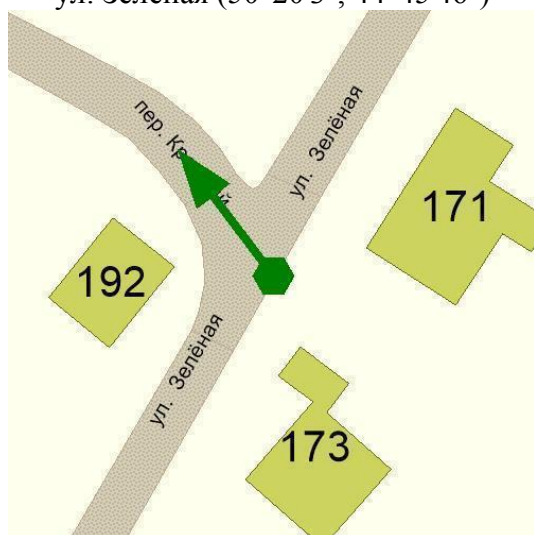
Итого							Площадь, м2	Длина, м
1	Тротуаров всего						132,8	9
	В зоне озеленения						0	0
	Примыкающий к ПЧ						0	0
	-						132,8	9
2	Покрытий по типам							
	а/б						132,8	9
	пгс						0	0
	пл						0	0
	гр						0	0
	щбн						0	0
3	Покрытий по статусам							
	Установлен						132,8	9
	Требуется						0	0

**пер. Красный
КМ: 0,000- 0,433**

СХЕМА РАСПОЛОЖЕНИЯ



Начало:
ул. Зелёная (50°20'3", 44°45'46")



Конец:
ул. Ермана (50°20'2", 44°45'32")



ВЕДОМОСТЬ РАЗМЕЩЕНИЯ ДОРОЖНЫХ ЗНАКОВ

№ п.п.	Местоположение		Наименование знака, указателя	Номер по ГОСТ Р 52290-2004	Типоразмер	Способ установки	Примечание
	сторона	по оси, м					
1	2	3	4	5	6	7	8
1	Справа	227	Уступите дорогу	2.4	П	Стойка	Требуется
2	Справа	273	Уступите дорогу	2.4	П	Стойка	Требуется
3	Справа	329	Конец главной дороги	2.2	П	Опора	Требуется
4	Справа	329	Расстояние до объекта	8.1.1	П	Опора	Требуется
5	Справа	427	Конец главной дороги	2.2	П	Стойка	Требуется
6	Справа	427	Уступите дорогу	2.4	П	Стойка	Требуется

Итого							6
Дорожных знаков всего установлено							0
Дорожных знаков всего требуется							6
	Конец главной дороги					2.2	2
	Уступите дорогу					2.4	3
	Расстояние до объекта					8.1.1	1
Дорожных знаков всего демонтировать							0
Дорожных знаков всего временных							0

ВЕДОМОСТЬ ОПОР ОСВЕЩЕНИЯ И КОНТАКТНЫХ СЕТЕЙ



№ п.п.	Местоположение		Назначение опоры	Тип опоры	Установлена / Требуется / Демонтировать	Примечание
	сторона	по оси, м				
1	2	3	4	5	6	7
1	Слева	0	Освещение	Бетон	Требуется	Фонарь, 1 шт.
2	Справа	22	Освещение	Бетон	Требуется	Фонарь, 1 шт.
3	Справа	44	Освещение	Бетон	Установлена	Фонарь, 1 шт.
4	Слева	83	Освещение	Бетон	Требуется	Фонарь, 1 шт.
5	Слева	111	Освещение	Бетон	Установлена	Фонарь, 1 шт.
6	Слева	161	Освещение	Бетон	Установлена	Фонарь, 1 шт.
7	Слева	184	Освещение	Бетон	Требуется	Фонарь, 1 шт.
8	Слева	241	Освещение	Бетон	Требуется	Фонарь, 1 шт.
9	Справа	272	Освещение	Бетон	Установлена	Фонарь, 1 шт.
10	Справа	329	Освещение	Бетон	Установлена	Фонарь, 1 шт.

	Итого						
1	Опор установлено, шт					5	
2	Опор требуется, шт					5	
3	Опор демонтировать, шт					0	
4	Протяженность линии освещения				Начало, м	Конеч, м	Длина, м
	Слева				0	241	241
	Справа				22	329	307

ул. Крупской
КМ: 0,000- 0,970

СВОДНАЯ ВЕДОМОСТЬ ОБЪЕМОВ ГОРИЗОНТАЛЬНОЙ ДОРОЖНОЙ РАЗМЕТКИ

№ п.п.	Местоположение			Длина, м	Номер по ГОСТ Р 51256-2011	Статус	Примечание
	сторона	начало, м	конец, м				
1	2	3	4	5	6	7	8
1	Ось	146	150	5,4	1.14.1	Требуется	желтая; полос: 6

Номер по ГОСТ Р 51256-2011	Форма, цвет, размеры в м	Назначение	Длина, мм.	Площадь, м2
1.14.1		Обозначает пешеходный переход при 4,00 <= P <= 6,00	5,4	9,6
1.14.1 желтая		Обозначает пешеходный переход при 4,00 <= P <= 6,00	5,4	12

Итого		Площадь, м2
	Цвет разметки	
1	Белый	9,6
2	Желтый	12

ВЕДОМОСТЬ РАЗМЕЩЕНИЯ ДОРОЖНЫХ ЗНАКОВ

№ п.п.	Местоположение		Наименование знака, указателя	Номер по ГОСТ Р 52290-2004	Типоразмер	Способ установки	Примечание
	сторона	по оси, м					
1	2	3	4	5	6	7	8
1	Слева	3	Уступите дорогу	2.4	П	Стойка	Требуется
2	Справа	96	Главная дорога	2.1	П	Стойка	Требуется
3	Справа	96	Направление главной дороги	8.13	П	Стойка	Требуется
4	Слева	122	Главная дорога	2.1	П	Стойка	Требуется
5	Слева	122	Направление главной дороги	8.13	П	Стойка	Требуется
6	Справа	132	Ограничение высоты	3.13	П	Кронштейн	Требуется
7	Справа	132	Ограничение высоты	3.13	П	Кронштейн	Требуется
8	Справа	144	Пешеходный переход	5.19.1	П	Стойка	Требуется (на желтом фоне)
9	Справа	144	Пешеходный переход	5.19.2	П	Стойка	Требуется (на желтом фоне)
10	Слева	147	Пешеходный переход	5.19.2	П	Стойка	Требуется (на желтом фоне)
11	Слева	147	Пешеходный переход	5.19.1	П	Стойка	Требуется (на желтом фоне)
12	Ось	179	Ограничение высоты	3.13	П	Кронштейн	Требуется
13	Ось	179	Ограничение высоты	3.13	П	Кронштейн	Требуется
14	Ось	254	Ограничение высоты	3.13	П	Кронштейн	Требуется
15	Ось	254	Ограничение высоты	3.13	П	Кронштейн	Требуется
16	Слева	829	Уступите дорогу	2.4	П	Стойка	Требуется
17	Слева	829	Направление главной дороги	8.13	П	Стойка	Требуется

Итого	17
Дорожных знаков всего установлено	0
Дорожных знаков всего требуется	17
Главная дорога	2.1
Уступите дорогу	2.4
Ограничение высоты	3.13
Пешеходный переход	5.19.1
Пешеходный переход	5.19.2
Направление главной дороги	8.13
Дорожных знаков всего демонтировать	0
Дорожных знаков всего временных	0

ВЕДОМОСТЬ ОПОР ОСВЕЩЕНИЯ И КОНТАКТНЫХ СЕТЕЙ

№ п.п.	Местоположение		Назначение опоры	Тип опоры	Установлена / Требуется / Демонтировать	Примечание
	сторона	по оси, м				
1	2	3	4	5	6	7
1	Слева	66	Освещение	Бетон	Установлена	Фонарь, 1 шт.
2	Слева	100	Освещение	Бетон	Установлена	Фонарь, 1 шт.
3	Слева	199	Освещение	Бетон	Установлена	Фонарь, 1 шт.
4	Справа	220	Освещение	Бетон	Требуется	Фонарь, 1 шт.
5	Слева	260	Освещение	Бетон	Установлена	Фонарь, 1 шт.
6	Слева	291	Освещение	Бетон	Установлена	Фонарь, 1 шт.
7	Слева	343	Освещение	Бетон	Установлена	Фонарь, 1 шт.
8	Слева	381	Освещение	Бетон	Требуется	Фонарь, 1 шт.
9	Слева	406	Освещение	Бетон	Требуется	Фонарь, 1 шт.
10	Слева	436	Освещение	Бетон	Установлена	Фонарь, 1 шт.
11	Слева	479	Освещение	Бетон	Установлена	Фонарь, 1 шт.
12	Слева	510	Освещение	Бетон	Установлена	Фонарь, 1 шт.
13	Слева	540	Освещение	Бетон	Требуется	Фонарь, 1 шт.
14	Слева	568	Освещение	Бетон	Установлена	Фонарь, 1 шт.
15	Слева	602	Освещение	Бетон	Установлена	Фонарь, 1 шт.
16	Слева	648	Освещение	Бетон	Требуется	Фонарь, 1 шт.
17	Слева	700	Освещение	Бетон	Требуется	Фонарь, 1 шт.
18	Слева	750	Освещение	Бетон	Требуется	Фонарь, 1 шт.
19	Слева	774	Освещение	Бетон	Требуется	Фонарь, 1 шт.
20	Справа	799	Освещение	Бетон	Установлена	Фонарь, 1 шт.

	Итого					
1	Опор установлено, шт				12	
2	Опор требуется, шт				8	
3	Опор демонтировать, шт				0	
4	Протяженность линии освещения			Начало, м	Конец, м	Длина, м
	Слева			66	774	708
	Справа			220	799	579

ВЕДОМОСТЬ РАЗМЕЩЕНИЯ ПЕШЕХОДНЫХ ПЕРЕХОДОВ

№ п.п.	Местоположение		Номер разметки по ГОСТ Р 51256-2011	Соответствие НПА	Примечание
	начало, м	конец, м			
1	2	3	4	5	6
1	146	150	1.14.1		Волгоградская обл. КОТОВСКИЙ район, ул. Крупской Количество полос: 6 Тип перехода: регулируемый

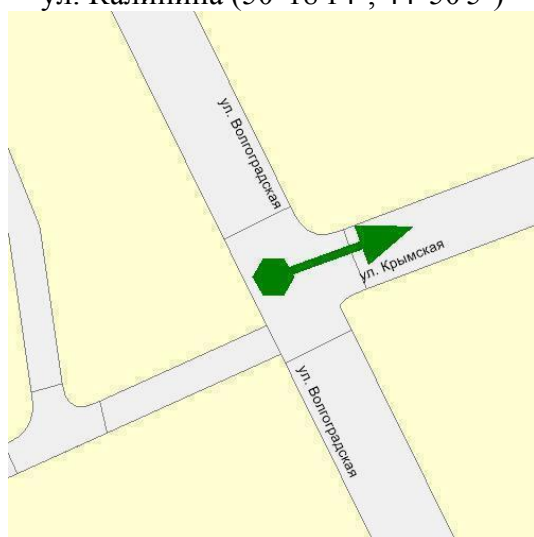
	Итого				
1.	Пешеходных переходов				1

ул. Крымская
КМ: 0,000- 0,212

СХЕМА РАСПОЛОЖЕНИЯ



Начало:
ул. Калинина (50°18'14", 44°50'5")



Конец:
(50°18'16", 44°50'15")



ВЕДОМОСТЬ РАЗМЕЩЕНИЯ ДОРОЖНЫХ ЗНАКОВ

№ п.п.	Местоположение		Наименование знака, указателя	Номер по ГОСТ Р 52290-2004	Типоразмер	Способ установки	Примечание
	сторона	по оси, м					
1	2	3	4	5	6	7	8
1	Слева	36	Уступите дорогу	2.4	П	Стойка	Установлен

Итого							1
Дорожных знаков всего установлено							1
Уступите дорогу						2.4	1
Дорожных знаков всего требуется							0
Дорожных знаков всего демонтировать							0
Дорожных знаков всего временных							0

ВЕДОМОСТЬ ОПОР ОСВЕЩЕНИЯ И КОНТАКТНЫХ СЕТЕЙ

№ п.п.	Местоположение		Назначение опоры	Тип опоры	Установлена / Требуется / Демонтировать	Примечание
	сторона	по оси, м				
1	2	3	4	5	6	7
1	Слева	37	Освещение	Бетон	Требуется	Фонарь, 1 шт.
2	Слева	58	Освещение	Бетон	Требуется	Фонарь, 1 шт.
3	Слева	91	Освещение	Бетон	Установлена	Фонарь, 2 шт.
4	Слева	106	Освещение	Бетон	Установлена	Фонарь, 1 шт.
5	Слева	143	Освещение	Бетон	Требуется	Фонарь, 1 шт.
6	Слева	171	Освещение	Бетон	Требуется	Фонарь, 1 шт.
7	Слева	197	Освещение	Бетон	Установлена	Фонарь, 1 шт.

Итого							
1	Опор установлено, шт					3	
2	Опор требуется, шт					4	
3	Опор демонтировать, шт					0	
4	Протяженность линии освещения				Начало, м	Конец, м	Длина, м
	Слева				37	197	160
	Справа						