

ОПИСАНИЕ МЕСТОПОЛОЖЕНИЯ ГРАНИЦ

Публичный сервитут для использования земель и земельных участков в целях эксплуатации
линейного объекта системы газоснабжения федерального значения:

**"Линейное сооружение - производственно-технологический комплекс распределительного
газопровода Коробки-Сторожевка"**

(наименование объекта, местоположение границ которого описано (далее - объект)

Раздел 1

Сведения об объекте		
№ п/п	Характеристики объекта	Описание характеристик
1	2	3
1	Местоположение объекта	Россия, Волгоградская область, Котовский район (Городское поселение г. Котово, Бурлукское сельское поселение, Мирошниковское сельское поселение, Мокроольховское сельское поселение); Жирновский район (Тетеревятское сельское поселение, Бородочевское сельское поселение).
2	Площадь объекта ± величина погрешности определения площади ($P \pm \Delta P$)	2 884 271 ± 594 м²
3	Иные характеристики объекта	Публичный сервитут в отношении земель и земельных участков в целях эксплуатации линейного объекта системы газоснабжения федерального значения "Линейное сооружение - производственно-технологический комплекс распределительного газопровода Коробки- Сторожевка" (в соответствии с п. 3 ст. 3.6 Федерального закона от 25.10.2001 № 137-ФЗ «О введении в действие Земельного кодекса Российской Федерации»).

ОПИСАНИЕ МЕСТОПОЛОЖЕНИЯ ГРАНИЦ

Публичный сервитут для использования земель и земельных участков в целях эксплуатации
линейного объекта системы газоснабжения федерального значения:

"Линейное сооружение - производственно-технологический комплекс распределительного
газопровода Коробки-Сторожевка"

Сведения о местоположении границ объекта					
1. Система координат МСК-34, зона 2					
2. Сведения о характерных точках границ объекта					
Обозначение характерных точек границ	Координаты, м		Метод определения координат характерной точки	Средняя квадратическая погрешность положения характерной точки (Mt), м	Описание обозначения точки на местности (при наличии)
	X	Y			
1	2	3	4	5	6
1	663 374,29	2 201 490,09	Аналитический метод	0,10	—
2	663 466,18	2 201 610,94		0,10	
3	663 468,14	2 201 613,96		0,10	
4	663 469,79	2 201 617,60		0,10	
5	663 470,27	2 201 619,09		0,10	
6	663 471,43	2 201 619,83		0,10	
7	663 474,53	2 201 622,35		0,10	
8	663 477,19	2 201 625,33		0,10	
9	663 549,09	2 201 720,16		0,10	
10	663 551,01	2 201 723,12		0,10	
11	663 552,67	2 201 726,75		0,10	
12	663 553,72	2 201 730,61		0,10	
13	663 554,15	2 201 734,58		0,10	
14	663 553,93	2 201 738,57		0,10	
15	663 553,35	2 201 741,98		0,10	
16	663 593,45	2 201 796,09		0,10	
17	663 663,23	2 201 879,00		0,10	
18	663 664,50	2 201 880,65		0,10	
19	663 696,16	2 201 925,35		0,10	
20	663 726,31	2 201 960,80		0,10	
21	663 727,28	2 201 962,02		0,10	
22	663 737,14	2 201 975,21		0,10	
23	663 738,16	2 201 976,60		0,10	
24	663 755,50	2 202 001,10		0,10	
25	663 777,05	2 202 026,93		0,10	
26	663 795,53	2 202 048,61		0,10	
27	663 829,94	2 202 079,34		0,10	
28	663 912,15	2 202 151,99		0,10	
29	664 104,92	2 202 318,08		0,10	
30	664 126,01	2 202 335,09		0,10	
31	664 246,42	2 202 423,49		0,10	
32	664 247,97	2 202 424,72		0,10	
33	664 447,33	2 202 585,09		0,10	
34	664 448,42	2 202 586,00		0,10	
35	664 454,33	2 202 591,13		0,10	
36	664 467,32	2 202 600,51		0,10	
37	664 468,49	2 202 601,41		0,10	
38	664 469,73	2 202 602,50		0,10	
39	664 474,67	2 202 607,10		0,10	
40	664 542,66	2 202 658,25		0,10	
41	664 543,08	2 202 658,58		0,10	
42	664 549,54	2 202 663,67		0,10	
43	664 550,66	2 202 664,55		0,10	
44	664 563,39	2 202 675,21		0,10	
45	664 564,69	2 202 676,37		0,10	
46	664 566,07	2 202 677,82		0,10	
47	664 567,34	2 202 679,37		0,10	

ОПИСАНИЕ МЕСТОПОЛОЖЕНИЯ ГРАНИЦ

Публичный сервитут для использования земель и земельных участков в целях эксплуатации
линейного объекта системы газоснабжения федерального значения:

"Линейное сооружение - производственно-технологический комплекс распределительного
газопровода Коробки-Сторожевка"

1	2	3	4	5	6
48	664 568,47	2 202 681,01	Аналитический метод	0,10	—
49	664 569,47	2 202 682,75		0,10	
50	664 570,70	2 202 685,48		0,10	
51	664 571,34	2 202 687,38		0,10	
52	664 571,82	2 202 689,32		0,10	
53	664 572,15	2 202 691,29		0,10	
54	664 572,22	2 202 692,00		0,10	
55	664 664,83	2 202 704,77		0,10	
56	664 663,20	2 202 680,24		0,10	
57	664 663,52	2 202 679,45		0,10	
58	664 664,51	2 202 679,30		0,10	
59	664 665,09	2 202 680,11		0,10	
60	664 667,45	2 202 715,56		0,10	
61	664 667,12	2 202 716,34		0,10	
62	664 666,13	2 202 716,50		0,10	
63	664 665,55	2 202 715,68		0,10	
64	664 664,96	2 202 706,71		0,10	
65	664 572,34	2 202 693,94		0,10	
66	664 572,34	2 202 694,28		0,10	
67	664 572,37	2 202 716,43		0,10	
68	664 572,33	2 202 718,07		0,10	
69	664 571,74	2 202 731,31		0,10	
70	664 570,45	2 202 751,56		0,10	
71	664 570,33	2 202 753,04		0,10	
72	664 569,36	2 202 761,79		0,10	
73	664 569,21	2 202 762,98		0,10	
74	664 563,69	2 202 804,32		0,10	
75	664 562,19	2 202 814,05		0,10	
76	664 598,40	2 202 902,90		0,10	
77	664 603,95	2 202 914,03		0,10	
78	664 611,21	2 202 928,61		0,10	
79	664 628,66	2 202 960,77		0,10	
80	664 727,05	2 203 079,73		0,10	
81	664 798,24	2 203 162,51		0,10	
82	664 799,55	2 203 164,17		0,10	
83	664 800,66	2 203 165,84		0,10	
84	664 801,62	2 203 167,59		0,10	
85	665 141,10	2 203 844,17		0,10	
86	665 284,76	2 204 049,95		0,10	
87	665 325,19	2 204 090,95		0,10	
88	665 348,26	2 204 106,47		0,10	
89	665 364,16	2 204 115,45		0,10	
90	665 397,08	2 204 127,75		0,10	
91	665 437,29	2 204 142,09		0,10	
92	665 458,99	2 204 150,35		0,10	
93	665 460,40	2 204 150,93		0,10	
94	665 467,38	2 204 154,09		0,10	
95	665 480,26	2 204 158,41		0,10	
96	665 481,65	2 204 158,92		0,10	
97	665 483,47	2 204 159,75		0,10	
98	665 601,45	2 204 218,69		0,10	
99	665 602,72	2 204 219,37		0,10	
100	665 630,50	2 204 234,33		0,10	
101	665 631,78	2 204 235,07		0,10	
102	665 742,59	2 204 303,59		0,10	

ОПИСАНИЕ МЕСТОПОЛОЖЕНИЯ ГРАНИЦ

Публичный сервитут для использования земель и земельных участков в целях эксплуатации
линейного объекта системы газоснабжения федерального значения:

"Линейное сооружение - производственно-технологический комплекс распределительного
газопровода Коробки-Сторожевка"

1	2	3	4	5	6
103	666 041,56	2 204 482,35	Аналитический метод	0,10	—
104	666 043,13	2 204 483,36		0,10	
105	666 044,72	2 204 484,58		0,10	
106	666 046,20	2 204 485,92		0,10	
107	666 048,15	2 204 487,96		0,10	
108	666 057,67	2 204 493,20		0,10	
109	666 058,56	2 204 494,22		0,10	
110	666 089,57	2 204 575,04		0,10	
111	666 993,02	2 204 776,60		0,10	
112	667 405,69	2 204 871,57		0,10	
113	668 054,49	2 205 016,83		0,10	
114	668 100,31	2 205 023,12		0,10	
115	668 101,50	2 205 023,37		0,10	
116	668 275,98	2 205 098,80		0,10	
117	668 337,79	2 204 936,78		0,10	
118	668 337,62	2 204 936,85		0,10	
119	668 329,92	2 204 938,89		0,10	
120	668 329,85	2 204 938,90		0,10	
121	668 304,61	2 204 943,59		0,10	
122	668 303,79	2 204 943,36		0,10	
123	668 303,52	2 204 942,40		0,10	
124	668 304,26	2 204 941,72		0,10	
125	668 329,47	2 204 937,04		0,10	
126	668 336,96	2 204 935,07		0,10	
127	668 340,04	2 204 933,81		0,10	
128	668 340,15	2 204 933,77		0,10	
129	668 343,72	2 204 932,50		0,10	
130	668 349,64	2 204 929,15		0,10	
131	668 349,72	2 204 929,11		0,10	
132	668 355,10	2 204 926,76		0,10	
133	668 361,19	2 204 924,10		0,10	
134	668 365,87	2 204 921,13		0,10	
135	668 369,22	2 204 918,55		0,10	
136	668 370,05	2 204 918,39		0,10	
137	668 370,73	2 204 919,12		0,10	
138	668 370,38	2 204 920,06		0,10	
139	668 366,99	2 204 922,66		0,10	
140	668 366,92	2 204 922,71		0,10	
141	668 362,15	2 204 925,75		0,10	
142	668 362,02	2 204 925,82		0,10	
143	668 350,53	2 204 930,83		0,10	
144	668 344,59	2 204 934,19		0,10	
145	668 344,44	2 204 934,26		0,10	
146	668 340,81	2 204 935,55		0,10	
147	668 340,19	2 204 935,81		0,10	
148	668 277,73	2 205 099,56		0,10	
149	668 296,62	2 205 107,72		0,10	
150	668 296,78	2 205 107,80		0,10	
151	668 447,37	2 205 190,27		0,10	
152	668 447,83	2 205 190,62		0,10	
153	668 495,35	2 205 239,49		0,10	
154	668 495,94	2 205 240,29		0,10	
155	668 549,92	2 205 313,81		0,10	
156	668 637,21	2 205 457,97		0,10	
157	668 654,90	2 205 491,81		0,10	

ОПИСАНИЕ МЕСТОПОЛОЖЕНИЯ ГРАНИЦ

Публичный сервитут для использования земель и земельных участков в целях эксплуатации
линейного объекта системы газоснабжения федерального значения:

"Линейное сооружение - производственно-технологический комплекс распределительного
газопровода Коробки-Сторожевка"

1	2	3	4	5	6
158	668 676,09	2 205 527,71	Аналитический метод	0,10	—
159	668 730,29	2 205 609,32		0,10	
160	668 768,64	2 205 666,58		0,10	
161	668 810,35	2 205 721,24		0,10	
162	668 829,65	2 205 741,82		0,10	
163	668 831,24	2 205 743,51		0,10	
164	668 897,06	2 205 774,10		0,10	
165	668 970,94	2 205 803,34		0,10	
166	668 973,16	2 205 804,21		0,10	
167	669 073,37	2 205 842,61		0,10	
168	669 075,82	2 205 843,53		0,10	
169	669 451,59	2 205 980,37		0,10	
170	669 454,02	2 205 981,25		0,10	
171	670 391,00	2 206 307,91		0,10	
172	670 392,33	2 206 308,38		0,10	
173	670 823,55	2 206 461,59		0,10	
174	670 825,18	2 206 462,18		0,10	
175	670 965,50	2 206 516,29		0,10	
176	670 967,44	2 206 517,14		0,10	
177	670 969,20	2 206 518,09		0,10	
178	670 970,88	2 206 519,17		0,10	
179	670 972,47	2 206 520,39		0,10	
180	670 973,95	2 206 521,73		0,10	
181	671 048,20	2 206 594,27		0,10	
182	671 049,64	2 206 595,80		0,10	
183	671 160,24	2 206 723,82		0,10	
184	671 161,19	2 206 724,98		0,10	
185	671 242,83	2 206 831,83		0,10	
186	671 243,61	2 206 832,90		0,10	
187	671 244,67	2 206 834,60		0,10	
188	671 740,95	2 207 702,61		0,10	
189	671 741,80	2 207 704,09		0,10	
190	671 988,44	2 208 158,51		0,10	
191	672 104,39	2 208 375,24		0,10	
192	672 465,79	2 209 009,61		0,10	
193	672 564,67	2 209 191,15		0,10	
194	672 743,18	2 209 501,96		0,10	
195	673 216,38	2 210 383,85		0,10	
196	673 689,45	2 211 265,53		0,10	
197	673 696,98	2 211 279,30		0,10	
198	673 698,54	2 211 280,60		0,10	
199	673 708,75	2 211 285,26		0,10	
200	673 716,68	2 211 287,31		0,10	
201	673 727,13	2 211 288,68		0,10	
202	673 747,72	2 211 282,01		0,10	
203	673 748,62	2 211 281,52		0,10	
204	673 750,90	2 211 280,27		0,10	
205	673 751,27	2 211 279,29		0,10	
206	673 752,33	2 211 278,35		0,10	
207	673 753,70	2 211 278,02		0,10	
208	673 755,07	2 211 278,35		0,10	
209	673 756,13	2 211 279,29		0,10	
210	673 756,63	2 211 280,61		0,10	
211	673 756,46	2 211 282,01		0,10	
212	673 755,66	2 211 283,17		0,10	

ОПИСАНИЕ МЕСТОПОЛОЖЕНИЯ ГРАНИЦ

Публичный сервитут для использования земель и земельных участков в целях эксплуатации
линейного объекта системы газоснабжения федерального значения:

"Линейное сооружение - производственно-технологический комплекс распределительного
газопровода Коробки-Сторожевка"

1	2	3	4	5	6
213	673 754,41	2 211 283,83	Аналитический метод	0,10	—
214	673 753,00	2 211 283,83		0,10	
215	673 752,76	2 211 283,70		0,10	
216	673 750,10	2 211 285,14		0,10	
217	673 730,16	2 211 296,76		0,10	
218	673 729,53	2 211 298,89		0,10	
219	673 729,72	2 211 305,51		0,10	
220	673 730,56	2 211 311,28		0,10	
221	673 843,32	2 211 514,72		0,10	
222	673 855,50	2 211 539,73		0,10	
223	674 104,67	2 212 002,73		0,10	
224	674 293,30	2 212 286,14		0,10	
225	674 415,80	2 212 464,14		0,10	
226	674 673,47	2 212 797,80		0,10	
227	675 689,19	2 214 066,45		0,10	
228	675 899,10	2 214 329,20		0,10	
229	675 902,38	2 214 326,45		0,10	
230	675 901,49	2 214 323,90		0,10	
231	675 901,14	2 214 322,68		0,10	
232	675 900,91	2 214 320,69		0,10	
233	675 901,08	2 214 318,70		0,10	
234	675 901,64	2 214 316,79		0,10	
235	675 902,58	2 214 315,02		0,10	
236	675 903,85	2 214 313,48		0,10	
237	675 905,40	2 214 312,22		0,10	
238	675 907,17	2 214 311,29		0,10	
239	675 909,09	2 214 310,74		0,10	
240	675 911,08	2 214 310,58		0,10	
241	675 913,06	2 214 310,83		0,10	
242	675 914,96	2 214 311,46		0,10	
243	675 916,69	2 214 312,46		0,10	
244	675 918,18	2 214 313,78		0,10	
245	675 919,38	2 214 315,38		0,10	
246	675 920,49	2 214 317,77		0,10	
247	676 110,29	2 214 282,09		0,10	
248	676 110,38	2 214 282,07		0,10	
249	676 121,55	2 214 281,08		0,10	
250	676 121,73	2 214 281,08		0,10	
251	676 132,16	2 214 282,20		0,10	
252	676 132,41	2 214 282,26		0,10	
253	676 161,41	2 214 293,95		0,10	
254	676 161,45	2 214 293,96		0,10	
255	676 189,81	2 214 306,67		0,10	
256	676 189,87	2 214 306,70		0,10	
257	676 214,40	2 214 319,85		0,10	
258	676 239,81	2 214 331,25		0,10	
259	676 253,92	2 214 325,08		0,10	
260	676 254,76	2 214 325,13		0,10	
261	676 255,25	2 214 326,00		0,10	
262	676 254,68	2 214 326,82		0,10	
263	676 240,60	2 214 332,98		0,10	
264	676 226,52	2 214 339,13		0,10	
265	676 225,67	2 214 339,09		0,10	
266	676 225,19	2 214 338,21		0,10	
267	676 225,75	2 214 337,39		0,10	

ОПИСАНИЕ МЕСТОПОЛОЖЕНИЯ ГРАНИЦ

Публичный сервитут для использования земель и земельных участков в целях эксплуатации
линейного объекта системы газоснабжения федерального значения:

"Линейное сооружение - производственно-технологический комплекс распределительного
газопровода Коробки-Сторожевка"

1	2	3	4	5	6
268	676 237,47	2 214 332,28	Аналитический метод	0,10	—
269	676 213,59	2 214 321,57		0,10	
270	676 213,53	2 214 321,54		0,10	
271	676 189,00	2 214 308,39		0,10	
272	676 160,68	2 214 295,70		0,10	
273	676 131,82	2 214 284,08		0,10	
274	676 121,62	2 214 282,98		0,10	
275	676 110,59	2 214 283,96		0,10	
276	675 921,10	2 214 319,58		0,10	
277	675 923,83	2 214 327,19		0,10	
278	675 924,18	2 214 328,42		0,10	
279	675 924,41	2 214 330,40		0,10	
280	675 924,24	2 214 332,39		0,10	
281	675 923,68	2 214 334,31		0,10	
282	675 922,74	2 214 336,07		0,10	
283	675 921,48	2 214 337,62		0,10	
284	675 919,93	2 214 338,87		0,10	
285	675 918,15	2 214 339,80		0,10	
286	675 916,23	2 214 340,35		0,10	
287	675 914,24	2 214 340,51		0,10	
288	675 912,26	2 214 340,27		0,10	
289	675 910,37	2 214 339,63		0,10	
290	675 908,64	2 214 338,63		0,10	
291	675 907,14	2 214 337,31		0,10	
292	675 905,94	2 214 335,72		0,10	
293	675 905,08	2 214 333,91		0,10	
294	675 903,08	2 214 328,34		0,10	
295	675 900,29	2 214 330,69		0,10	
296	676 011,37	2 214 469,72		0,10	
297	676 327,49	2 214 836,32		0,10	
298	676 328,65	2 214 837,68		0,10	
299	677 154,19	2 215 861,24		0,10	
300	677 158,36	2 215 866,09		0,10	
301	677 163,84	2 215 873,21		0,10	
302	677 206,39	2 215 925,95		0,10	
303	677 207,39	2 215 927,21		0,10	
304	677 482,60	2 216 287,47		0,10	
305	678 025,18	2 216 992,58		0,10	
306	678 717,09	2 217 788,71		0,10	
307	679 103,82	2 218 233,68		0,10	
308	679 725,08	2 218 775,99		0,10	
309	679 871,86	2 218 883,37		0,10	
310	679 925,95	2 218 918,73		0,10	
311	679 927,29	2 218 919,58		0,10	
312	679 928,43	2 218 920,39		0,10	
313	681 576,09	2 220 155,87		0,10	
314	681 577,11	2 220 156,63		0,10	
315	682 243,20	2 220 671,80		0,10	
316	682 245,55	2 220 668,34		0,10	
317	682 245,60	2 220 668,28		0,10	
318	682 257,68	2 220 651,80		0,10	
319	682 258,13	2 220 651,36		0,10	
320	682 270,85	2 220 642,42		0,10	
321	682 272,45	2 220 641,20		0,10	
322	682 274,57	2 220 640,96		0,10	

ОПИСАНИЕ МЕСТОПОЛОЖЕНИЯ ГРАНИЦ

Публичный сервитут для использования земель и земельных участков в целях эксплуатации
линейного объекта системы газоснабжения федерального значения:

"Линейное сооружение - производственно-технологический комплекс распределительного
газопровода Коробки-Сторожевка"

1	2	3	4	5	6
323	682 276,24	2 220 641,94	Аналитический метод	0,10	—
324	682 276,84	2 220 643,85		0,10	
325	682 276,08	2 220 645,87		0,10	
326	682 274,29	2 220 646,82		0,10	
327	682 273,45	2 220 646,71		0,10	
328	682 266,71	2 220 658,85		0,10	
329	682 265,36	2 220 664,22		0,10	
330	682 265,30	2 220 669,53		0,10	
331	682 268,42	2 220 678,11		0,10	
332	682 277,46	2 220 689,79		0,10	
333	682 403,06	2 220 795,44		0,10	
334	682 442,45	2 220 825,91		0,10	
335	682 839,41	2 221 141,37		0,10	
336	682 899,49	2 221 187,04		0,10	
337	682 899,50	2 221 187,05		0,10	
338	682 916,72	2 221 199,57		0,10	
339	683 031,47	2 221 268,58		0,10	
340	683 033,87	2 221 271,05		0,10	
341	683 035,41	2 221 272,97		0,10	
342	683 266,60	2 221 380,85		0,10	
343	683 267,98	2 221 381,55		0,10	
344	683 269,25	2 221 382,27		0,10	
345	684 098,03	2 221 877,53		0,10	
346	684 886,65	2 222 369,81		0,10	
347	685 252,37	2 222 596,98		0,10	
348	685 298,83	2 222 626,72		0,10	
349	685 344,76	2 222 651,06		0,10	
350	685 345,65	2 222 651,55		0,10	
351	685 371,09	2 222 666,39		0,10	
352	685 391,16	2 222 652,17		0,10	
353	685 354,91	2 222 626,58		0,10	
354	685 353,94	2 222 625,80		0,10	
355	685 352,61	2 222 624,31		0,10	
356	685 351,60	2 222 622,59		0,10	
357	685 350,96	2 222 620,69		0,10	
358	685 350,70	2 222 618,71		0,10	
359	685 350,85	2 222 616,72		0,10	
360	685 351,39	2 222 614,80		0,10	
361	685 352,31	2 222 613,02		0,10	
362	685 353,56	2 222 611,47		0,10	
363	685 355,10	2 222 610,19		0,10	
364	685 356,86	2 222 609,25		0,10	
365	685 358,78	2 222 608,68		0,10	
366	685 360,77	2 222 608,50		0,10	
367	685 362,75	2 222 608,73		0,10	
368	685 364,65	2 222 609,34		0,10	
369	685 366,39	2 222 610,32		0,10	
370	685 406,32	2 222 638,53		0,10	
371	685 407,99	2 222 640,02		0,10	
372	685 409,17	2 222 641,63		0,10	
373	685 410,00	2 222 643,45		0,10	
374	685 410,45	2 222 645,39		0,10	
375	685 410,50	2 222 647,39		0,10	
376	685 410,15	2 222 649,36		0,10	
377	685 409,42	2 222 651,22		0,10	

ОПИСАНИЕ МЕСТОПОЛОЖЕНИЯ ГРАНИЦ

Публичный сервитут для использования земель и земельных участков в целях эксплуатации
линейного объекта системы газоснабжения федерального значения:

"Линейное сооружение - производственно-технологический комплекс распределительного
газопровода Коробки-Сторожевка"

1	2	3	4	5	6
378	685 408,33	2 222 652,89	Аналитический метод	0,10	—
379	685 406,93	2 222 654,31		0,10	
380	685 405,27	2 222 655,43		0,10	
381	685 403,42	2 222 656,19		0,10	
382	685 401,46	2 222 656,56		0,10	
383	685 399,47	2 222 656,54		0,10	
384	685 397,51	2 222 656,12		0,10	
385	685 396,60	2 222 655,72		0,10	
386	685 385,81	2 222 674,98		0,10	
387	685 844,45	2 222 942,44		0,10	
388	687 187,35	2 223 750,41		0,10	
389	687 188,77	2 223 751,33		0,10	
390	687 254,52	2 223 797,23		0,10	
391	687 255,60	2 223 798,03		0,10	
392	687 256,92	2 223 799,11		0,10	
393	687 343,71	2 223 872,72		0,10	
394	687 344,92	2 223 873,80		0,10	
395	687 346,03	2 223 874,96		0,10	
396	687 375,02	2 223 906,82		0,10	
397	687 406,92	2 223 939,61		0,10	
398	687 419,97	2 223 956,23		0,10	
399	687 435,22	2 223 973,00		0,10	
400	687 435,90	2 223 973,76		0,10	
401	687 440,57	2 223 979,79		0,10	
402	687 527,36	2 224 092,25		0,10	
403	687 527,79	2 224 092,82		0,10	
404	687 537,94	2 224 106,79		0,10	
405	687 571,13	2 224 149,14		0,10	
406	687 773,34	2 224 430,40		0,10	
407	688 004,59	2 224 748,34		0,10	
408	688 524,30	2 225 460,20		0,10	
409	688 820,84	2 225 867,17		0,10	
410	688 825,83	2 225 867,24		0,10	
411	688 841,10	2 225 860,15		0,10	
412	688 949,08	2 225 776,74		0,10	
413	688 955,09	2 225 769,70		0,10	
414	688 955,45	2 225 767,17		0,10	
415	688 954,77	2 225 766,18		0,10	
416	688 954,59	2 225 764,76		0,10	
417	688 955,10	2 225 763,42		0,10	
418	688 956,18	2 225 762,46		0,10	
419	688 957,57	2 225 762,12		0,10	
420	688 958,97	2 225 762,46		0,10	
421	688 960,04	2 225 763,42		0,10	
422	688 960,55	2 225 764,76		0,10	
423	688 960,38	2 225 766,18		0,10	
424	688 959,56	2 225 767,37		0,10	
425	688 959,35	2 225 767,48		0,10	
426	688 958,87	2 225 770,83		0,10	
427	688 957,08	2 225 780,65		0,10	
428	688 956,79	2 225 781,38		0,10	
429	688 955,67	2 225 783,08		0,10	
430	688 955,25	2 225 783,53		0,10	
431	688 844,67	2 225 871,53		0,10	
432	688 842,99	2 225 873,03		0,10	

ОПИСАНИЕ МЕСТОПОЛОЖЕНИЯ ГРАНИЦ

Публичный сервитут для использования земель и земельных участков в целях эксплуатации
линейного объекта системы газоснабжения федерального значения:

"Линейное сооружение - производственно-технологический комплекс распределительного
газопровода Коробки-Сторожевка"

1	2	3	4	5	6
433	688 842,35	2 225 874,01	Аналитический метод	0,10	—
434	688 842,03	2 225 874,83		0,10	
435	688 841,98	2 225 875,99		0,10	
436	688 842,28	2 225 877,48		0,10	
437	688 849,46	2 225 905,10		0,10	
438	688 850,16	2 225 907,37		0,10	
439	689 163,43	2 226 355,10		0,10	
440	689 257,46	2 226 489,48		0,10	
441	689 273,02	2 226 512,06		0,10	
442	689 277,73	2 226 519,17		0,10	
443	689 283,07	2 226 526,44		0,10	
444	689 290,76	2 226 534,99		0,10	
445	689 298,40	2 226 541,54		0,10	
446	689 306,85	2 226 547,96		0,10	
447	689 313,09	2 226 551,85		0,10	
448	689 330,06	2 226 559,41		0,10	
449	689 343,43	2 226 563,92		0,10	
450	689 408,51	2 226 580,90		0,10	
451	689 409,43	2 226 581,16		0,10	
452	689 450,67	2 226 593,62		0,10	
453	689 455,05	2 226 594,34		0,10	
454	689 465,36	2 226 595,89		0,10	
455	689 467,65	2 226 596,34		0,10	
456	689 544,11	2 226 615,29		0,10	
457	689 606,24	2 226 627,68		0,10	
458	689 607,79	2 226 628,04		0,10	
459	689 655,86	2 226 640,85		0,10	
460	689 896,08	2 226 690,45		0,10	
461	689 897,09	2 226 690,66		0,10	
462	689 904,43	2 226 692,80		0,10	
463	689 905,30	2 226 693,29		0,10	
464	689 916,71	2 226 701,11		0,10	
465	689 927,87	2 226 710,08		0,10	
466	689 939,19	2 226 721,17		0,10	
467	689 984,77	2 226 782,45		0,10	
468	689 992,14	2 226 790,32		0,10	
469	689 993,88	2 226 792,39		0,10	
470	690 386,01	2 227 313,95		0,10	
471	690 426,70	2 227 367,85		0,10	
472	690 428,05	2 227 369,82		0,10	
473	690 461,49	2 227 424,27		0,10	
474	690 462,68	2 227 425,87		0,10	
475	690 463,67	2 227 427,81		0,10	
476	690 465,55	2 227 430,94		0,10	
477	690 505,31	2 227 503,33		0,10	
478	690 505,99	2 227 504,65		0,10	
479	690 735,96	2 227 989,57		0,10	
480	691 221,44	2 228 973,28		0,10	
481	691 243,62	2 229 018,20		0,10	
482	691 260,70	2 229 000,30		0,10	
483	691 262,42	2 228 998,86		0,10	
484	691 264,19	2 228 997,93		0,10	
485	691 266,11	2 228 997,38		0,10	
486	691 268,10	2 228 997,22		0,10	
487	691 270,09	2 228 997,46		0,10	

ОПИСАНИЕ МЕСТОПОЛОЖЕНИЯ ГРАНИЦ

Публичный сервитут для использования земель и земельных участков в целях эксплуатации
линейного объекта системы газоснабжения федерального значения:

"Линейное сооружение - производственно-технологический комплекс распределительного
газопровода Коробки-Сторожевка"

1	2	3	4	5	6
488	691 271,98	2 228 998,09	Аналитический метод	0,10	—
489	691 273,71	2 228 999,09		0,10	
490	691 275,21	2 229 000,41		0,10	
491	691 276,41	2 229 002,01		0,10	
492	691 277,27	2 229 003,81		0,10	
493	691 277,75	2 229 005,75		0,10	
494	691 277,83	2 229 007,75		0,10	
495	691 277,52	2 229 009,72		0,10	
496	691 276,81	2 229 011,59		0,10	
497	691 275,75	2 229 013,28		0,10	
498	691 275,10	2 229 014,04		0,10	
499	691 252,99	2 229 037,20		0,10	
500	691 261,14	2 229 053,71		0,10	
501	691 360,28	2 229 266,61		0,10	
502	691 524,16	2 229 623,95		0,10	
503	691 959,25	2 230 625,84		0,10	
504	692 685,25	2 231 473,98		0,10	
505	693 206,83	2 232 027,96		0,10	
506	693 223,67	2 232 042,10		0,10	
507	693 243,04	2 232 056,78		0,10	
508	693 362,39	2 232 124,66		0,10	
509	693 604,29	2 232 245,90		0,10	
510	693 745,18	2 232 318,38		0,10	
511	694 604,28	2 232 813,69		0,10	
512	694 605,17	2 232 814,21		0,10	
513	694 712,38	2 232 896,67		0,10	
514	694 713,45	2 232 897,50		0,10	
515	694 894,90	2 233 065,83		0,10	
516	694 895,83	2 233 066,73		0,10	
517	695 127,11	2 233 362,82		0,10	
518	695 127,81	2 233 363,75		0,10	
519	695 136,16	2 233 378,55		0,10	
520	695 189,28	2 233 472,69		0,10	
521	695 189,89	2 233 473,78		0,10	
522	695 233,77	2 233 580,30		0,10	
523	695 534,73	2 234 475,83		0,10	
524	695 701,65	2 234 950,58		0,10	
525	695 836,51	2 235 304,20		0,10	
526	696 270,39	2 235 893,72		0,10	
527	696 996,73	2 236 865,26		0,10	
528	697 227,41	2 237 065,19		0,10	
529	697 289,59	2 237 102,82		0,10	
530	697 318,45	2 237 120,29		0,10	
531	697 356,43	2 237 124,01		0,10	
532	697 359,35	2 237 124,47		0,10	
533	697 361,29	2 237 124,98		0,10	
534	697 363,17	2 237 125,64		0,10	
535	697 365,00	2 237 126,45		0,10	
536	697 366,76	2 237 127,40		0,10	
537	697 477,49	2 237 205,85		0,10	
538	697 675,36	2 237 339,88		0,10	
539	697 676,76	2 237 340,90		0,10	
540	697 678,28	2 237 342,20		0,10	
541	697 679,70	2 237 343,61		0,10	
542	697 681,00	2 237 345,13		0,10	

ОПИСАНИЕ МЕСТОПОЛОЖЕНИЯ ГРАНИЦ

Публичный сервитут для использования земель и земельных участков в целях эксплуатации
линейного объекта системы газоснабжения федерального значения:

"Линейное сооружение - производственно-технологический комплекс распределительного
газопровода Коробки-Сторожевка"

1	2	3	4	5	6
543	697 682,17	2 237 346,76	Аналитический метод	0,10	—
544	697 682,70	2 237 347,60		0,10	
545	697 706,37	2 237 386,61		0,10	
546	697 720,66	2 237 396,48		0,10	
547	697 721,26	2 237 397,15		0,10	
548	697 740,64	2 237 432,73		0,10	
549	697 852,55	2 237 641,55		0,10	
550	698 127,44	2 238 129,31		0,10	
551	698 128,23	2 238 130,71		0,10	
552	698 128,90	2 238 132,17		0,10	
553	698 324,17	2 238 559,33		0,10	
554	698 400,89	2 238 727,18		0,10	
555	698 675,51	2 239 297,80		0,10	
556	698 950,12	2 239 868,42		0,10	
557	699 713,75	2 241 190,74		0,10	
558	699 707,68	2 241 188,07		0,10	
559	698 946,62	2 239 870,18		0,10	
560	698 487,01	2 238 915,27		0,10	
561	698 501,35	2 238 946,92		0,10	
562	698 950,40	2 239 882,48		0,10	
563	699 068,20	2 240 120,12		0,10	
564	699 498,23	2 241 012,36		0,10	
565	699 560,87	2 241 123,31		0,10	
566	699 484,34	2 241 089,21		0,10	
567	699 454,83	2 241 036,89		0,10	
568	699 453,58	2 241 034,59		0,10	
569	699 023,44	2 240 142,15		0,10	
570	698 914,37	2 239 922,11		0,10	
571	698 844,42	2 240 148,81		0,10	
572	698 853,25	2 240 151,13		0,10	
573	698 853,89	2 240 151,69		0,10	
574	698 853,72	2 240 152,68		0,10	
575	698 852,77	2 240 152,97		0,10	
576	698 829,61	2 240 146,86		0,10	
577	698 828,97	2 240 146,30		0,10	
578	698 829,14	2 240 145,31		0,10	
579	698 830,09	2 240 145,02		0,10	
580	698 842,59	2 240 148,32		0,10	
581	698 913,15	2 239 919,64		0,10	
582	698 905,45	2 239 904,11		0,10	
583	698 456,88	2 238 969,57		0,10	
584	698 456,06	2 238 967,84		0,10	
585	698 083,73	2 238 153,30		0,10	
586	697 698,66	2 237 470,12		0,10	
587	697 642,87	2 237 378,14		0,10	
588	697 449,28	2 237 247,02		0,10	
589	697 448,83	2 237 246,71		0,10	
590	697 344,97	2 237 173,02		0,10	
591	697 300,30	2 237 168,64		0,10	
592	697 298,46	2 237 168,39		0,10	
593	697 296,50	2 237 167,97		0,10	
594	697 294,59	2 237 167,39		0,10	
595	697 292,73	2 237 166,67		0,10	
596	697 290,93	2 237 165,79		0,10	
597	697 289,21	2 237 164,77		0,10	

ОПИСАНИЕ МЕСТОПОЛОЖЕНИЯ ГРАНИЦ

Публичный сервитут для использования земель и земельных участков в целях эксплуатации
линейного объекта системы газоснабжения федерального значения:

"Линейное сооружение - производственно-технологический комплекс распределительного
газопровода Коробки-Сторожевка"

1	2	3	4	5	6
598	697 181,91	2 237 095,50	Аналитический метод	0,10	—
599	697 074,62	2 237 026,22		0,10	
600	697 071,40	2 237 023,76		0,10	
601	697 048,29	2 237 002,83		0,10	
602	697 046,74	2 237 001,30		0,10	
603	697 005,49	2 236 956,84		0,10	
604	696 963,90	2 236 911,99		0,10	
605	696 946,28	2 236 892,19		0,10	
606	696 928,65	2 236 872,39		0,10	
607	696 927,36	2 236 870,82		0,10	
608	696 638,57	2 236 487,65		0,10	
609	696 349,77	2 236 104,44		0,10	
610	695 921,53	2 235 542,71		0,10	
611	695 920,34	2 235 541,10		0,10	
612	695 863,55	2 235 460,02		0,10	
613	695 862,41	2 235 458,36		0,10	
614	695 812,55	2 235 380,17		0,10	
615	695 811,75	2 235 378,87		0,10	
616	695 791,24	2 235 343,60		0,10	
617	695 790,34	2 235 341,95		0,10	
618	695 789,85	2 235 340,93		0,10	
619	695 789,06	2 235 338,99		0,10	
620	695 773,27	2 235 295,48		0,10	
621	695 745,37	2 235 223,57		0,10	
622	695 715,03	2 235 139,02		0,10	
623	695 163,98	2 233 571,76		0,10	
624	695 134,15	2 233 499,52		0,10	
625	695 059,99	2 233 383,88		0,10	
626	694 944,44	2 233 237,47		0,10	
627	694 712,22	2 232 975,55		0,10	
628	694 634,07	2 232 910,48		0,10	
629	694 599,00	2 232 882,82		0,10	
630	694 561,53	2 232 857,57		0,10	
631	693 710,68	2 232 360,39		0,10	
632	693 580,93	2 232 289,98		0,10	
633	693 311,53	2 232 157,10		0,10	
634	693 309,75	2 232 156,17		0,10	
635	693 241,15	2 232 117,62		0,10	
636	693 239,46	2 232 116,58		0,10	
637	693 238,02	2 232 115,55		0,10	
638	693 193,18	2 232 081,58		0,10	
639	693 191,88	2 232 080,54		0,10	
640	693 135,97	2 232 033,69		0,10	
641	693 133,74	2 232 031,61		0,10	
642	692 885,65	2 231 775,80		0,10	
643	692 884,10	2 231 774,21		0,10	
644	692 646,86	2 231 508,29		0,10	
645	691 950,77	2 230 732,23		0,10	
646	691 950,03	2 230 731,36		0,10	
647	691 948,75	2 230 729,69		0,10	
648	691 947,83	2 230 728,31		0,10	
649	691 947,18	2 230 727,13		0,10	
650	691 946,37	2 230 725,53		0,10	
651	691 875,49	2 230 571,25		0,10	
652	691 788,88	2 230 395,30		0,10	

ОПИСАНИЕ МЕСТОПОЛОЖЕНИЯ ГРАНИЦ

Публичный сервитут для использования земель и земельных участков в целях эксплуатации
линейного объекта системы газоснабжения федерального значения:

"Линейное сооружение - производственно-технологический комплекс распределительного
газопровода Коробки-Сторожевка"

1	2	3	4	5	6
653	691 787,90	2 230 393,13	Аналитический метод	0,10	—
654	691 477,52	2 229 641,16		0,10	
655	691 207,57	2 229 074,97		0,10	
656	691 025,23	2 229 297,80		0,10	
657	691 033,15	2 229 305,27		0,10	
658	691 033,44	2 229 306,07		0,10	
659	691 032,82	2 229 306,85		0,10	
660	691 031,84	2 229 306,65		0,10	
661	691 014,39	2 229 290,16		0,10	
662	691 014,10	2 229 289,36		0,10	
663	691 014,72	2 229 288,58		0,10	
664	691 015,70	2 229 288,78		0,10	
665	691 023,85	2 229 296,47		0,10	
666	691 206,67	2 229 073,07		0,10	
667	691 175,26	2 229 007,20		0,10	
668	690 852,00	2 228 350,73		0,10	
669	690 851,15	2 228 348,99		0,10	
670	690 461,23	2 227 526,69		0,10	
671	690 422,12	2 227 455,48		0,10	
672	690 386,17	2 227 396,95		0,10	
673	690 346,01	2 227 343,75		0,10	
674	689 954,83	2 226 823,44		0,10	
675	689 917,18	2 226 783,27		0,10	
676	689 881,67	2 226 757,28		0,10	
677	689 857,92	2 226 746,33		0,10	
678	689 595,71	2 226 676,44		0,10	
679	689 534,21	2 226 664,18		0,10	
680	689 532,52	2 226 663,81		0,10	
681	689 456,78	2 226 645,04		0,10	
682	689 447,09	2 226 643,59		0,10	
683	689 441,09	2 226 642,59		0,10	
684	689 439,20	2 226 642,20		0,10	
685	689 437,64	2 226 641,79		0,10	
686	689 395,46	2 226 629,04		0,10	
687	689 330,28	2 226 612,04		0,10	
688	689 327,96	2 226 611,35		0,10	
689	689 313,45	2 226 606,45		0,10	
690	689 311,52	2 226 605,73		0,10	
691	689 310,14	2 226 605,17		0,10	
692	689 291,48	2 226 596,83		0,10	
693	689 289,39	2 226 595,79		0,10	
694	689 287,95	2 226 594,95		0,10	
695	689 279,59	2 226 589,74		0,10	
696	689 277,38	2 226 588,22		0,10	
697	689 268,06	2 226 581,13		0,10	
698	689 266,27	2 226 579,69		0,10	
699	689 257,26	2 226 571,98		0,10	
700	689 255,88	2 226 570,72		0,10	
701	689 254,56	2 226 569,34		0,10	
702	689 245,33	2 226 559,06		0,10	
703	689 243,45	2 226 556,76		0,10	
704	689 237,33	2 226 548,42		0,10	
705	689 236,42	2 226 547,13		0,10	
706	689 231,82	2 226 540,18		0,10	
707	689 216,54	2 226 518,01		0,10	

ОПИСАНИЕ МЕСТОПОЛОЖЕНИЯ ГРАНИЦ

Публичный сервитут для использования земель и земельных участков в целях эксплуатации
линейного объекта системы газоснабжения федерального значения:

"Линейное сооружение - производственно-технологический комплекс распределительного
газопровода Коробки-Сторожевка"

1	2	3	4	5	6
708	689 122,56	2 226 383,69	Аналитический метод	0,10	—
709	688 810,31	2 225 937,43		0,10	
710	688 484,00	2 225 489,58		0,10	
711	687 964,27	2 224 777,70		0,10	
712	687 487,65	2 224 122,45		0,10	
713	687 397,65	2 224 005,82		0,10	
714	687 310,22	2 223 909,72		0,10	
715	687 225,01	2 223 837,46		0,10	
716	687 160,91	2 223 792,71		0,10	
717	685 818,88	2 222 985,27		0,10	
718	685 328,19	2 222 699,12		0,10	
719	684 936,30	2 222 976,83		0,10	
720	684 941,49	2 222 984,20		0,10	
721	684 941,62	2 222 985,04		0,10	
722	684 940,86	2 222 985,69		0,10	
723	684 939,94	2 222 985,29		0,10	
724	684 927,91	2 222 968,20		0,10	
725	684 927,78	2 222 967,36		0,10	
726	684 928,55	2 222 966,71		0,10	
727	684 929,47	2 222 967,11		0,10	
728	684 935,21	2 222 975,27		0,10	
729	685 326,39	2 222 698,06		0,10	
730	685 320,96	2 222 694,90		0,10	
731	685 274,72	2 222 670,39		0,10	
732	685 272,62	2 222 669,16		0,10	
733	685 225,62	2 222 639,08		0,10	
734	684 860,25	2 222 412,13		0,10	
735	684 071,82	2 221 919,97		0,10	
736	683 244,36	2 221 425,52		0,10	
737	682 963,05	2 221 294,24		0,10	
738	682 961,83	2 221 293,64		0,10	
739	682 959,96	2 221 292,55		0,10	
740	682 958,41	2 221 291,51		0,10	
741	682 870,71	2 221 227,81		0,10	
742	682 869,47	2 221 226,88		0,10	
743	682 809,05	2 221 180,94		0,10	
744	682 807,56	2 221 179,76		0,10	
745	682 411,81	2 220 865,26		0,10	
746	681 845,42	2 220 427,21		0,10	
747	681 743,66	2 220 563,23		0,10	
748	681 812,20	2 220 619,61		0,10	
749	681 818,58	2 220 610,86		0,10	
750	681 819,33	2 220 610,47		0,10	
751	681 820,19	2 220 610,99		0,10	
752	681 820,11	2 220 611,98		0,10	
753	681 806,36	2 220 630,83		0,10	
754	681 805,61	2 220 631,22		0,10	
755	681 804,75	2 220 630,71		0,10	
756	681 804,83	2 220 629,71		0,10	
757	681 811,08	2 220 621,14		0,10	
758	681 741,75	2 220 564,12		0,10	
759	681 741,59	2 220 562,82		0,10	
760	681 843,92	2 220 426,05		0,10	
761	681 546,74	2 220 196,20		0,10	
762	679 898,82	2 218 960,56		0,10	

ОПИСАНИЕ МЕСТОПОЛОЖЕНИЯ ГРАНИЦ

Публичный сервитут для использования земель и земельных участков в целях эксплуатации
линейного объекта системы газоснабжения федерального значения:

"Линейное сооружение - производственно-технологический комплекс распределительного
газопровода Коробки-Сторожевка"

1	2	3	4	5	6
763	679 844,41	2 218 925,02	Аналитический метод	0,10	—
764	679 842,67	2 218 923,81		0,10	
765	679 058,57	2 218 350,19		0,10	
766	679 056,48	2 218 348,48		0,10	
767	679 054,86	2 218 346,86		0,10	
768	679 054,06	2 218 345,96		0,10	
769	678 380,53	2 217 550,58		0,10	
770	678 379,44	2 217 549,21		0,10	
771	677 778,46	2 216 757,41		0,10	
772	677 167,95	2 215 957,74		0,10	
773	676 290,09	2 214 869,31		0,10	
774	675 862,54	2 214 373,49		0,10	
775	675 861,62	2 214 372,37		0,10	
776	675 860,52	2 214 370,98		0,10	
777	675 825,83	2 214 323,84		0,10	
778	675 819,21	2 214 315,28		0,10	
779	675 818,24	2 214 314,05		0,10	
780	675 810,09	2 214 303,15		0,10	
781	675 213,60	2 213 553,43		0,10	
782	674 970,12	2 213 256,41		0,10	
783	674 627,44	2 212 836,34		0,10	
784	674 292,86	2 212 400,59		0,10	
785	674 291,83	2 212 399,18		0,10	
786	674 205,97	2 212 275,85		0,10	
787	674 105,22	2 212 129,41		0,10	
788	674 047,80	2 212 041,65		0,10	
789	674 046,49	2 212 039,50		0,10	
790	674 045,58	2 212 037,85		0,10	
791	674 007,80	2 211 986,68		0,10	
792	674 006,49	2 211 984,76		0,10	
793	674 005,63	2 211 983,26		0,10	
794	673 788,88	2 211 575,58		0,10	
795	673 788,08	2 211 573,98		0,10	
796	673 786,98	2 211 571,03		0,10	
797	673 772,60	2 211 525,44		0,10	
798	673 768,78	2 211 515,36		0,10	
799	673 763,66	2 211 505,16		0,10	
800	673 748,63	2 211 477,68		0,10	
801	673 645,43	2 211 289,00		0,10	
802	673 172,42	2 210 407,43		0,10	
803	672 699,74	2 209 526,49		0,10	
804	672 174,13	2 208 611,30		0,10	
805	672 173,29	2 208 609,75		0,10	
806	671 944,49	2 208 182,10		0,10	
807	671 698,09	2 207 728,13		0,10	
808	671 202,19	2 206 860,80		0,10	
809	671 122,01	2 206 755,86		0,10	
810	671 012,58	2 206 629,21		0,10	
811	670 942,76	2 206 560,99		0,10	
812	670 807,54	2 206 508,84		0,10	
813	670 375,70	2 206 355,40		0,10	
814	669 437,11	2 206 028,18		0,10	
815	669 058,16	2 205 890,19		0,10	
816	668 954,67	2 205 850,53		0,10	
817	668 878,15	2 205 820,26		0,10	

ОПИСАНИЕ МЕСТОПОЛОЖЕНИЯ ГРАНИЦ

Публичный сервитут для использования земель и земельных участков в целях эксплуатации
линейного объекта системы газоснабжения федерального значения:

"Линейное сооружение - производственно-технологический комплекс распределительного
газопровода Коробки-Сторожевка"

1	2	3	4	5	6
818	668 876,43	2 205 819,52	Аналитический метод	0,10	—
819	668 806,06	2 205 786,81		0,10	
820	668 804,60	2 205 786,08		0,10	
821	668 802,81	2 205 785,02		0,10	
822	668 801,18	2 205 783,87		0,10	
823	668 799,64	2 205 782,59		0,10	
824	668 798,21	2 205 781,19		0,10	
825	668 793,33	2 205 776,02		0,10	
826	668 793,28	2 205 775,96		0,10	
827	668 773,27	2 205 754,62		0,10	
828	668 771,07	2 205 751,99		0,10	
829	668 728,76	2 205 696,54		0,10	
830	668 727,41	2 205 694,65		0,10	
831	668 688,76	2 205 636,95		0,10	
832	668 634,35	2 205 555,01		0,10	
833	668 633,30	2 205 553,34		0,10	
834	668 609,18	2 205 512,47		0,10	
835	668 559,72	2 205 437,91		0,10	
836	668 492,97	2 205 357,71		0,10	
837	668 411,59	2 205 299,82		0,10	
838	668 244,40	2 205 195,70		0,10	
839	667 839,88	2 205 038,62		0,10	
840	667 352,04	2 204 927,32		0,10	
841	666 865,02	2 204 817,21		0,10	
842	666 115,95	2 204 646,51		0,10	
843	666 089,95	2 204 639,95		0,10	
844	666 088,39	2 204 639,52		0,10	
845	666 087,07	2 204 639,06		0,10	
846	666 077,93	2 204 635,76		0,10	
847	666 076,84	2 204 635,34		0,10	
848	666 075,65	2 204 634,82		0,10	
849	666 074,32	2 204 634,17		0,10	
850	666 063,40	2 204 628,38		0,10	
851	666 060,74	2 204 626,76		0,10	
852	666 059,29	2 204 625,73		0,10	
853	666 058,17	2 204 624,72		0,10	
854	666 056,75	2 204 623,32		0,10	
855	666 055,44	2 204 621,81		0,10	
856	666 054,25	2 204 620,20		0,10	
857	666 053,52	2 204 619,05		0,10	
858	666 052,88	2 204 617,96		0,10	
859	666 047,25	2 204 607,74		0,10	
860	666 046,38	2 204 606,04		0,10	
861	666 039,01	2 204 590,47		0,10	
862	666 028,26	2 204 566,88		0,10	
863	666 027,53	2 204 565,15		0,10	
864	666 021,35	2 204 548,78		0,10	
865	666 020,68	2 204 546,87		0,10	
866	666 015,44	2 204 530,67		0,10	
867	666 015,08	2 204 529,49		0,10	
868	666 014,63	2 204 527,75		0,10	
869	666 013,85	2 204 524,29		0,10	
870	666 013,00	2 204 523,38		0,10	
871	665 716,26	2 204 345,95		0,10	
872	665 606,18	2 204 277,89		0,10	

ОПИСАНИЕ МЕСТОПОЛОЖЕНИЯ ГРАНИЦ

Публичный сервитут для использования земель и земельных участков в целях эксплуатации
линейного объекта системы газоснабжения федерального значения:

"Линейное сооружение - производственно-технологический комплекс распределительного
газопровода Коробки-Сторожевка"

1	2	3	4	5	6
873	665 578,81	2 204 263,14	Аналитический метод	0,10	—
874	665 462,73	2 204 205,14		0,10	
875	665 450,84	2 204 201,15		0,10	
876	665 449,42	2 204 200,64		0,10	
877	665 447,77	2 204 199,96		0,10	
878	665 440,54	2 204 196,69		0,10	
879	665 419,80	2 204 188,80		0,10	
880	665 379,75	2 204 174,53		0,10	
881	665 345,03	2 204 161,56		0,10	
882	665 343,65	2 204 161,01		0,10	
883	665 342,10	2 204 160,29		0,10	
884	665 341,00	2 204 159,66		0,10	
885	665 323,20	2 204 149,61		0,10	
886	665 321,93	2 204 148,84		0,10	
887	665 320,84	2 204 148,14		0,10	
888	665 295,55	2 204 131,13		0,10	
889	665 293,72	2 204 129,79		0,10	
890	665 292,29	2 204 128,59		0,10	
891	665 291,20	2 204 127,52		0,10	
892	665 248,02	2 204 083,73		0,10	
893	665 246,90	2 204 082,54		0,10	
894	665 246,15	2 204 081,65		0,10	
895	665 244,90	2 204 080,00		0,10	
896	665 099,33	2 203 871,47		0,10	
897	665 098,36	2 203 869,97		0,10	
898	665 097,69	2 203 868,81		0,10	
899	665 097,13	2 203 867,75		0,10	
900	664 758,42	2 203 192,71		0,10	
901	664 688,48	2 203 111,35		0,10	
902	664 588,82	2 202 990,87		0,10	
903	664 587,51	2 202 989,17		0,10	
904	664 586,57	2 202 987,71		0,10	
905	664 585,86	2 202 986,48		0,10	
906	664 567,23	2 202 952,14		0,10	
907	664 566,63	2 202 950,98		0,10	
908	664 559,30	2 202 936,27		0,10	
909	664 553,49	2 202 924,61		0,10	
910	664 552,46	2 202 922,33		0,10	
911	664 515,01	2 202 830,47		0,10	
912	664 514,45	2 202 828,96		0,10	
913	664 513,94	2 202 827,37		0,10	
914	664 513,59	2 202 825,97		0,10	
915	664 512,67	2 202 821,86		0,10	
916	664 512,24	2 202 819,46		0,10	
917	664 512,06	2 202 817,47		0,10	
918	664 512,04	2 202 815,47		0,10	
919	664 512,11	2 202 814,05		0,10	
920	664 512,35	2 202 810,66		0,10	
921	664 512,64	2 202 808,06		0,10	
922	664 514,28	2 202 797,46		0,10	
923	664 519,81	2 202 756,08		0,10	
924	664 520,71	2 202 747,83		0,10	
925	664 521,92	2 202 728,86		0,10	
926	664 522,49	2 202 715,95		0,10	
927	664 522,47	2 202 706,00		0,10	

ОПИСАНИЕ МЕСТОПОЛОЖЕНИЯ ГРАНИЦ

Публичный сервитут для использования земель и земельных участков в целях эксплуатации
линейного объекта системы газоснабжения федерального значения:

"Линейное сооружение - производственно-технологический комплекс распределительного
газопровода Коробки-Сторожевка"

1	2	3	4	5	6
928	664 518,94	2 202 703,05	Аналитический метод	0,10	—
929	664 512,46	2 202 697,95		0,10	
930	664 509,02	2 202 695,36		0,10	
931	664 508,22	2 202 695,82		0,10	
932	664 507,31	2 202 696,23		0,10	
933	664 499,12	2 202 699,41		0,10	
934	664 496,96	2 202 699,98		0,10	
935	664 494,96	2 202 700,06		0,10	
936	664 492,99	2 202 699,75		0,10	
937	664 491,12	2 202 699,05		0,10	
938	664 489,42	2 202 697,99		0,10	
939	664 487,98	2 202 696,61		0,10	
940	664 486,83	2 202 694,98		0,10	
941	664 486,04	2 202 693,14		0,10	
942	664 485,63	2 202 691,19		0,10	
943	664 485,62	2 202 689,19		0,10	
944	664 486,01	2 202 687,23		0,10	
945	664 486,78	2 202 685,39		0,10	
946	664 487,90	2 202 683,74		0,10	
947	664 489,33	2 202 682,34		0,10	
948	664 490,14	2 202 681,76		0,10	
949	664 490,59	2 202 681,50		0,10	
950	664 444,00	2 202 646,45		0,10	
951	664 442,52	2 202 645,26		0,10	
952	664 441,36	2 202 644,24		0,10	
953	664 436,85	2 202 640,03		0,10	
954	664 424,41	2 202 631,05		0,10	
955	664 423,26	2 202 630,17		0,10	
956	664 422,11	2 202 629,21		0,10	
957	664 416,06	2 202 623,95		0,10	
958	664 216,46	2 202 463,37		0,10	
959	664 096,15	2 202 375,05		0,10	
960	664 094,82	2 202 374,02		0,10	
961	664 073,50	2 202 356,82		0,10	
962	664 072,56	2 202 356,04		0,10	
963	663 879,48	2 202 189,67		0,10	
964	663 796,91	2 202 116,72		0,10	
965	663 761,31	2 202 084,93		0,10	
966	663 760,18	2 202 083,87		0,10	
967	663 759,20	2 202 082,85		0,10	
968	663 758,45	2 202 082,01		0,10	
969	663 738,89	2 202 059,05		0,10	
970	663 716,79	2 202 032,56		0,10	
971	663 715,22	2 202 030,53		0,10	
972	663 697,01	2 202 004,82		0,10	
973	663 687,81	2 201 992,52		0,10	
974	663 657,66	2 201 957,08		0,10	
975	663 655,94	2 201 954,87		0,10	
976	663 624,40	2 201 910,32		0,10	
977	663 554,98	2 201 827,85		0,10	
978	663 553,69	2 201 826,21		0,10	
979	663 507,05	2 201 763,28		0,10	
980	663 505,45	2 201 760,86		0,10	
981	663 503,83	2 201 757,58		0,10	
982	663 502,63	2 201 753,77		0,10	

ОПИСАНИЕ МЕСТОПОЛОЖЕНИЯ ГРАНИЦ

Публичный сервитут для использования земель и земельных участков в целях эксплуатации
линейного объекта системы газоснабжения федерального значения:

"Линейное сооружение - производственно-технологический комплекс распределительного
газопровода Коробки-Сторожевка"

1	2	3	4	5	6
983	663 502,06	2 201 749,82	Аналитический метод	0,10	—
984	663 502,13	2 201 745,63		0,10	
985	663 502,76	2 201 741,62		0,10	
986	663 443,33	2 201 663,24		0,10	
987	663 442,17	2 201 663,02		0,10	
988	663 438,97	2 201 662,15		0,10	
989	663 435,31	2 201 660,55		0,10	
990	663 432,58	2 201 658,86		0,10	
991	663 429,53	2 201 656,29		0,10	
992	663 427,29	2 201 653,78		0,10	
993	663 425,31	2 201 651,24		0,10	
994	663 423,03	2 201 647,52		0,10	
995	663 421,53	2 201 643,81		0,10	
996	663 420,76	2 201 640,59		0,10	
997	663 420,39	2 201 636,58		0,10	
998	663 420,56	2 201 633,36		0,10	
999	663 335,23	2 201 521,13		0,10	
1000	663 301,35	2 201 554,77		0,10	
1001	663 300,40	2 201 555,29		0,10	
1002	663 299,40	2 201 555,25		0,10	
1003	663 298,55	2 201 554,73		0,10	
1004	663 298,07	2 201 553,85		0,10	
1005	663 298,09	2 201 552,85		0,10	
1006	663 298,59	2 201 551,99		0,10	
1007	663 332,95	2 201 517,87		0,10	
1008	663 331,42	2 201 514,79		0,10	
1009	663 330,18	2 201 510,99		0,10	
1010	663 329,57	2 201 507,04		0,10	
1011	663 329,59	2 201 503,05		0,10	
1012	663 330,25	2 201 499,11		0,10	
1013	663 331,53	2 201 495,32		0,10	
1014	663 333,40	2 201 491,79	0,10		
1015	663 335,80	2 201 488,60	0,10		
1016	663 338,69	2 201 485,84	0,10		
1017	663 341,98	2 201 483,57	0,10		
1018	663 345,59	2 201 481,86	0,10		
1019	663 349,43	2 201 480,75	0,10		
1020	663 353,40	2 201 480,26	0,10		
1021	663 357,39	2 201 480,42	0,10		
1022	663 361,31	2 201 481,21	0,10		
1023	663 365,05	2 201 482,61	0,10		
1024	663 368,52	2 201 484,60	0,10		
1025	663 371,62	2 201 487,11	0,10		
1	663 374,29	2 201 490,09	0,10		
Вырез 1 из 19					
1026	695 439,66	2 234 205,34	Аналитический метод	0,10	—
1027	695 230,12	2 233 581,74		0,10	
1028	695 186,32	2 233 475,38		0,10	
1029	695 132,74	2 233 380,47		0,10	
1030	695 124,46	2 233 365,81		0,10	
1031	694 892,84	2 233 069,26		0,10	
1032	694 710,85	2 232 900,44		0,10	
1033	694 602,88	2 232 817,40		0,10	
1034	693 768,10	2 232 336,14		0,10	
1035	694 587,39	2 232 814,91		0,10	

ОПИСАНИЕ МЕСТОПОЛОЖЕНИЯ ГРАНИЦ

Публичный сервитут для использования земель и земельных участков в целях эксплуатации
линейного объекта системы газоснабжения федерального значения:

"Линейное сооружение - производственно-технологический комплекс распределительного
газопровода Коробки-Сторожевка"

1	2	3	4	5	6
1036	694 588,75	2 232 815,76	Аналитический метод	0,10	—
1037	694 627,65	2 232 841,98		0,10	
1038	694 629,15	2 232 843,08		0,10	
1039	694 665,73	2 232 871,94		0,10	
1040	694 745,59	2 232 938,42		0,10	
1041	694 748,29	2 232 941,04		0,10	
1042	694 982,23	2 233 204,92		0,10	
1043	694 983,15	2 233 206,01		0,10	
1044	695 099,90	2 233 353,93		0,10	
1045	695 101,32	2 233 355,92		0,10	
1046	695 177,35	2 233 474,48		0,10	
1047	695 178,57	2 233 476,61		0,10	
1048	695 179,41	2 233 478,42		0,10	
1049	695 210,34	2 233 553,34		0,10	
1050	695 210,81	2 233 554,58		0,10	
1026	695 439,66	2 234 205,34		0,10	
Вырез 2 из 19					
1051	693 181,26	2 232 006,56	Аналитический метод	0,10	—
1052	692 743,37	2 231 541,46		0,10	
1053	692 921,63	2 231 741,25		0,10	
1054	693 168,81	2 231 996,12		0,10	
1051	693 181,26	2 232 006,56		0,10	
Вырез 3 из 19					
1055	692 615,84	2 231 398,95	Аналитический метод	0,10	—
1056	691 957,06	2 230 629,31		0,10	
1057	691 990,23	2 230 701,52		0,10	
1055	692 615,84	2 231 398,95		0,10	
Вырез 4 из 19					
1058	689 722,48	2 226 658,61	Аналитический метод	0,10	—
1059	689 872,84	2 226 698,69		0,10	
1060	689 875,00	2 226 699,37		0,10	
1061	689 876,85	2 226 700,14		0,10	
1062	689 904,82	2 226 713,02		0,10	
1063	689 906,59	2 226 713,93		0,10	
1064	689 908,03	2 226 714,78		0,10	
1065	689 909,12	2 226 715,55		0,10	
1066	689 948,52	2 226 744,40		0,10	
1067	689 950,56	2 226 746,07		0,10	
1068	689 951,98	2 226 747,47		0,10	
1069	689 960,96	2 226 757,05		0,10	
1070	689 936,14	2 226 723,63		0,10	
1071	689 925,20	2 226 712,95		0,10	
1072	689 914,29	2 226 704,20		0,10	
1073	689 903,04	2 226 696,47		0,10	
1074	689 896,07	2 226 694,45		0,10	
1058	689 722,48	2 226 658,61		0,10	
Вырез 5 из 19					
1075	688 823,72	2 225 871,13	Аналитический метод	0,10	—
1076	688 843,72	2 225 898,57		0,10	
1077	688 838,45	2 225 878,31		0,10	
1078	688 838,05	2 225 876,04		0,10	
1079	688 838,26	2 225 873,73		0,10	
1080	688 838,95	2 225 872,04		0,10	
1081	688 840,19	2 225 870,27		0,10	
1082	688 842,19	2 225 868,50		0,10	

ОПИСАНИЕ МЕСТОПОЛОЖЕНИЯ ГРАНИЦ

Публичный сервитут для использования земель и земельных участков в целях эксплуатации
линейного объекта системы газоснабжения федерального значения:

"Линейное сооружение - производственно-технологический комплекс распределительного
газопровода Коробки-Сторожевка"

1	2	3	4	5	6
1083	688 952,57	2 225 780,66	Аналитический метод	0,10	—
1084	688 953,30	2 225 779,56		0,10	
1085	688 953,70	2 225 777,36		0,10	
1086	688 951,93	2 225 779,44		0,10	
1087	688 951,63	2 225 779,71		0,10	
1088	688 843,32	2 225 863,38		0,10	
1089	688 842,27	2 225 863,91		0,10	
1090	688 827,08	2 225 870,98		0,10	
1091	688 826,22	2 225 871,16		0,10	
1075	688 823,72	2 225 871,13		0,10	
Вырез 6 из 19					
1092	682 953,27	2 221 226,12	Аналитический метод	0,10	—
1093	682 986,03	2 221 249,92		0,10	
1094	683 016,43	2 221 264,11		0,10	
1092	682 953,27	2 221 226,12		0,10	
Вырез 7 из 19					
1095	682 327,58	2 220 737,07	Аналитический метод	0,10	—
1096	682 274,78	2 220 692,66		0,10	
1097	682 274,05	2 220 691,80		0,10	
1098	682 265,13	2 220 680,26		0,10	
1099	682 264,84	2 220 679,73		0,10	
1100	682 261,49	2 220 670,53		0,10	
1101	682 261,37	2 220 669,84		0,10	
1102	682 261,45	2 220 663,94		0,10	
1103	682 261,51	2 220 663,49		0,10	
1104	682 262,96	2 220 657,65		0,10	
1105	682 263,15	2 220 657,17		0,10	
1106	682 267,30	2 220 649,71		0,10	
1107	682 260,65	2 220 654,38		0,10	
1108	682 248,78	2 220 670,57		0,10	
1109	682 246,31	2 220 674,20		0,10	
1095	682 327,58	2 220 737,07		0,10	
Вырез 8 из 19					
1110	679 688,30	2 218 749,08	Аналитический метод	0,10	—
1111	679 100,95	2 218 236,35		0,10	
1112	678 714,14	2 217 791,28		0,10	
1113	678 022,11	2 216 995,02		0,10	
1114	677 997,78	2 216 963,48		0,10	
1115	677 997,61	2 216 963,65		0,10	
1116	678 418,90	2 217 518,71		0,10	
1117	679 090,36	2 218 311,64		0,10	
1110	679 688,30	2 218 749,08		0,10	
Вырез 9 из 19					
1118	675 942,66	2 214 390,01	Аналитический метод	0,10	—
1119	675 897,29	2 214 333,21		0,10	
1120	675 895,69	2 214 334,56		0,10	
1121	675 900,67	2 214 341,32		0,10	
1118	675 942,66	2 214 390,01		0,10	
Вырез 10 из 19					
1122	675 073,40	2 213 303,66	Аналитический метод	0,10	—
1123	674 670,38	2 212 800,21		0,10	
1124	674 412,60	2 212 466,40		0,10	
1125	674 290,04	2 212 288,32		0,10	
1126	674 101,26	2 212 004,67		0,10	
1127	673 851,99	2 211 541,49		0,10	

ОПИСАНИЕ МЕСТОПОЛОЖЕНИЯ ГРАНИЦ

Публичный сервитут для использования земель и земельных участков в целях эксплуатации
линейного объекта системы газоснабжения федерального значения:

"Линейное сооружение - производственно-технологический комплекс распределительного
газопровода Коробки-Сторожевка"

1	2	3	4	5	6
1128	673 839,82	2 211 516,48	Аналитический метод	0,10	—
1129	673 726,96	2 211 312,87		0,10	
1130	673 726,74	2 211 312,20		0,10	
1131	673 725,81	2 211 305,74		0,10	
1132	673 725,60	2 211 298,69		0,10	
1133	673 725,68	2 211 298,07		0,10	
1134	673 726,62	2 211 294,90		0,10	
1135	673 727,51	2 211 293,77		0,10	
1136	673 731,75	2 211 291,30		0,10	
1137	673 727,92	2 211 292,54		0,10	
1138	673 727,06	2 211 292,62		0,10	
1139	673 716,06	2 211 291,18		0,10	
1140	673 707,60	2 211 289,02		0,10	
1141	673 700,55	2 211 285,83		0,10	
1142	673 792,39	2 211 453,75		0,10	
1143	673 807,64	2 211 481,62		0,10	
1144	673 808,33	2 211 482,95		0,10	
1145	673 813,94	2 211 494,14		0,10	
1146	673 814,59	2 211 495,55		0,10	
1147	673 815,13	2 211 496,89		0,10	
1148	673 819,49	2 211 508,43		0,10	
1149	673 819,95	2 211 509,76		0,10	
1150	673 833,92	2 211 554,03		0,10	
1151	674 048,87	2 211 958,34		0,10	
1152	674 086,68	2 212 009,54		0,10	
1153	674 087,41	2 212 010,58		0,10	
1154	674 087,95	2 212 011,43		0,10	
1155	674 088,45	2 212 012,29		0,10	
1156	674 089,80	2 212 014,74		0,10	
1157	674 146,82	2 212 101,89		0,10	
1158	674 246,93	2 212 247,39	0,10		
1159	674 332,59	2 212 370,42	0,10		
1160	674 666,82	2 212 805,73	0,10		
1161	675 008,88	2 213 225,02	0,10		
1122	675 073,40	2 213 303,66	0,10		
Вырез 11 из 19					
1162	668 268,40	2 205 125,19	Аналитический метод	0,10	—
1163	668 260,65	2 205 148,50		0,10	
1164	668 264,63	2 205 150,04		0,10	
1165	668 266,15	2 205 150,69		0,10	
1166	668 267,05	2 205 151,13		0,10	
1167	668 268,78	2 205 152,12		0,10	
1168	668 438,61	2 205 257,88		0,10	
1169	668 439,88	2 205 258,73		0,10	
1170	668 524,52	2 205 318,94		0,10	
1171	668 525,68	2 205 319,81		0,10	
1172	668 527,19	2 205 321,12		0,10	
1173	668 527,90	2 205 321,82		0,10	
1174	668 529,24	2 205 323,31		0,10	
1175	668 598,92	2 205 407,05		0,10	
1176	668 599,97	2 205 408,39		0,10	
1177	668 600,54	2 205 409,21		0,10	
1178	668 629,77	2 205 453,25		0,10	
1179	668 546,61	2 205 315,92		0,10	
1180	668 492,44	2 205 242,12		0,10	

ОПИСАНИЕ МЕСТОПОЛОЖЕНИЯ ГРАНИЦ

Публичный сервитут для использования земель и земельных участков в целях эксплуатации
линейного объекта системы газоснабжения федерального значения:

"Линейное сооружение - производственно-технологический комплекс распределительного
газопровода Коробки-Сторожевка"

1	2	3	4	5	6
1181	668 445,22	2 205 193,57	Аналитический метод	0,10	—
1182	668 294,98	2 205 111,28		0,10	
1183	668 276,33	2 205 103,22		0,10	
1184	668 275,11	2 205 106,43		0,10	
1185	668 278,68	2 205 107,63		0,10	
1186	668 279,86	2 205 108,11		0,10	
1187	668 281,56	2 205 109,16		0,10	
1188	668 283,02	2 205 110,52		0,10	
1189	668 284,18	2 205 112,15		0,10	
1190	668 284,99	2 205 113,98		0,10	
1191	668 285,42	2 205 115,93		0,10	
1192	668 285,44	2 205 117,92		0,10	
1193	668 285,08	2 205 119,89		0,10	
1194	668 284,32	2 205 121,74		0,10	
1195	668 283,21	2 205 123,40		0,10	
1196	668 281,80	2 205 124,81		0,10	
1197	668 280,13	2 205 125,90		0,10	
1198	668 278,27	2 205 126,64		0,10	
1199	668 276,31	2 205 127,00		0,10	
1200	668 274,31	2 205 126,96	0,10		
1201	668 272,36	2 205 126,52	0,10		
1162	668 268,40	2 205 125,19	0,10		
Вырез 12 из 19					
1202	668 273,30	2 205 105,83	Аналитический метод	0,10	—
1203	668 274,59	2 205 102,47		0,10	
1204	668 100,19	2 205 027,07		0,10	
1205	668 053,88	2 205 020,70		0,10	
1206	668 053,72	2 205 020,67		0,10	
1207	667 404,81	2 204 875,39		0,10	
1208	666 992,15	2 204 780,42		0,10	
1209	666 088,70	2 204 578,87		0,10	
1210	666 091,18	2 204 584,11		0,10	
1211	666 093,16	2 204 587,69		0,10	
1212	666 096,30	2 204 589,36		0,10	
1213	666 103,11	2 204 591,82		0,10	
1214	666 128,08	2 204 598,13		0,10	
1215	666 874,51	2 204 768,20		0,10	
1216	666 876,08	2 204 768,57		0,10	
1217	667 363,11	2 204 878,69		0,10	
1218	667 852,75	2 204 990,40		0,10	
1219	667 854,34	2 204 990,82		0,10	
1220	667 856,23	2 204 991,46		0,10	
1221	668 258,88	2 205 147,81		0,10	
1222	668 266,60	2 205 124,59		0,10	
1223	668 206,17	2 205 104,38		0,10	
1224	668 147,10	2 205 084,17		0,10	
1225	668 085,65	2 205 062,83		0,10	
1226	668 084,49	2 205 062,36		0,10	
1227	668 024,70	2 205 038,33		0,10	
1228	668 022,71	2 205 037,25		0,10	
1229	668 021,19	2 205 035,94	0,10		
1230	668 019,97	2 205 034,36	0,10		
1231	668 019,09	2 205 032,57	0,10		
1232	668 018,58	2 205 030,64	0,10		
1233	668 018,47	2 205 028,64	0,10		

ОПИСАНИЕ МЕСТОПОЛОЖЕНИЯ ГРАНИЦ

Публичный сервитут для использования земель и земельных участков в целях эксплуатации
линейного объекта системы газоснабжения федерального значения:

"Линейное сооружение - производственно-технологический комплекс распределительного
газопровода Коробки-Сторожевка"

1	2	3	4	5	6
1234	668 018,76	2 205 026,67	Аналитический метод	0,10	—
1235	668 019,44	2 205 024,79		0,10	
1236	668 020,48	2 205 023,08		0,10	
1237	668 021,83	2 205 021,62		0,10	
1238	668 023,46	2 205 020,45		0,10	
1239	668 025,28	2 205 019,64		0,10	
1240	668 027,23	2 205 019,20		0,10	
1241	668 029,23	2 205 019,16		0,10	
1242	668 031,68	2 205 019,65		0,10	
1243	668 092,41	2 205 044,09		0,10	
1244	668 153,61	2 205 065,35		0,10	
1245	668 212,59	2 205 085,52		0,10	
1202	668 273,30	2 205 105,83		0,10	
Вырез 13 из 19					
1246	675 862,54	2 214 289,75	Аналитический метод	0,10	—
1247	675 865,43	2 214 293,52		0,10	
1248	675 866,36	2 214 294,78		0,10	
1249	675 894,56	2 214 333,03		0,10	
1250	675 896,10	2 214 331,73		0,10	
1246	675 862,54	2 214 289,75		0,10	
Вырез 14 из 19					
1251	691 618,16	2 229 851,15	Аналитический метод	0,10	—
1252	691 610,48	2 229 832,53		0,10	
1253	691 946,50	2 230 606,29		0,10	
1254	691 920,55	2 230 549,82		0,10	
1255	691 833,83	2 230 373,64		0,10	
1251	691 618,16	2 229 851,15		0,10	
Вырез 15 из 19					
1256	691 238,39	2 229 023,67	Аналитический метод	0,10	—
1257	691 220,16	2 228 985,45		0,10	
1258	690 896,12	2 228 327,38		0,10	
1259	690 842,33	2 228 213,94		0,10	
1260	691 217,93	2 228 975,01		0,10	
1261	691 240,74	2 229 021,21		0,10	
1256	691 238,39	2 229 023,67		0,10	
Вырез 16 из 19					
1262	691 247,55	2 229 042,89	Аналитический метод	0,10	—
1263	691 250,12	2 229 040,21		0,10	
1264	691 257,61	2 229 055,38		0,10	
1265	691 356,73	2 229 268,25		0,10	
1266	691 400,54	2 229 363,77		0,10	
1262	691 247,55	2 229 042,89		0,10	
Вырез 17 из 19					
1267	695 750,05	2 235 088,21	Аналитический метод	0,10	—
1268	695 833,19	2 235 306,31		0,10	
1269	696 050,22	2 235 601,18		0,10	
1270	696 267,24	2 235 896,05		0,10	
1271	696 630,49	2 236 381,91		0,10	
1272	696 993,73	2 236 867,76		0,10	
1273	696 994,02	2 236 868,07		0,10	
1274	697 109,50	2 236 968,16		0,10	
1275	697 205,37	2 237 051,25		0,10	
1276	697 103,39	2 236 985,40		0,10	
1277	697 082,59	2 236 966,57		0,10	
1278	697 001,00	2 236 878,63		0,10	

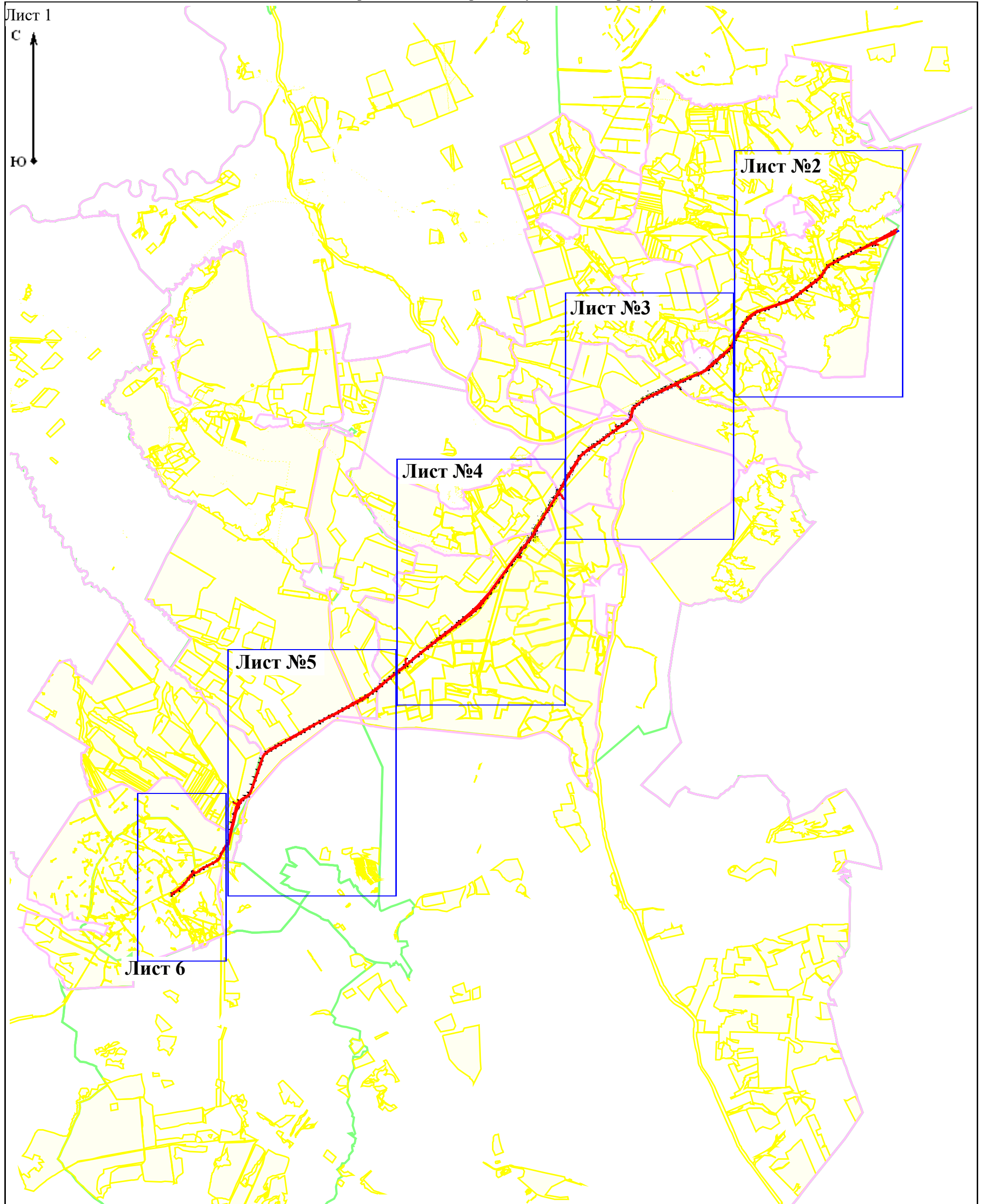
ОПИСАНИЕ МЕСТОПОЛОЖЕНИЯ ГРАНИЦ

Публичный сервитут для использования земель и земельных участков в целях эксплуатации
линейного объекта системы газоснабжения федерального значения:

"Линейное сооружение - производственно-технологический комплекс распределительного
газопровода Коробки-Сторожевка"













1	2	3	4	5	6
1279	696 983,80	2 236 859,30	Аналитический метод	0,10	—
1280	696 966,60	2 236 839,97		0,10	
1281	696 678,07	2 236 457,15		0,10	
1282	696 389,44	2 236 074,20		0,10	
1283	696 175,41	2 235 793,44		0,10	
1284	695 961,36	2 235 512,68		0,10	
1285	695 932,78	2 235 471,90		0,10	
1286	695 904,19	2 235 431,11		0,10	
1287	695 854,74	2 235 353,57		0,10	
1288	695 835,28	2 235 320,10		0,10	
1289	695 820,07	2 235 278,20		0,10	
1290	695 792,25	2 235 206,50		0,10	
1291	695 777,19	2 235 164,54		0,10	
1292	695 762,14	2 235 122,59		0,10	
1267	695 750,05	2 235 088,21	0,10		
Вырез 18 из 19					
1293	697 711,31	2 237 394,76	Аналитический метод	0,10	—
1294	697 718,06	2 237 399,42		0,10	
1295	697 737,21	2 237 434,58		0,10	
1296	697 760,54	2 237 478,29		0,10	
1297	697 741,61	2 237 444,99		0,10	
1298	697 738,95	2 237 440,32		0,10	
1293	697 711,31	2 237 394,76		0,10	
Вырез 19 из 19					
1299	685 394,92	2 222 654,83	Аналитический метод	0,10	—
1300	685 384,17	2 222 674,02		0,10	
1301	685 372,89	2 222 667,44		0,10	
1302	685 392,79	2 222 653,34		0,10	
1299	685 394,92	2 222 654,83		0,10	
3. Сведения о характерных точках части (частей) границы объекта					
1	2	3	4	5	6
—	—	—	—	—	—

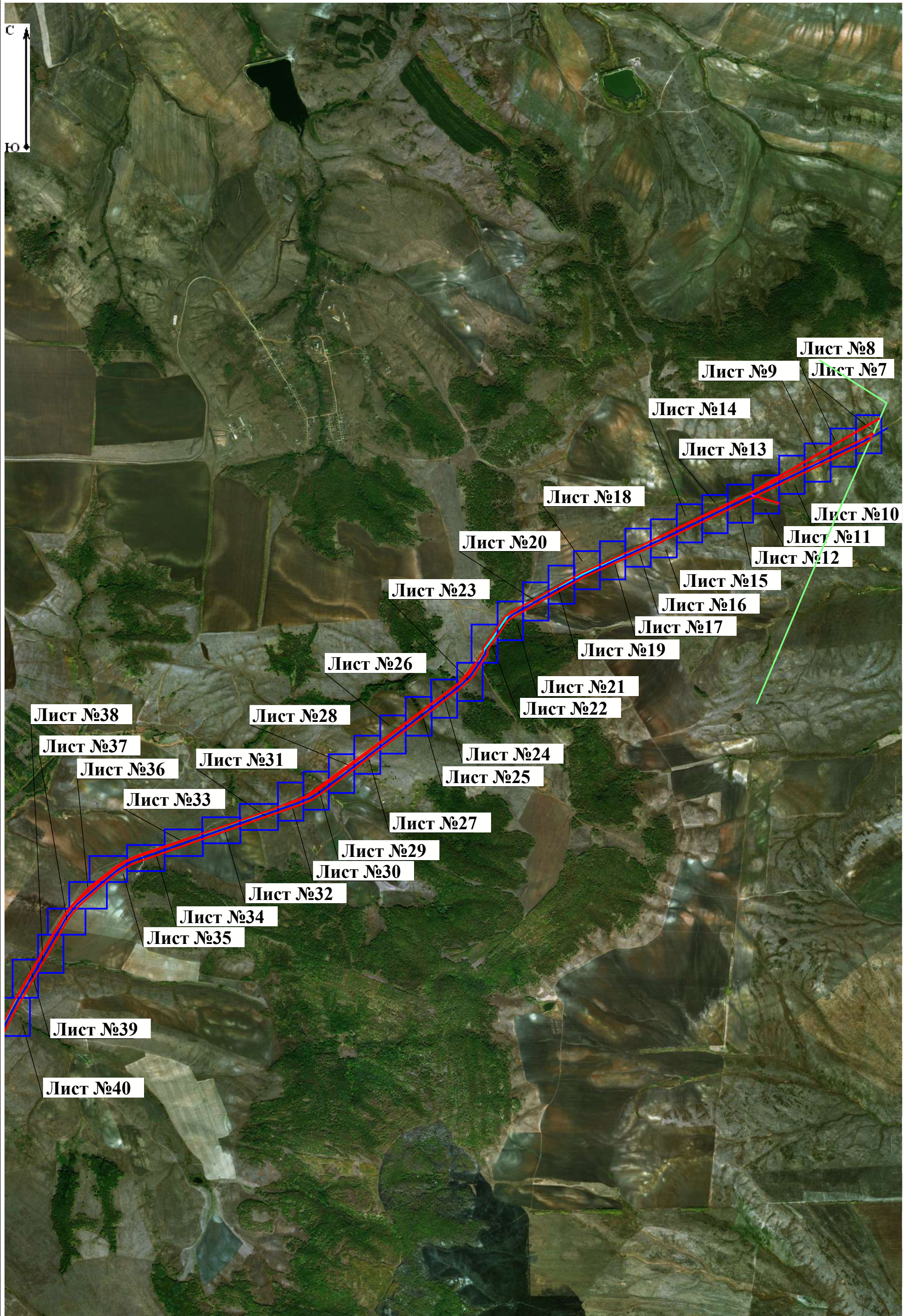
Схема расположения границ публичного сервитута

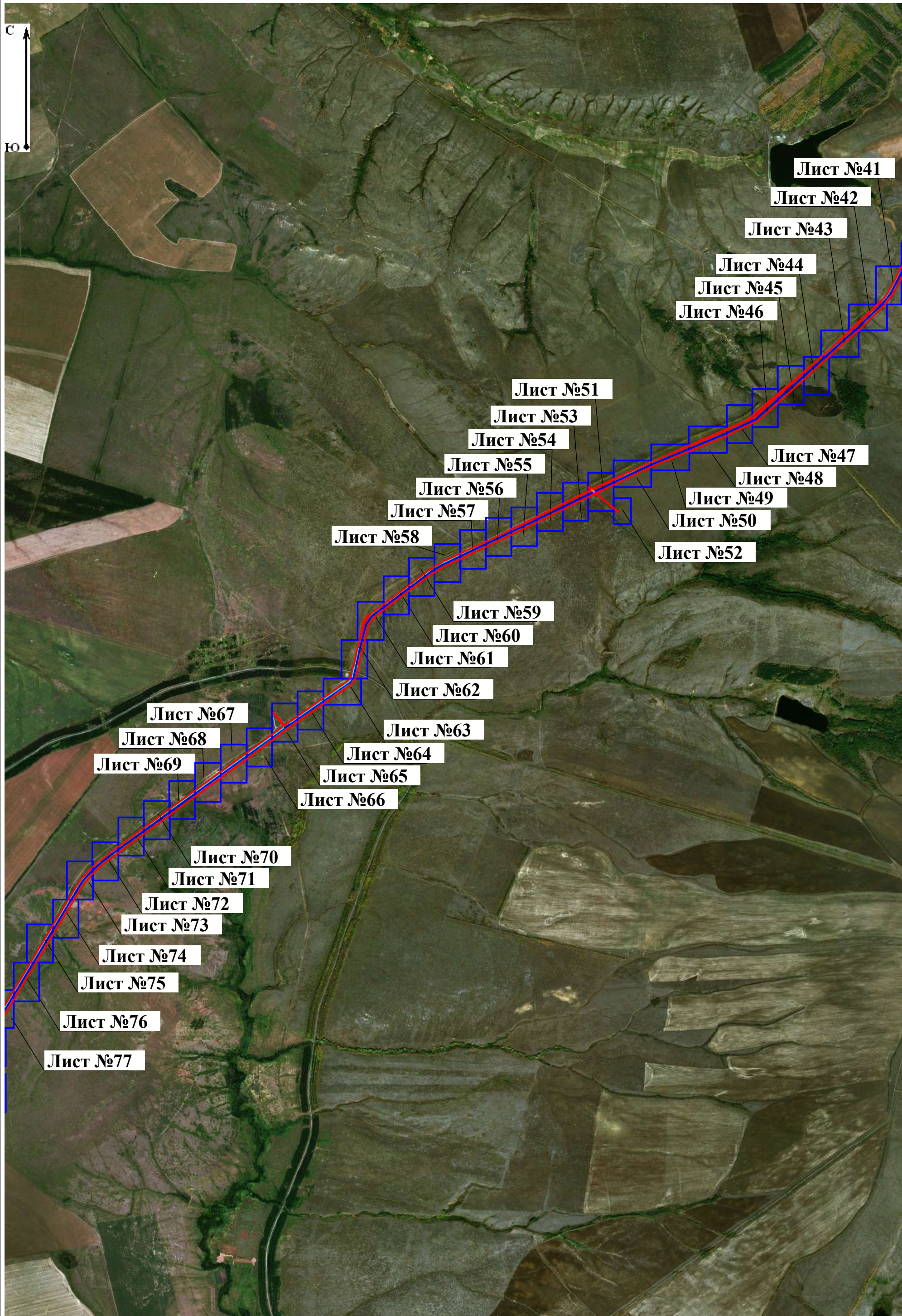


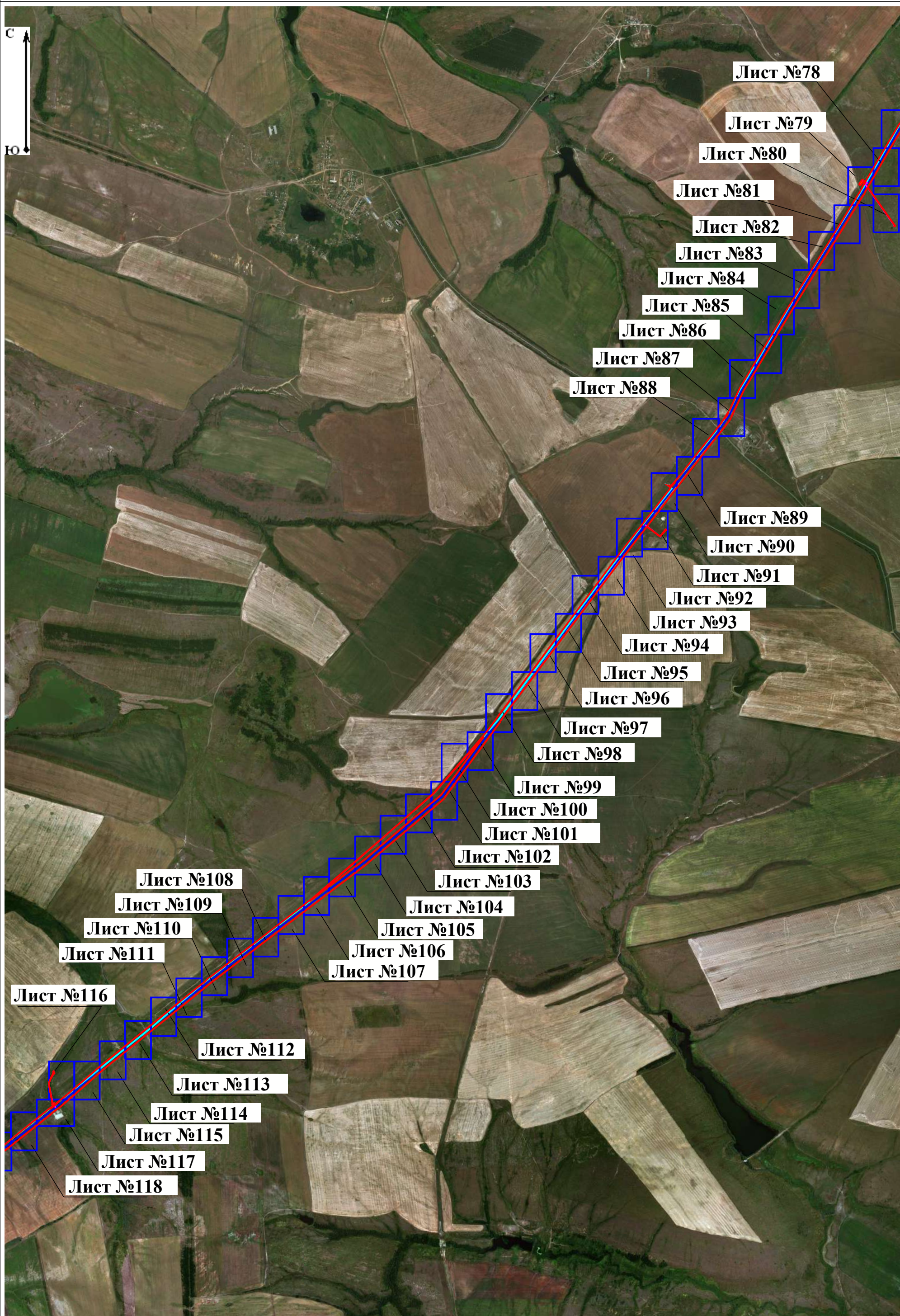
Масштаб 1:200 000

Условные обозначения:

- | | |
|--|---|
|  - Проектная граница публичного сервитута |  - Граница земельных участков по данным единого государственного реестра недвижимости |
|  - Сооружение-распределительный газопровод Коробки-Сторожевка |  - Область выносного листа |
|  - Границы кадастровых кварталов по данным единого государственного реестра недвижимости |  34:07:140001:814 - Кадастровый номер объекта недвижимости по данным единого государственного реестра недвижимости |
|  34:07:140001 - Учетный номер кадастрового квартала по данным единого государственного реестра недвижимости |  - Граница административно-муниципального образования |
|  - Сооружение-электропитание средств ЭХЗ |  - Сооружение-электрохимзащита распределительного газопровода Коробки-Сторожевка |
|  - Сооружение-кабельная линия связи распределительного газопровода Коробки-Сторожевка |  - Характерная точка границы устанавливаемой зоны публичного сервитута |







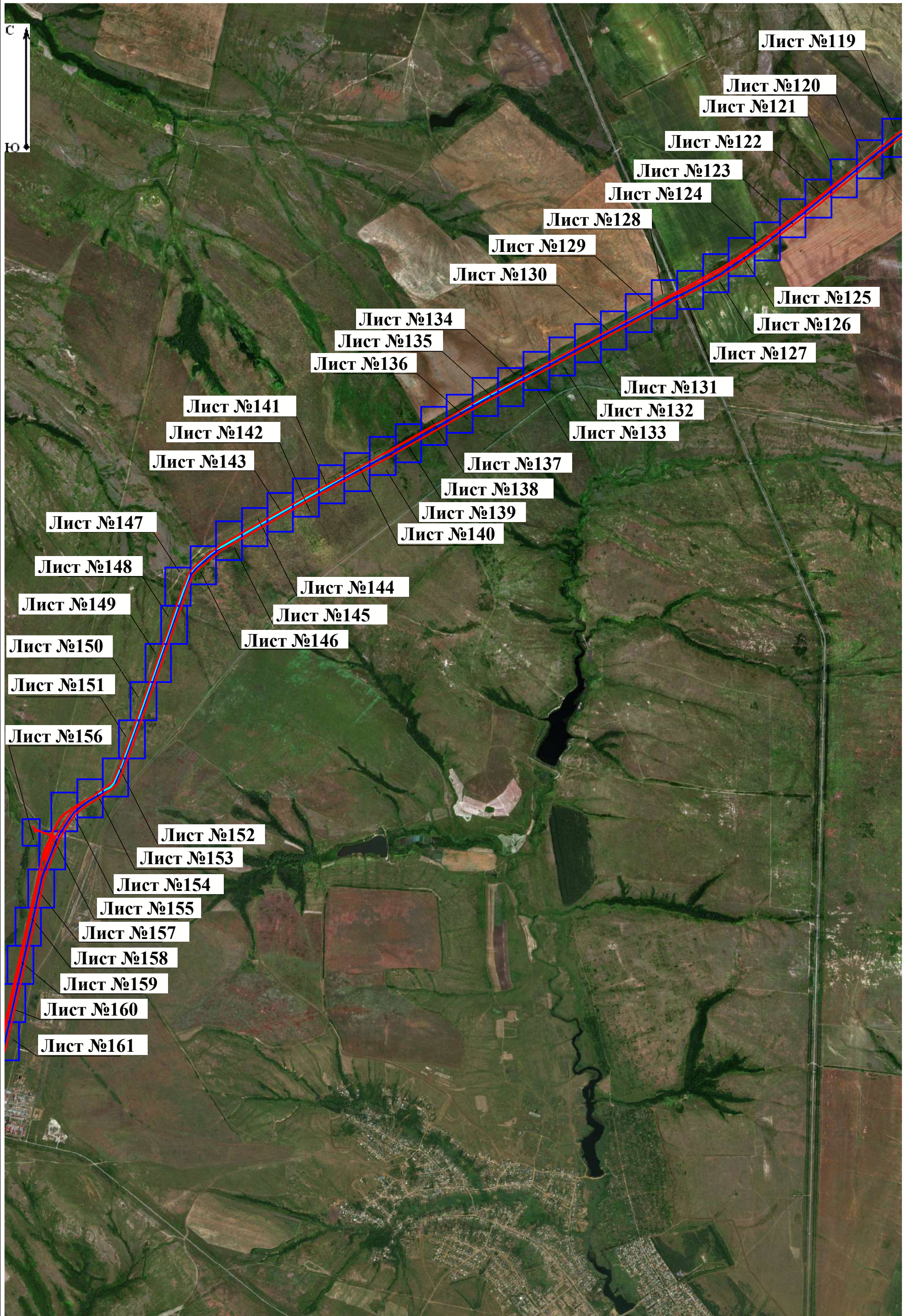
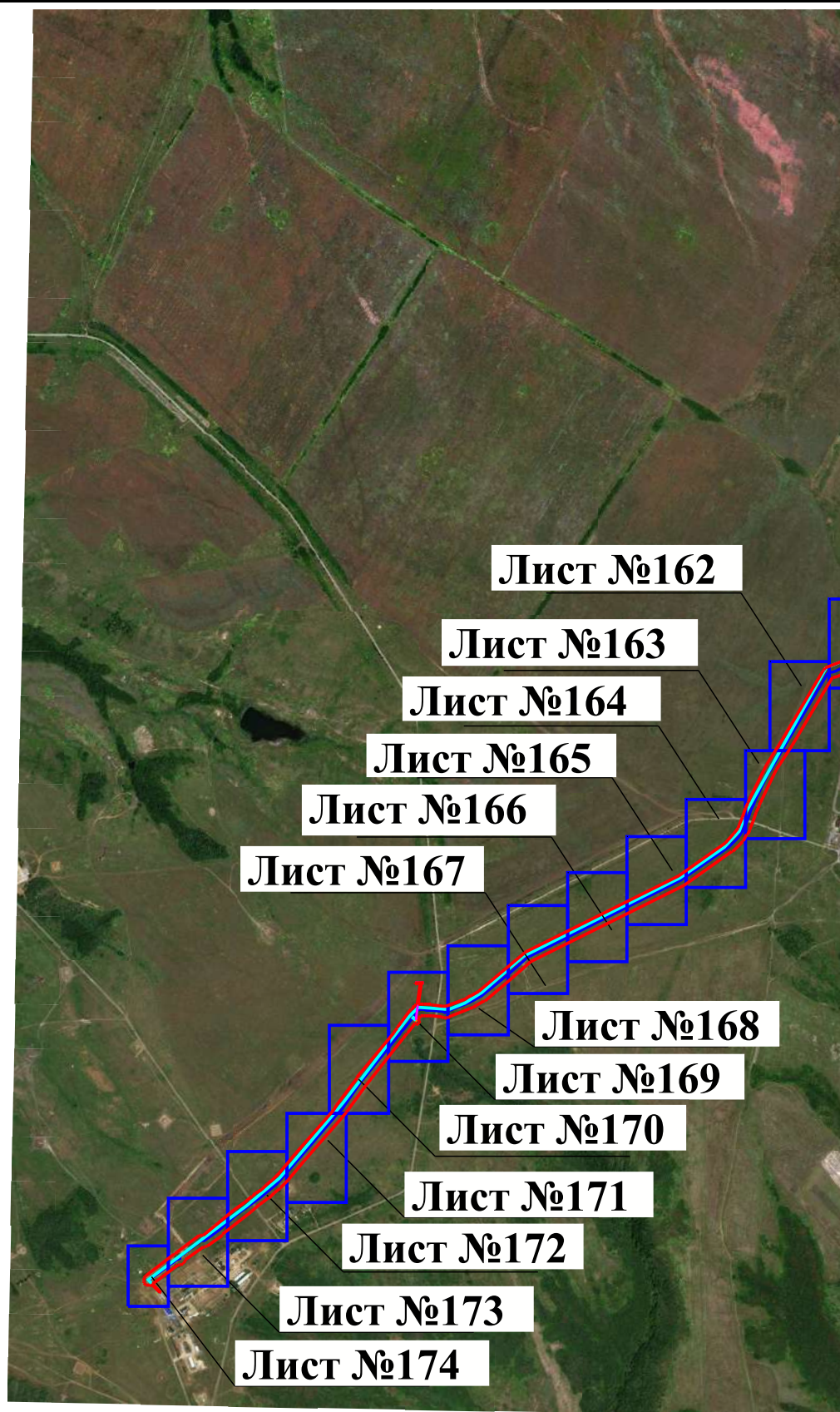


Схема расположения границ публичного сервитута

Лист 6





**Волгоградская область
Жирновский район
Тетеревятское сельское
поселение
34:07:140001**

**Сооружение-кабельная
линия связи
распределительного
газопровода
Коробки-Сторожевка
0:0:0:517**

**Сооружение-распреде
лительный
газопровод
Коробки-Сторожевка
0:0:0:517**

**34:07:000000:194 E3
34:07:140001:429**

**34:07:000000:194 E3
34:07:140001:444**

564

34:07:140001:1175

**34:07:000000:195 E3
34:07:140001:887**

566

**34:07:000000:195 E3
34:07:140001:884**

**34:07:000000:195 E3
34:07:140001:883**

567
568

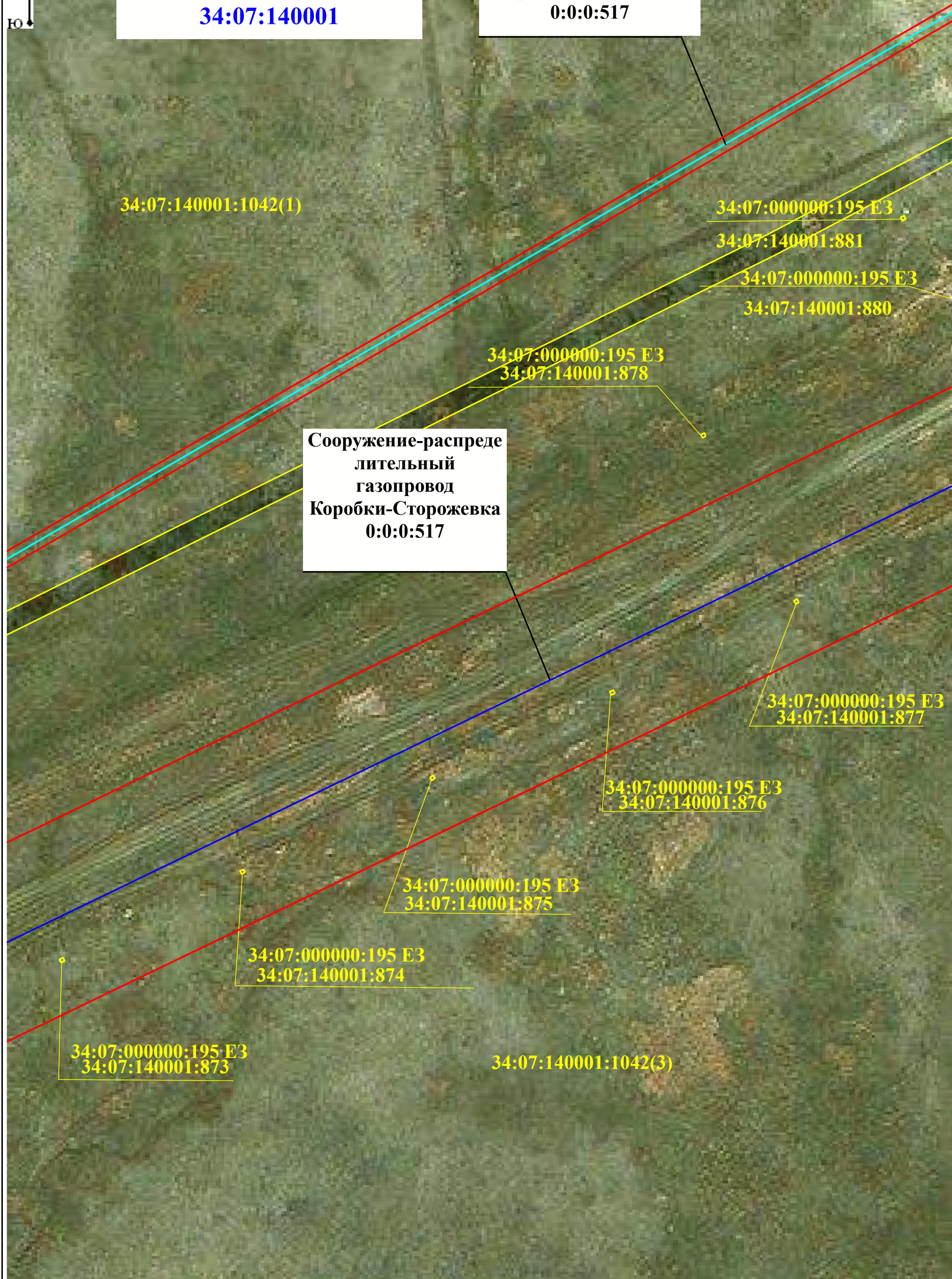
**34:07:000000:195 E3
34:07:140001:879**

**Саратовская область
Красноармейский район
Гвардейское муниципальное
образование
64:16:250201**



**Волгоградская область
Жирновский район
Тетеревятское сельское
поселение
34:07:140001**

**Сооружение-кабельная
линия связи
распределительного
газопровода
Коробки-Сторожевка
0:0:0:517**

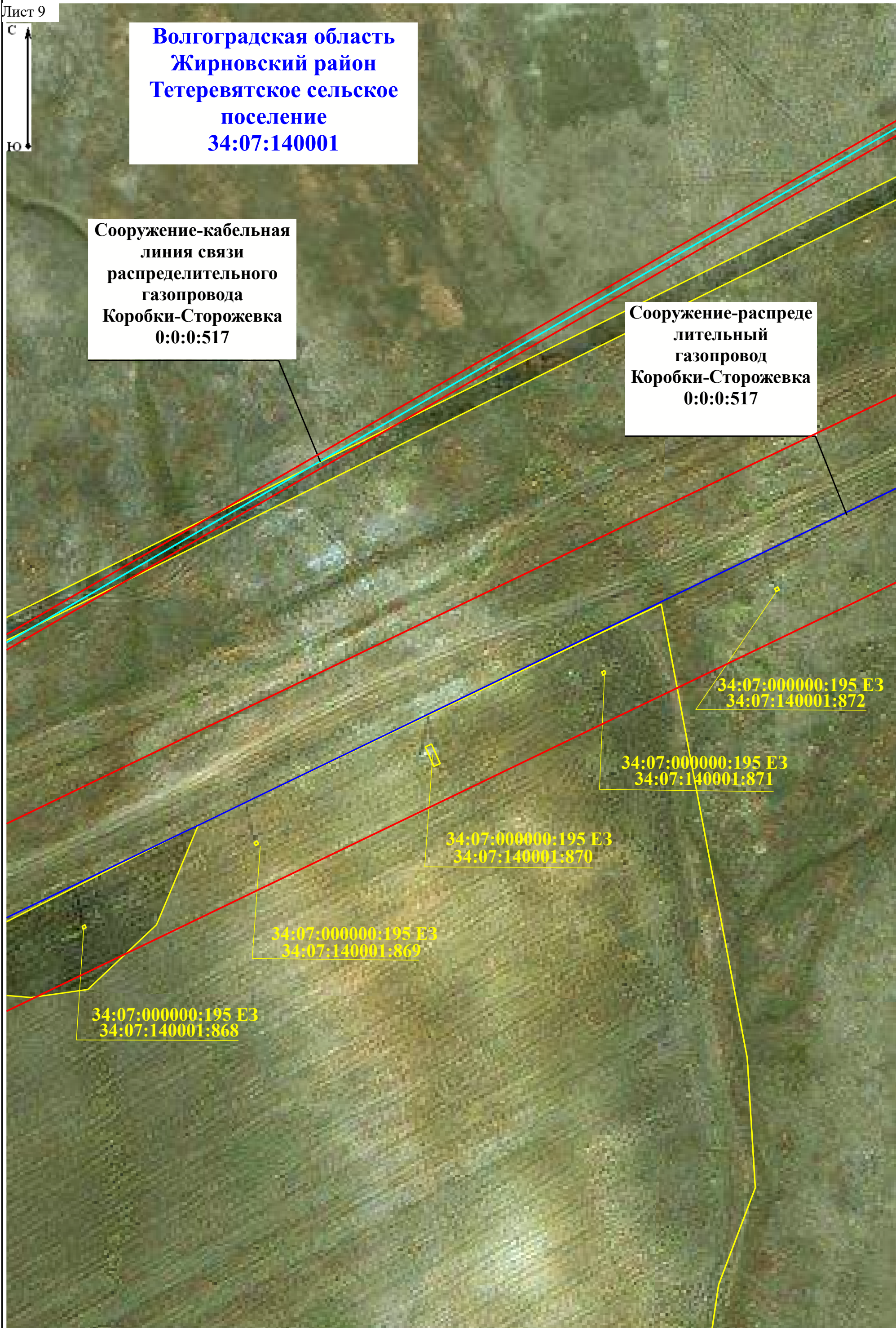




Волгоградская область
Жирновский район
Тетеревятское сельское
поселение
34:07:140001

Сооружение-кабельная
линия связи
распределительного
газопровода
Коробки-Сторожевка
0:0:0:517

Сооружение-распреде
лительный
газопровод
Коробки-Сторожевка
0:0:0:517



34:07:000000:195 E3
34:07:140001:872

34:07:000000:195 E3
34:07:140001:871

34:07:000000:195 E3
34:07:140001:870

34:07:000000:195 E3
34:07:140001:869

34:07:000000:195 E3
34:07:140001:868



Волгоградская область
Жирновский район
Тетеревятское сельское
поселение
34:07:140001

Сооружение-кабельная
линия связи
распределительного
газопровода
Коробки-Сторожевка
0:0:0:517

Сооружение-распреде
лительный
газопровод
Коробки-Сторожевка
0:0:0:517

34:07:000000:195 E3
34:07:140001:882

34:07:000000:195 E3
34:07:140001:867

34:07:000000:195 E3
34:07:140001:866

34:07:000000:195 E3
34:07:140001:865

34:07:000000:195 E3
34:07:140001:864

34:07:000000:195 E3
34:07:140001:863

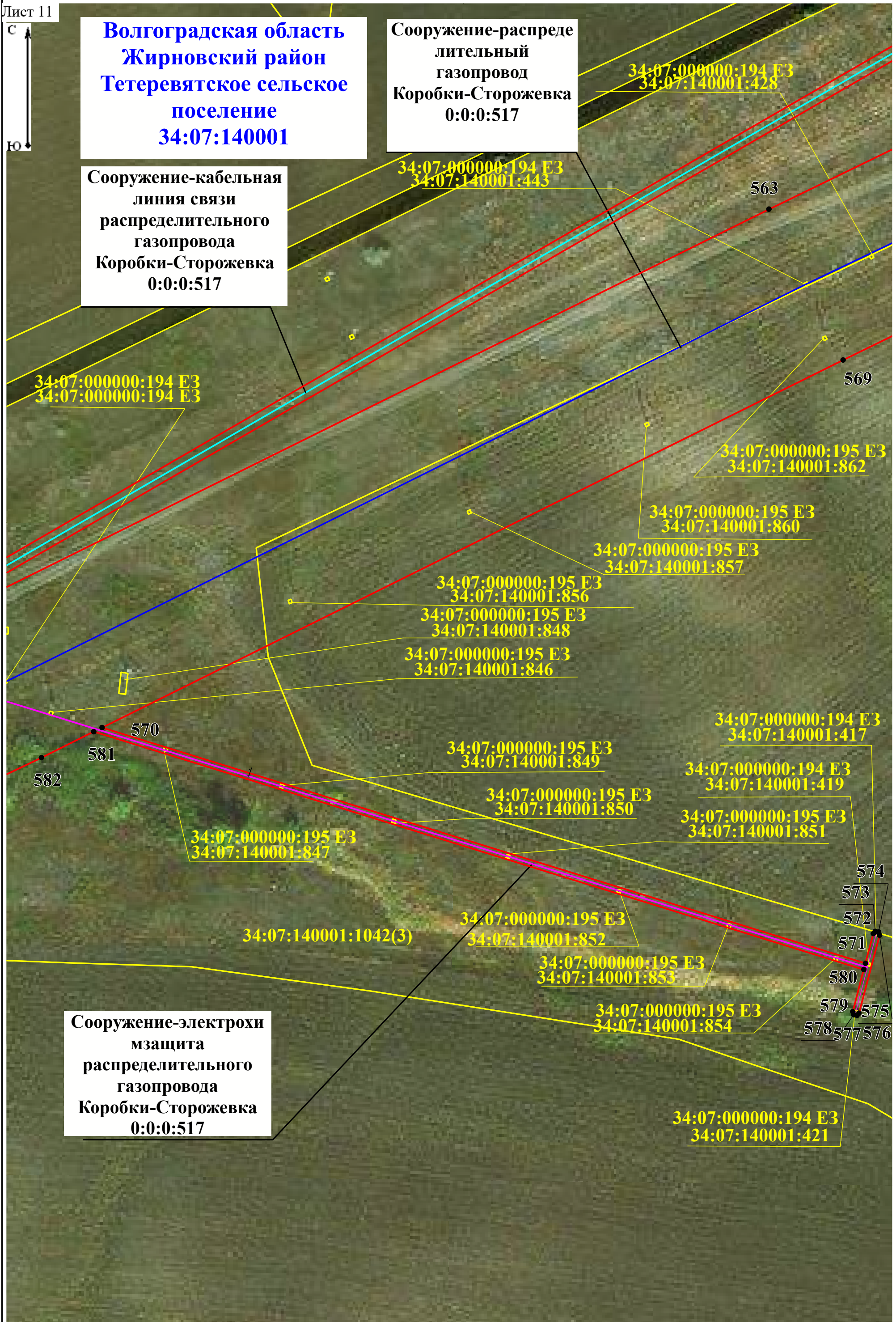
34:07:140001:1043(3)



Волгоградская область
Жирновский район
Тетеревятское сельское
поселение
34:07:140001

Сооружение-распреде
лительный
газопровод
Коробки-Сторожевка
0:0:0:517

Сооружение-кабельная
линия связи
распределительного
газопровода
Коробки-Сторожевка
0:0:0:517



Сооружение-электрохи
мзащита
распределительного
газопровода
Коробки-Сторожевка
0:0:0:517



34:07:140001:1043(9)

Сооружение-электроснабжение
средств ЭХЗ
распределительного
газопровода
Коробки-Сторожевка
0:0:0:517

Сооружение-кабельная
линия связи
распределительного
газопровода
Коробки-Сторожевка
0:0:0:517

Сооружение-распределительный
газопровод
Коробки-Сторожевка
0:0:0:517

СКЗ-56

34:07:140001:442
34:07:140001:447

34:07:000000:194 E3

34:07:140001:432

34:07:000000:194 E3

34:07:140001:447

34:07:000000:195 E3

34:07:140001:845

556

562

559

34:07:000000:195 E3

34:07:140001:841

34:07:000000:195 E3
34:07:140001:840

34:07:000000:195 E3
34:07:140001:843

34:07:000000:195 E3
34:07:140001:844

34:07:000000:195 E3
34:07:140001:839

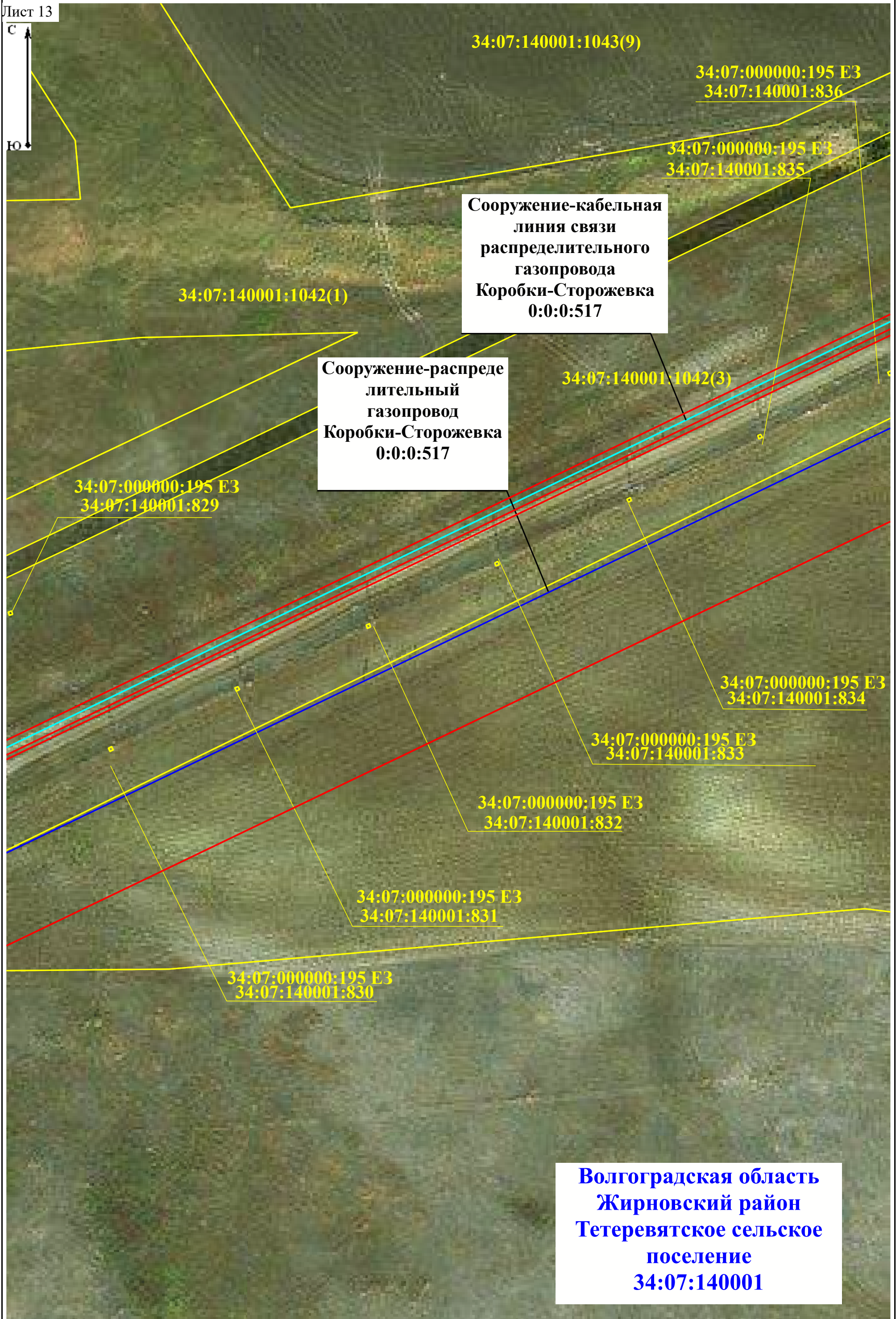
34:07:000000:195 E3
34:07:140001:838

34:07:000000:195 E3
34:07:140001:837

Сооружение-электрохимическая
защита
распределительного
газопровода
Коробки-Сторожевка
0:0:0:517

34:07:140001:1043(4)

Волгоградская область
Жирновский район
Тетеревятское сельское
поселение
34:07:140001





**Волгоградская область
Жирновский район
Тетеревятское сельское
поселение
34:07:140001**

**Сооружение-кабельная
линия связи
распределительного
газопровода
Коробки-Сторожевка
0:0:0:517**

34:07:000000:195 E3
34:07:140001:822

34:07:000000:195 E3
34:07:140001:823

34:07:000000:195 E3
34:07:140001:824

34:07:000000:195 E3
34:07:140001:825

34:07:000000:195 E3
34:07:140001:829

34:07:000000:195 E3
34:07:140001:827

555

34:07:000000:195 E3
34:07:140001:826

34:07:000000:195 E3
34:07:140001:821

**Сооружение-распреде
лительный
газопровод
Коробки-Сторожевка
0:0:0:517**

E3 34:07:140001:548
34:07:140001:537



**Волгоградская область
Жирновский район
Тетеревятское сельское
поселение
34:07:140001**

**Сооружение-кабельная
линия связи
распределительного
газопровода
Коробки-Сторожевка
0:0:0:517**

34:07:000000:195 E3
34:07:140001:820

34:07:000000:195 E3
34:07:140001:818

34:07:000000:195 E3
34:07:140001:817

34:07:000000:195 E3
34:07:140001:816

34:07:000000:195 E3
34:07:140001:815

34:07:000000:195 E3
34:07:140001:814

34:07:000000:195 E3
34:07:140001:813

561
560

34:07:000000:194 E3
34:07:140001:426

583
584

34:07:000000:194 E3
34:07:140001:441

**Сооружение-распреде
лительный
газопровод
Коробки-Сторожевка
0:0:0:517**

E3 34:07:140001:548
34:07:140001:537



**Волгоградская область
Жирновский район
Тетеревятское сельское
поселение
34:07:140001**

**Сооружение-кабельная
линия связи
распределительного
газопровода
Коробки-Сторожевка
0:0:0:517**

34:07:000000:195 E3
34:07:140001:812

34:07:000000:195 E3
34:07:140001:811

34:07:000000:195 E3
34:07:140001:810

554

34:07:000000:195 E3
34:07:140001:809

34:07:000000:195 E3
34:07:140001:808

**Сооружение-распреде
лительный
газопровод
Коробки-Сторожевка
0:0:0:517**

34:07:000000:195 E3
34:07:140001:807

34:07:000000:195 E3
34:07:140001:806

34:07:140001:1043(5)

34:07:140001:1043(10)



**Волгоградская область
Жирновский район
Тетеревятское сельское
поселение
34:07:140001**

**Сооружение-кабельная
линия связи
распределительного
газопровода
Коробки-Сторожевка
0:0:0:517**

34:07:000000:195 E3
34:07:140001:803

34:07:000000:195 E3
34:07:140001:802

34:07:000000:195 E3
34:07:140001:809

553

34:07:140001:1042(3)

34:07:000000:195 E3
34:07:140001:801

34:07:000000:195 E3
34:07:140001:800

34:07:000000:195 E3
34:07:140001:799

**Сооружение-распреде
лительный
газопровод
Коробки-Сторожевка
0:0:0:517**

34:07:140001:997

34:07:000000:195 E3
34:07:140001:798

34:07:140001:1043(5)



Волгоградская область
Жирновский район
Тетеревятское сельское
поселение
34:07:140001

Сооружение-распреде
лительный
газопровод
Коробки-Сторожевка
0:0:0:517

Сооружение-кабельная
линия связи
распределительного
газопровода
Коробки-Сторожевка
0:0:0:517

34:07:000000:195 E3
34:07:140001:797

34:07:000000:195 E3
34:07:140001:795

34:07:000000:195 E3
34:07:140001:796

34:07:000000:195 E3
34:07:140001:791

34:07:000000:195 E3
34:07:140001:790

34:07:000000:195 E3
34:07:140001:789

Выноска 1

551552

550

34:07:000000:195 E3
34:07:140001:788

34:07:000000:195 E3
34:07:140001:794

34:07:000000:195 E3
34:07:140001:793

34:07:000000:195 E3
34:07:140001:792

34:07:000000:195 E3
34:07:140001:787


34:07:000000:194 E3
34:07:140001:440

34:07:000000:195 E3
34:07:140001:785

34:07:000000:195 E3
34:07:140001:785

34:07:140001:1043(5)

Выноска 1



Масштаб
1:300



**Волгоградская область
Жирновский район
Тетеревятское сельское
поселение
34:07:140001**

34:07:140001:1043(10)

**Сооружение-кабельная
линия связи
распределительного
газопровода
Коробки-Сторожевка
0:0:0:517**

34:07:000000:195 E3

34:07:140001:784

34:07:000000:195 E3
34:07:140001:783

34:07:000000:195 E3
34:07:140001:782

34:07:000000:195 E3
34:07:140001:781

34:07:000000:195 E3
34:07:140001:780

34:07:000000:195 E3
34:07:140001:779

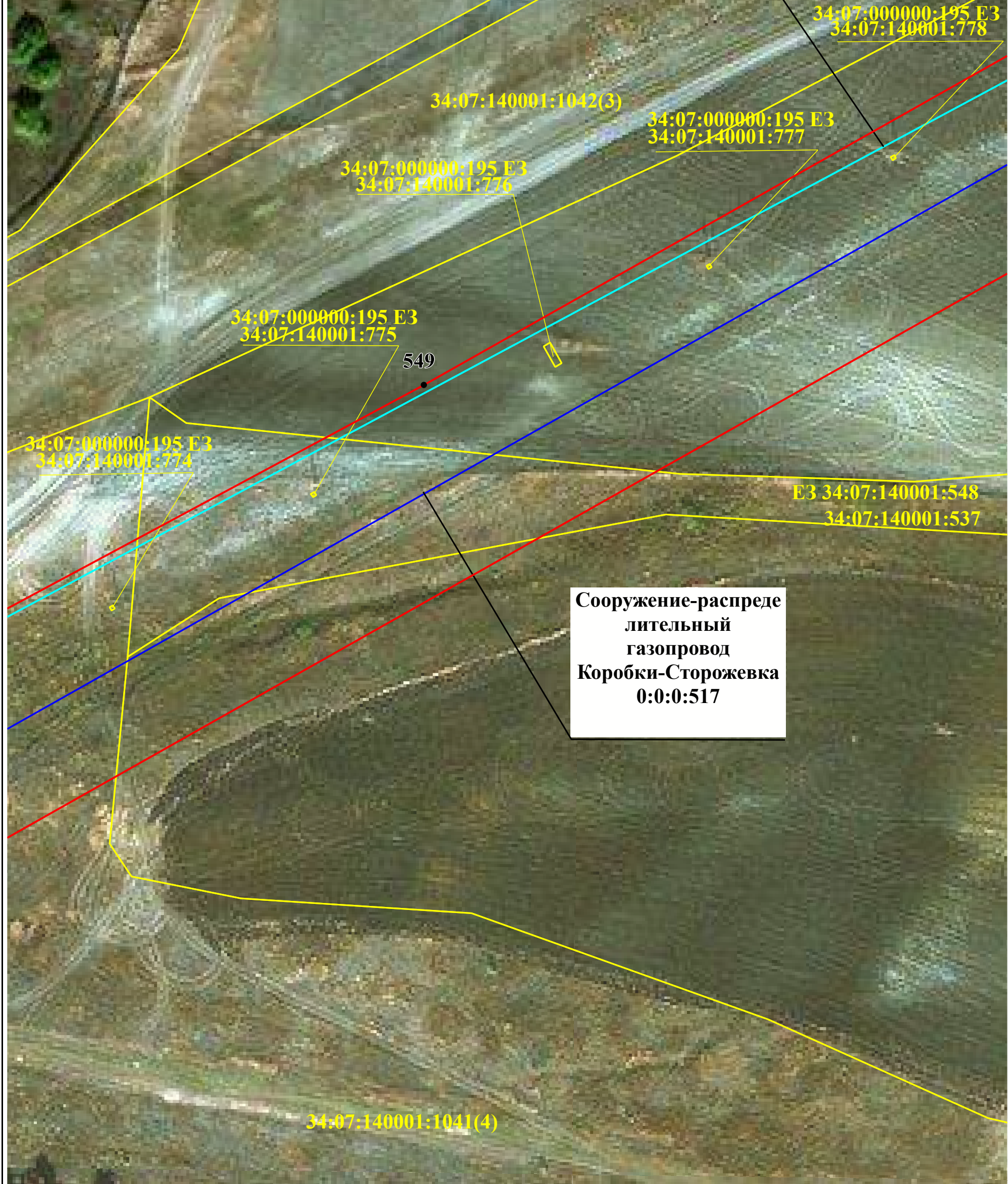
**Сооружение-распреде
лительный
газопровод
Коробки-Сторожевка
0:0:0:517**

34:07:140001:1043(5)

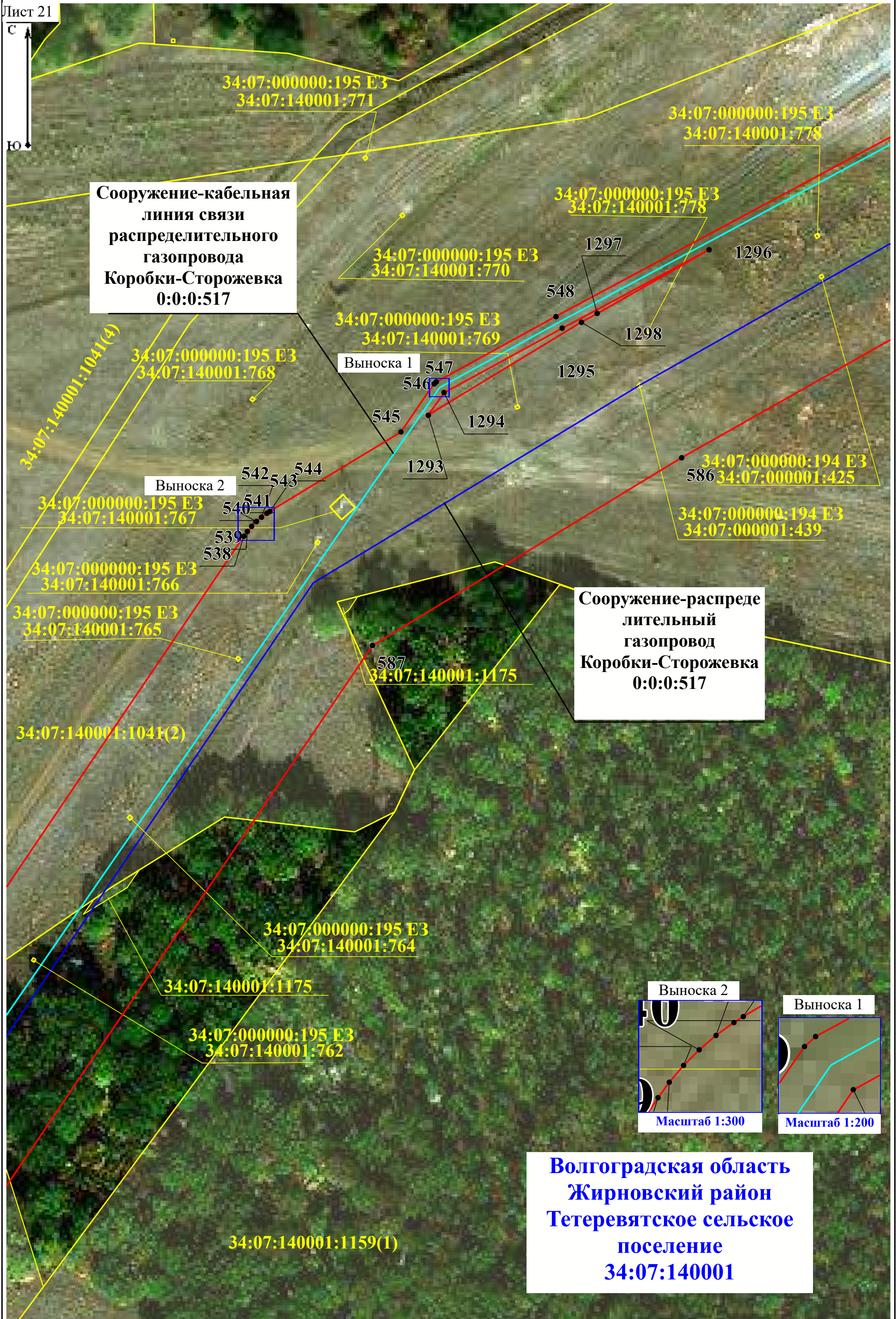



**Волгоградская область
Жирновский район
Тетеревятское сельское
поселение
34:07:140001**

**Сооружение-кабельная
линия связи
распределительного
газопровода
Коробки-Сторожевка
0:0:0:517**



Лист 21







**Волгоградская область
Жирновский район
Тетеревятское сельское
поселение
34:07:140001**

**Сооружение-кабельная
линия связи
распределительного
газопровода
Коробки-Сторожевка
0:0:0:517**

**Сооружение-распреде
лительный
газопровод
Коробки-Сторожевка
0:0:0:517**



С
Ю

Сооружение-кабельная
линия связи
распределительного
газопровода
Коробки-Сторожевка
0:0:0:517

34:07:000000:195 E3
34:07:140001:751

34:07:000000:195 E3
34:07:140001:750

34:07:000000:195 E3
34:07:140001:749

34:07:140001:1155(3)

34:07:000000:195 E3
34:07:140001:746

34:07:140001:1175

Сооружение-распреде
лительный
газопровод
Коробки-Сторожевка
0:0:0:517

1276
1274

1277

600 599

34:07:000000:195 E3
34:07:140001:748

601
602

34:07:000000:195 E3
34:07:140001:747

1273
1272

1278

Выноска 1

527

1279

603

34:07:000000:194 E3
34:07:140001:424

34:07:000000:194 E3
34:07:140001:438

34:07:000000:195 E3
34:07:140001:745

604

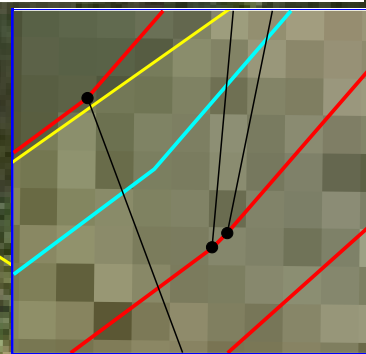
605

34:07:140001:958 E3
34:07:140001:971

606
607

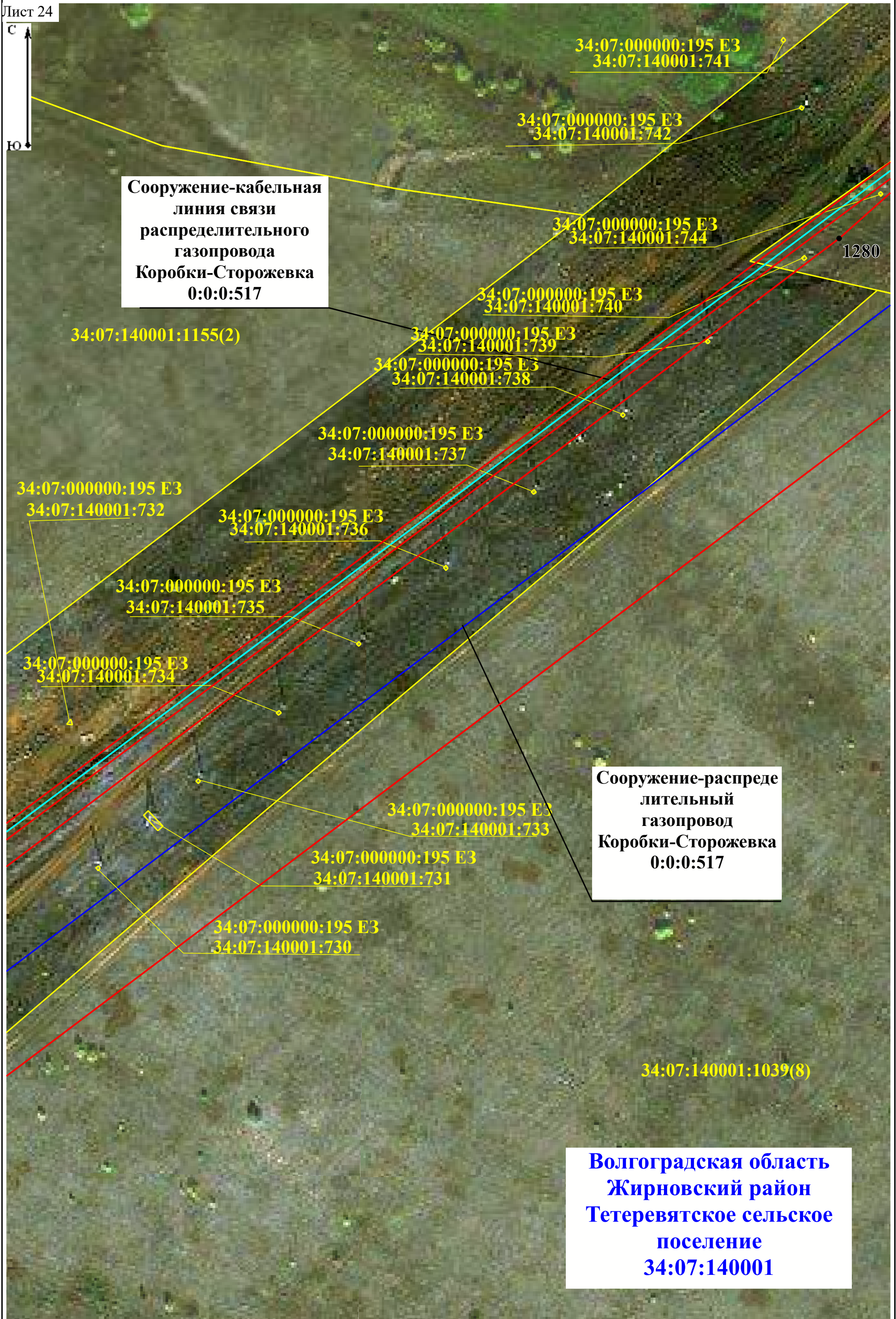
34:07:140001:1039(8)

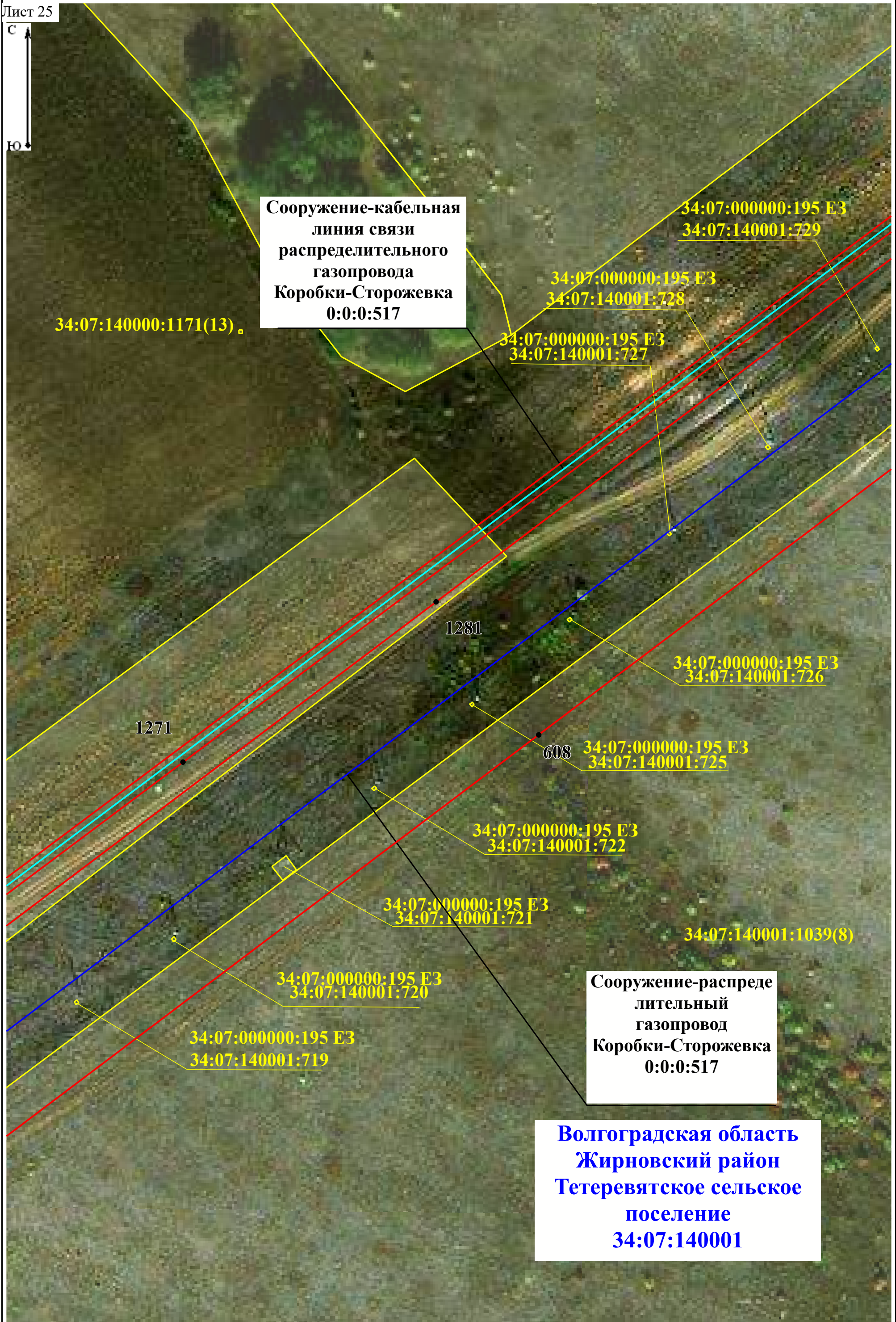
Выноска 1

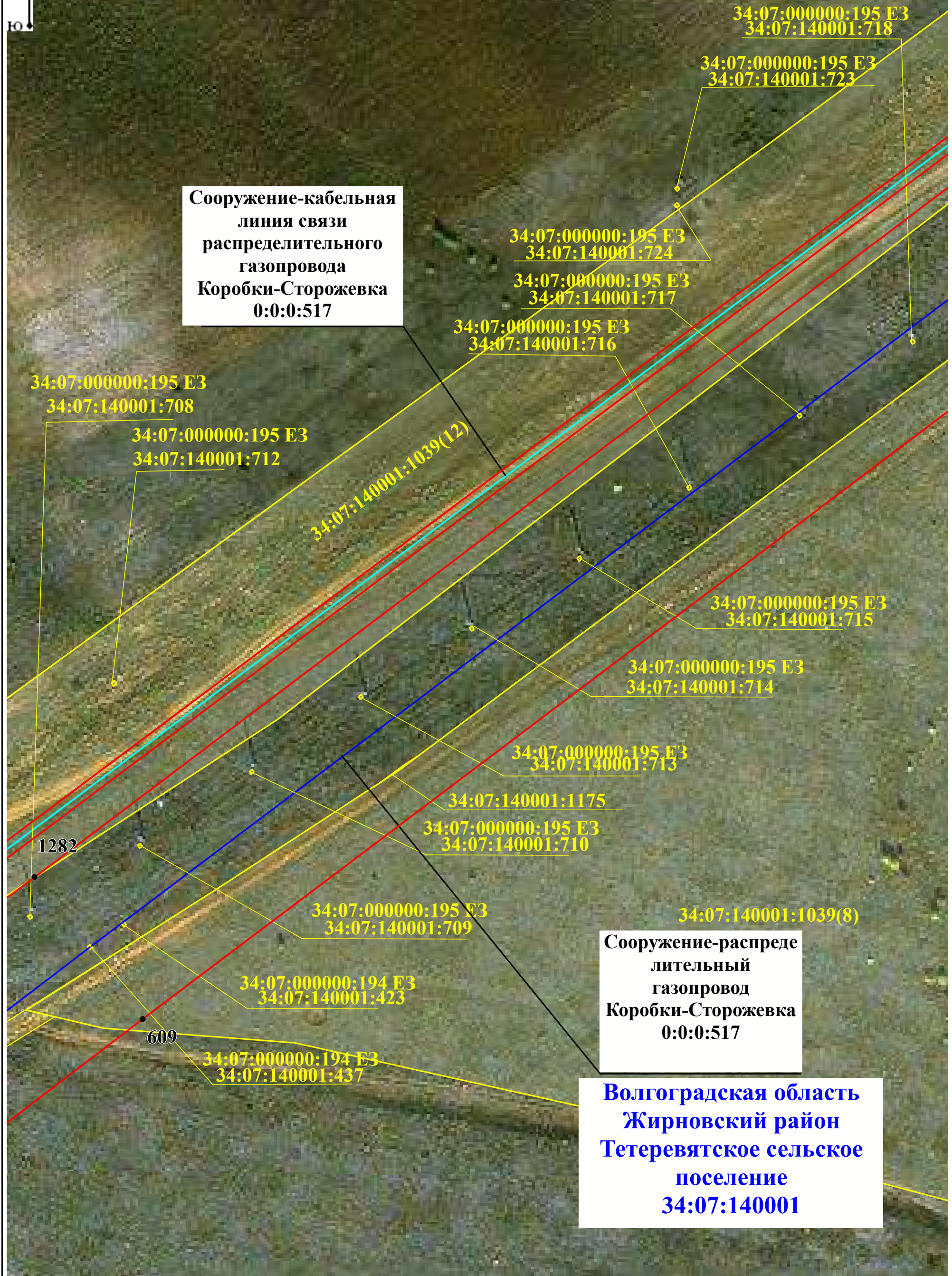


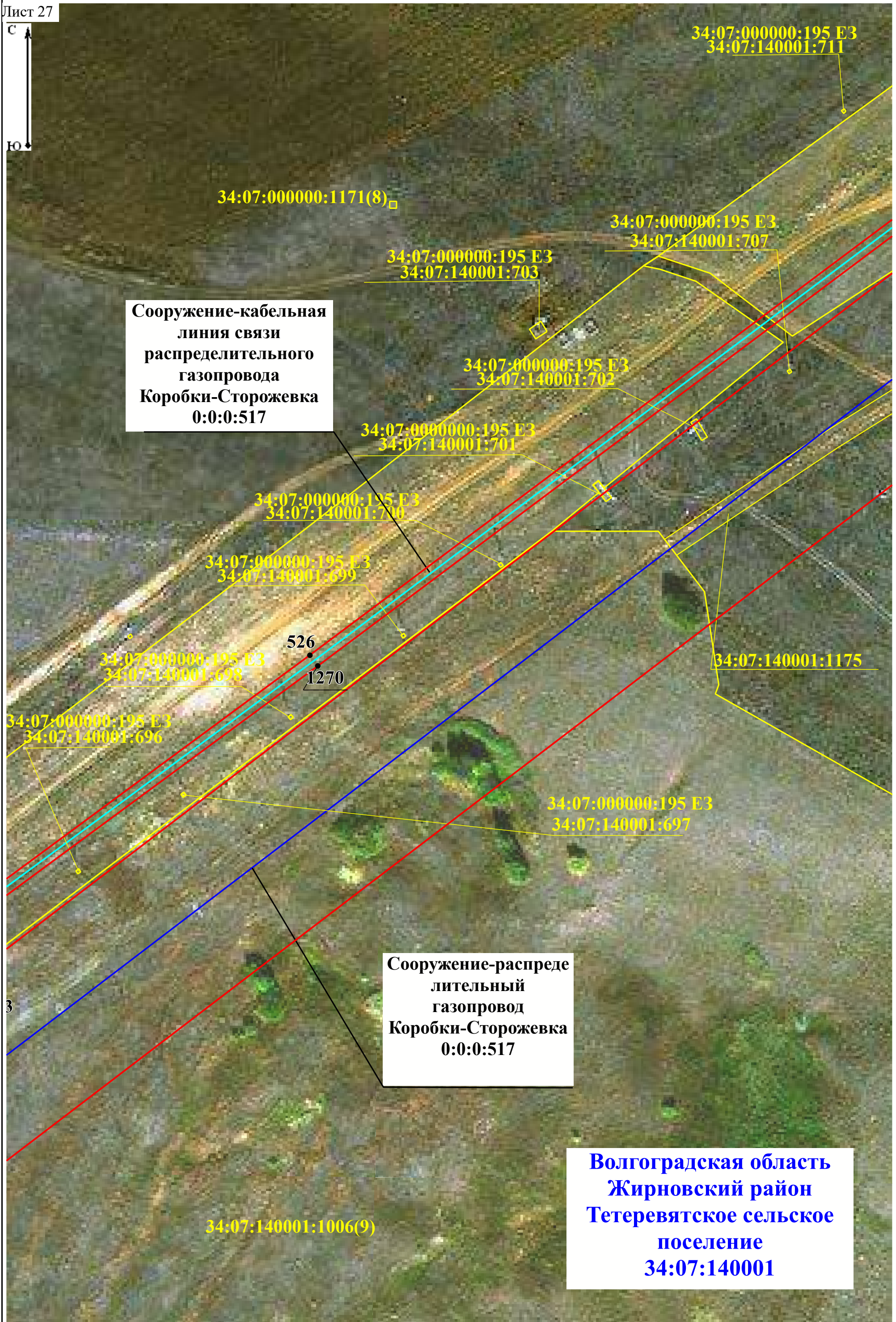
Масштаб 1:150

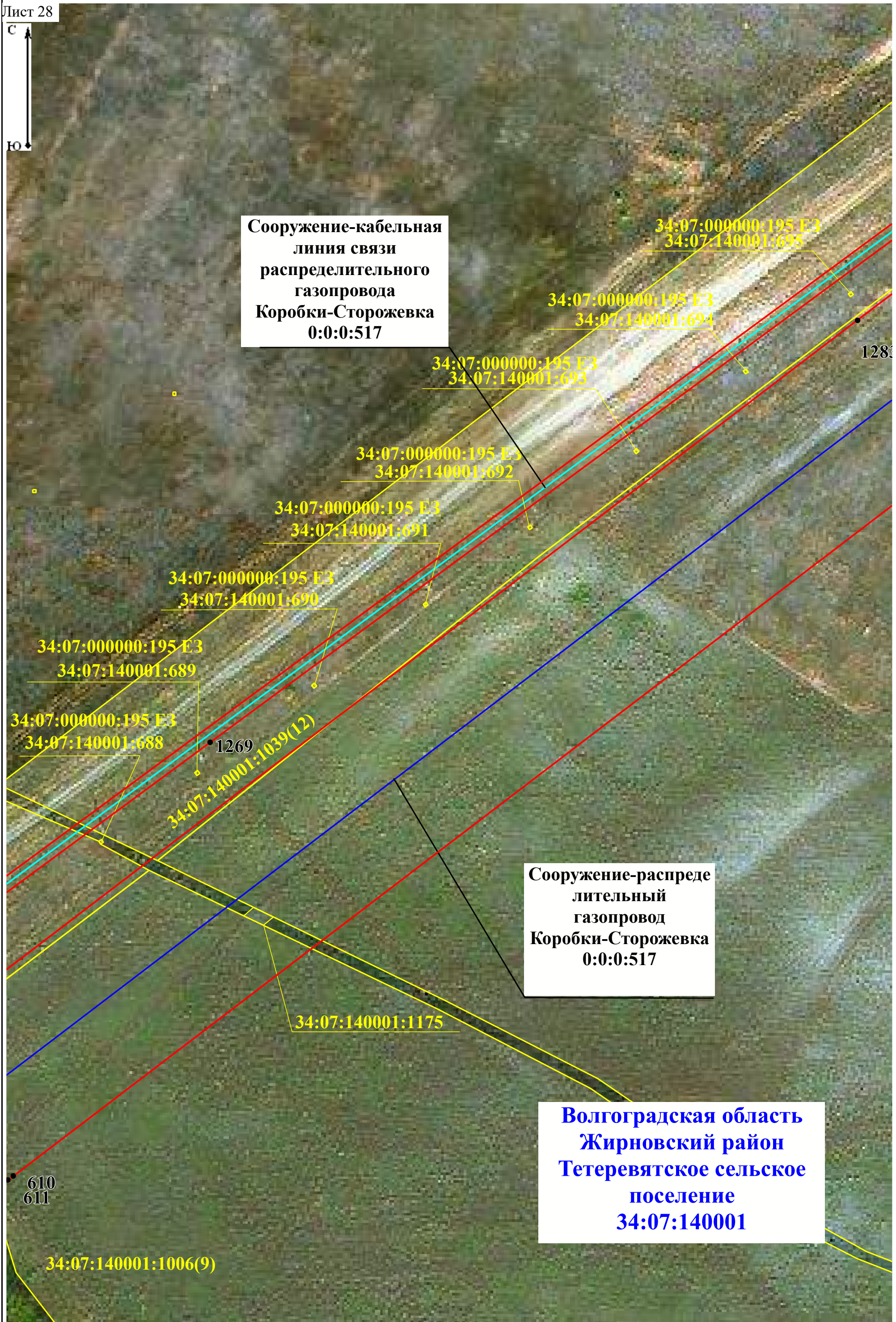
Волгоградская область
Жирновский район
Тетеревятское сельское
поселение
34:07:140001












Сооружение-кабельная
линия связи
распределительного
газопровода
Коробки-Сторожевка
0:0:0:517

Сооружение-распреде
лительный
газопровод
Коробки-Сторожевка
0:0:0:517

Волгоградская область
Жирновский район
Тетеревятское сельское
поселение
34:07:140001



Выноска 1



Масштаб 1:200

Сооружение-кабельная
линия связи
распределительного
газопровода
Коробки-Сторожевка
0:0:0:517

34:07:000000:195 E3
34:07:140001:687

34:07:000000:195 E3
34:07:140001:686

34:07:000000:195 E3
34:07:140001:685

34:07:000000:195 E3
34:07:140001:684

34:07:000000:195 E3
34:07:140001:681 34:07:000000:195 E3
34:07:140001:683

34:07:000000:195 E3
34:07:140001:682

34:07:000000:195 E3
34:07:140001:680

34:07:140001:1039(12)

34:07:140001:1175

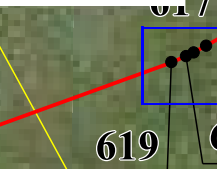
Сооружение-распреде
лительный
газопровод
Коробки-Сторожевка
0:0:0:517

34:07:000000:194 E3
34:07:140001:422

34:07:000000:194 E3
34:07:140001:436

34:07:000000:195 E3
34:07:140001:686

Выноска 1

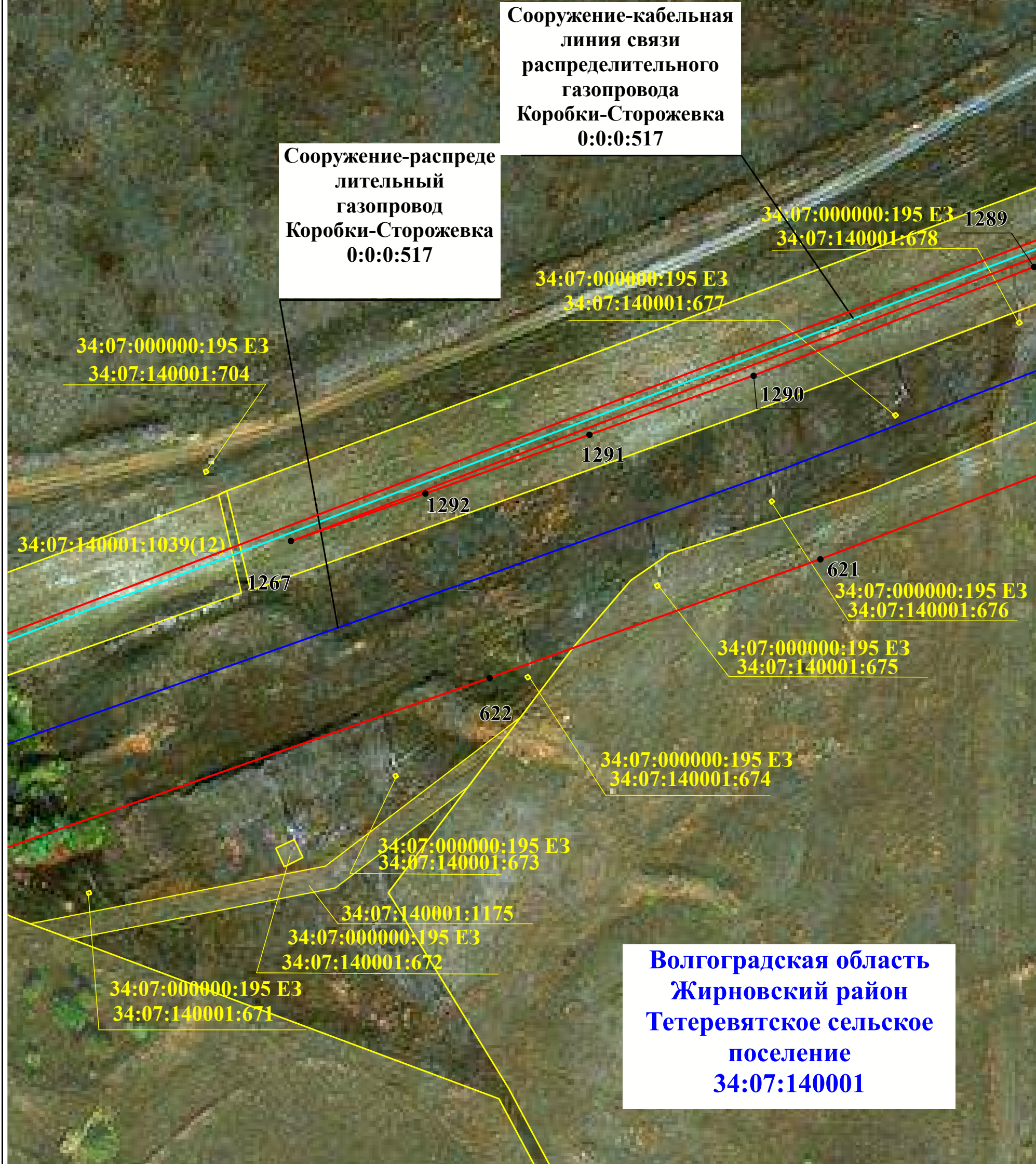


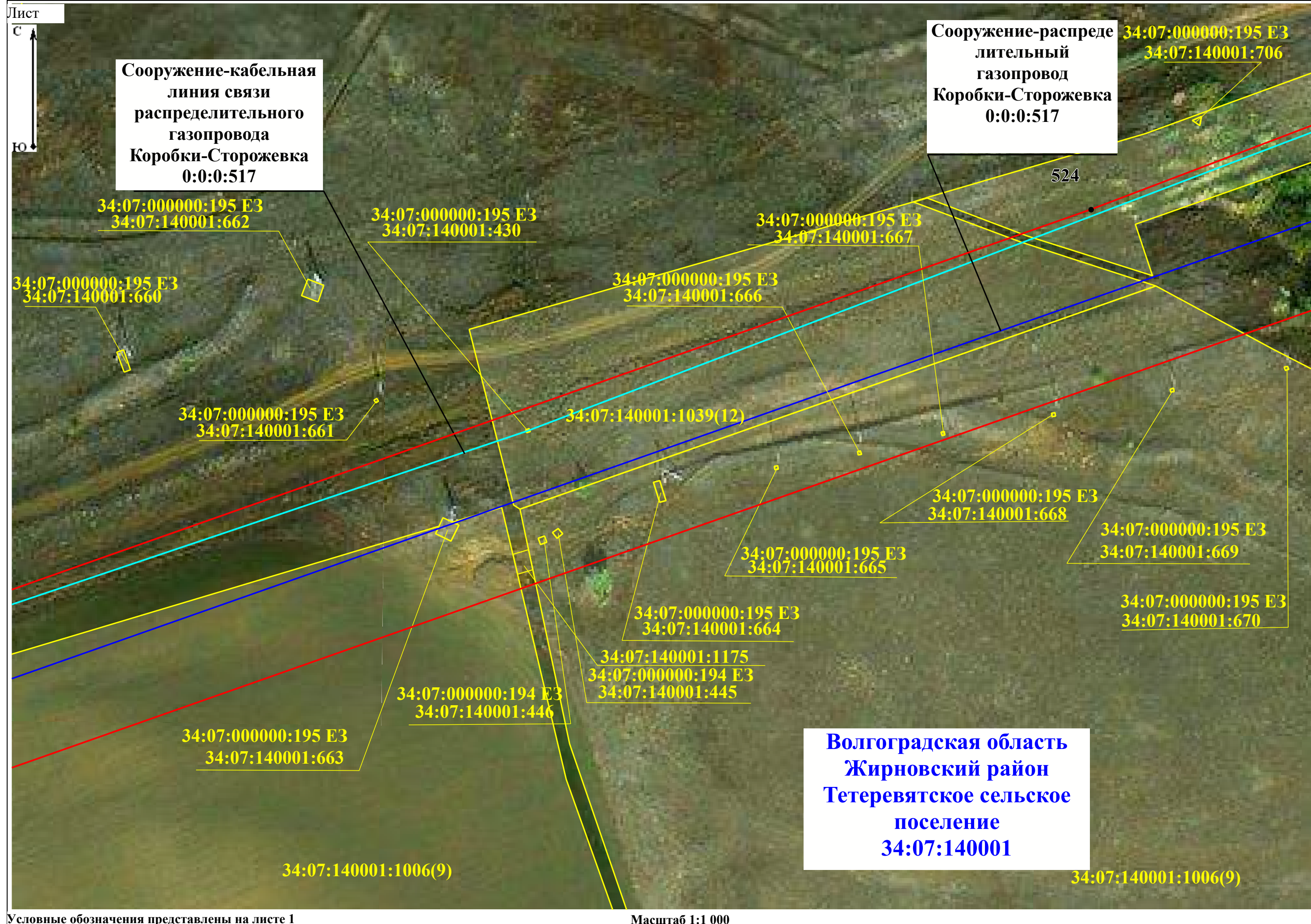
34:07:140001:1175

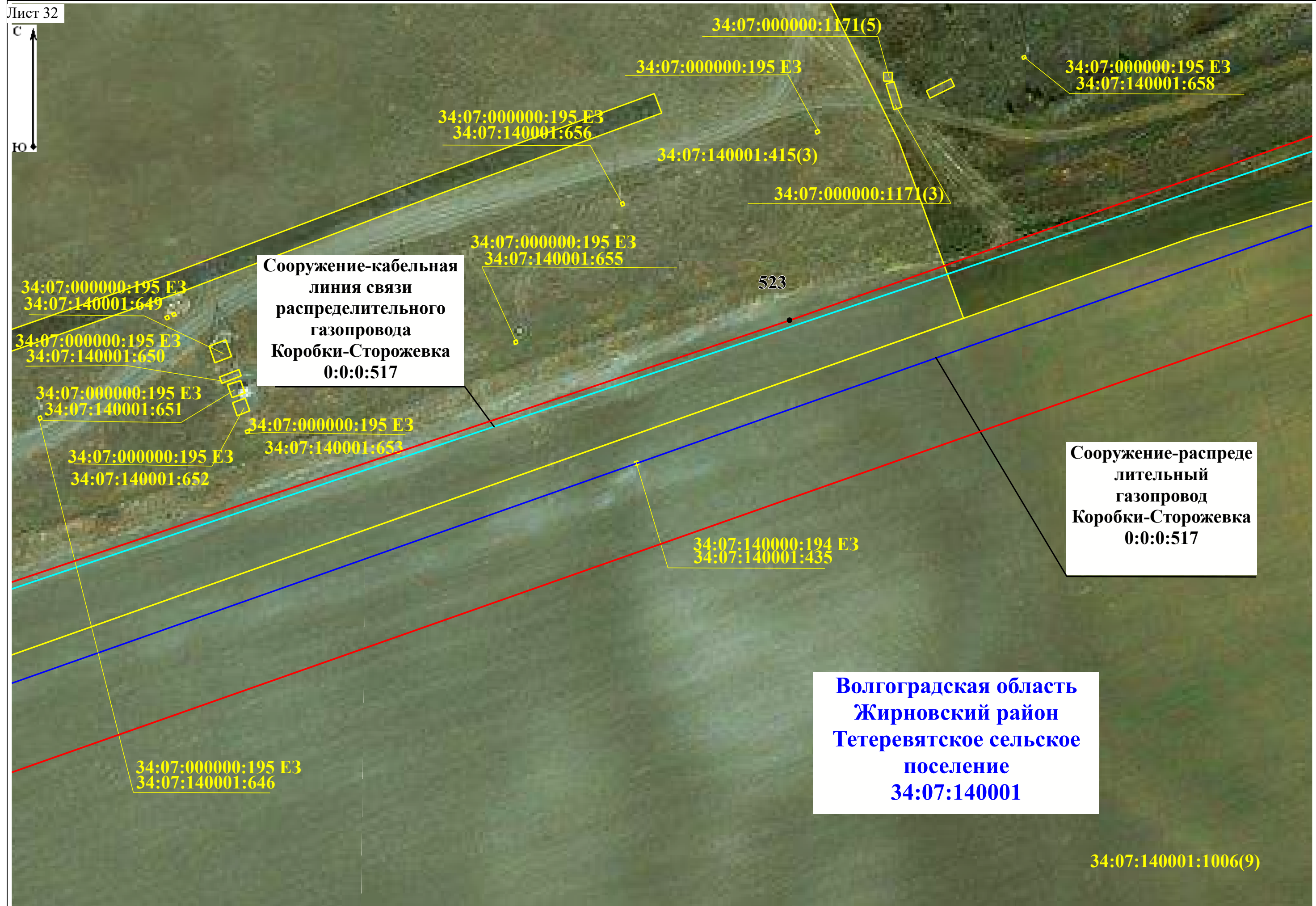
34:07:000000:194 E3
34:07:140001:431

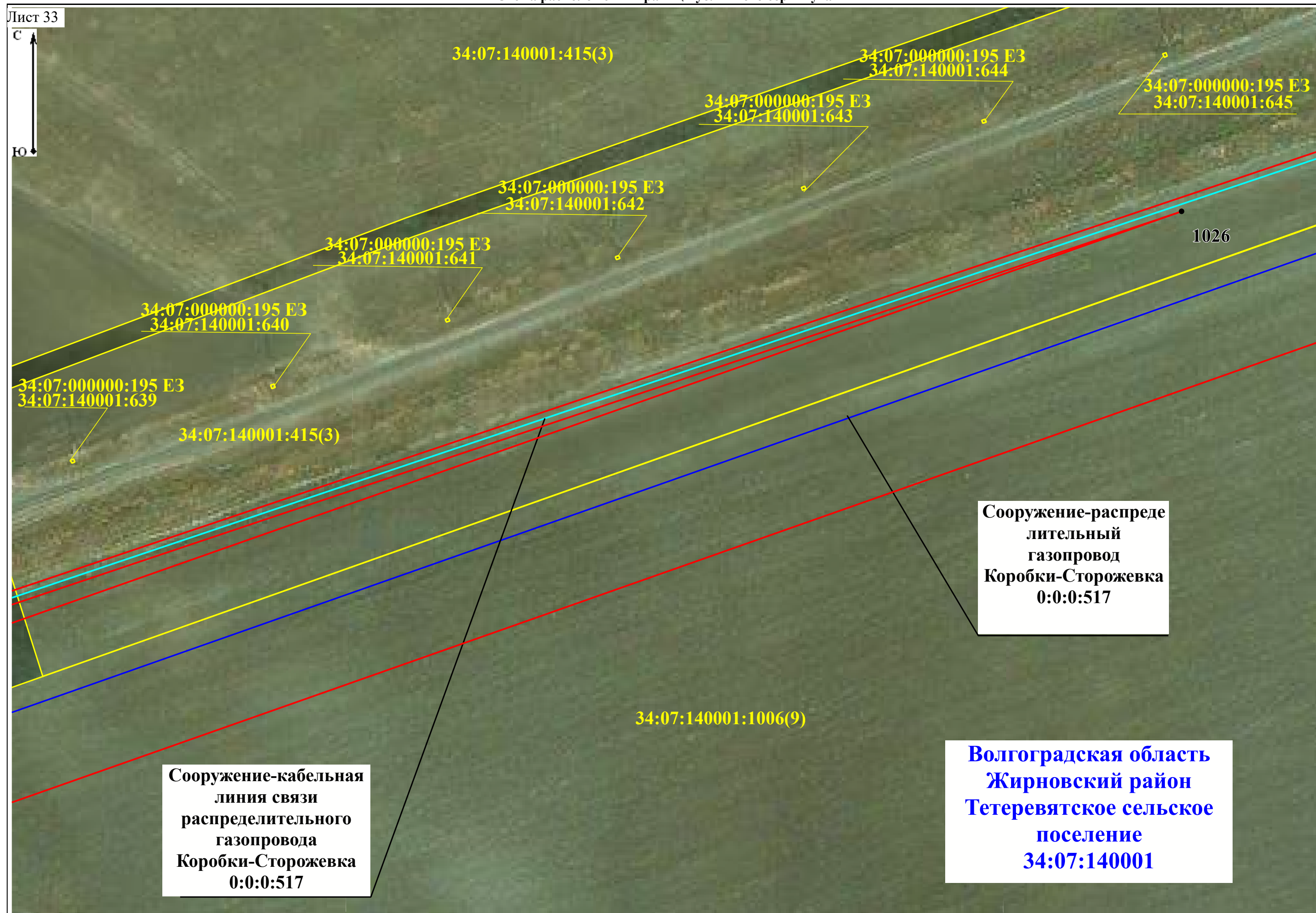
Волгоградская область
Жирновский район
Тетеревятское сельское
поселение
34:07:140001

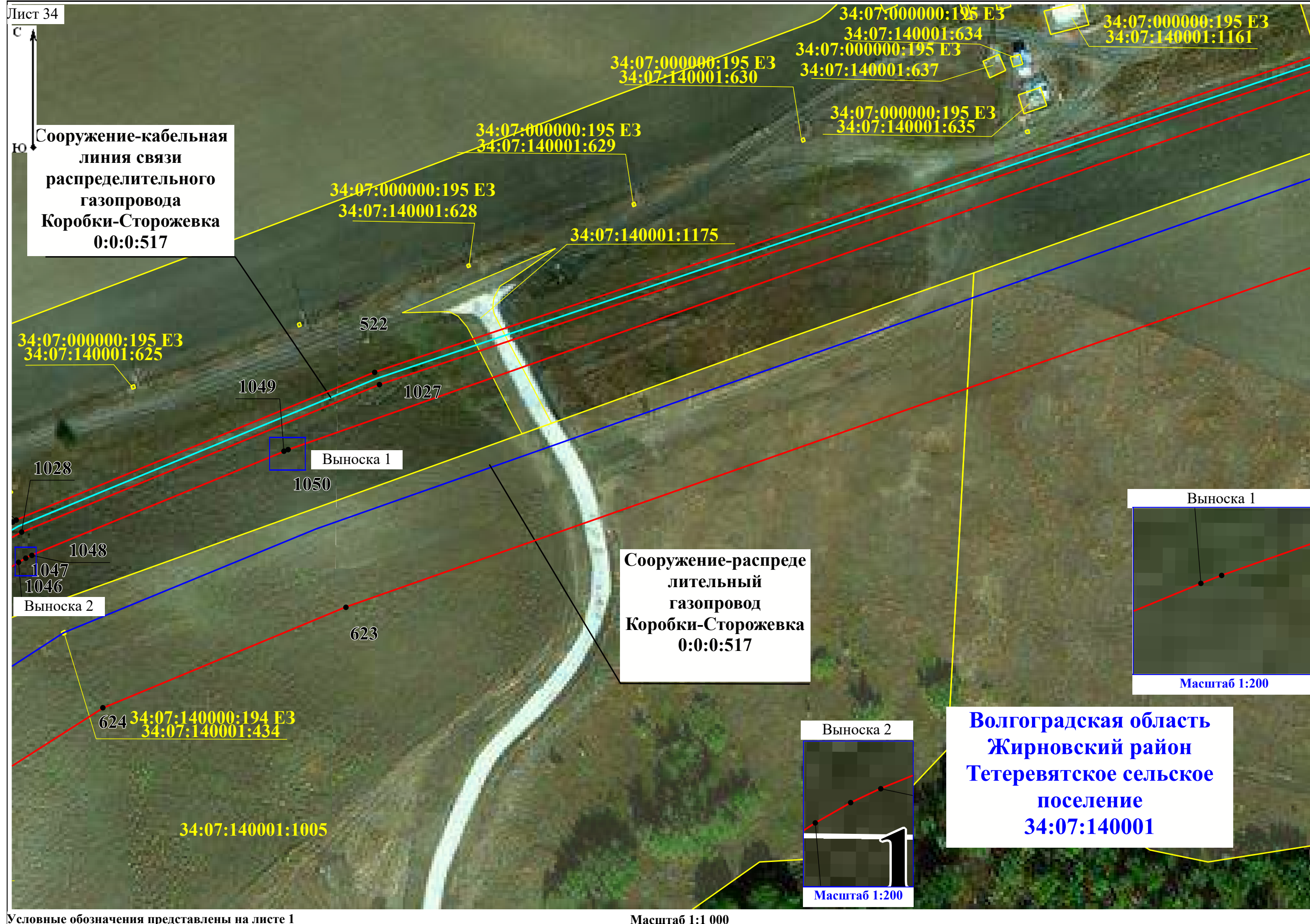
34:07:140001:1006(9)

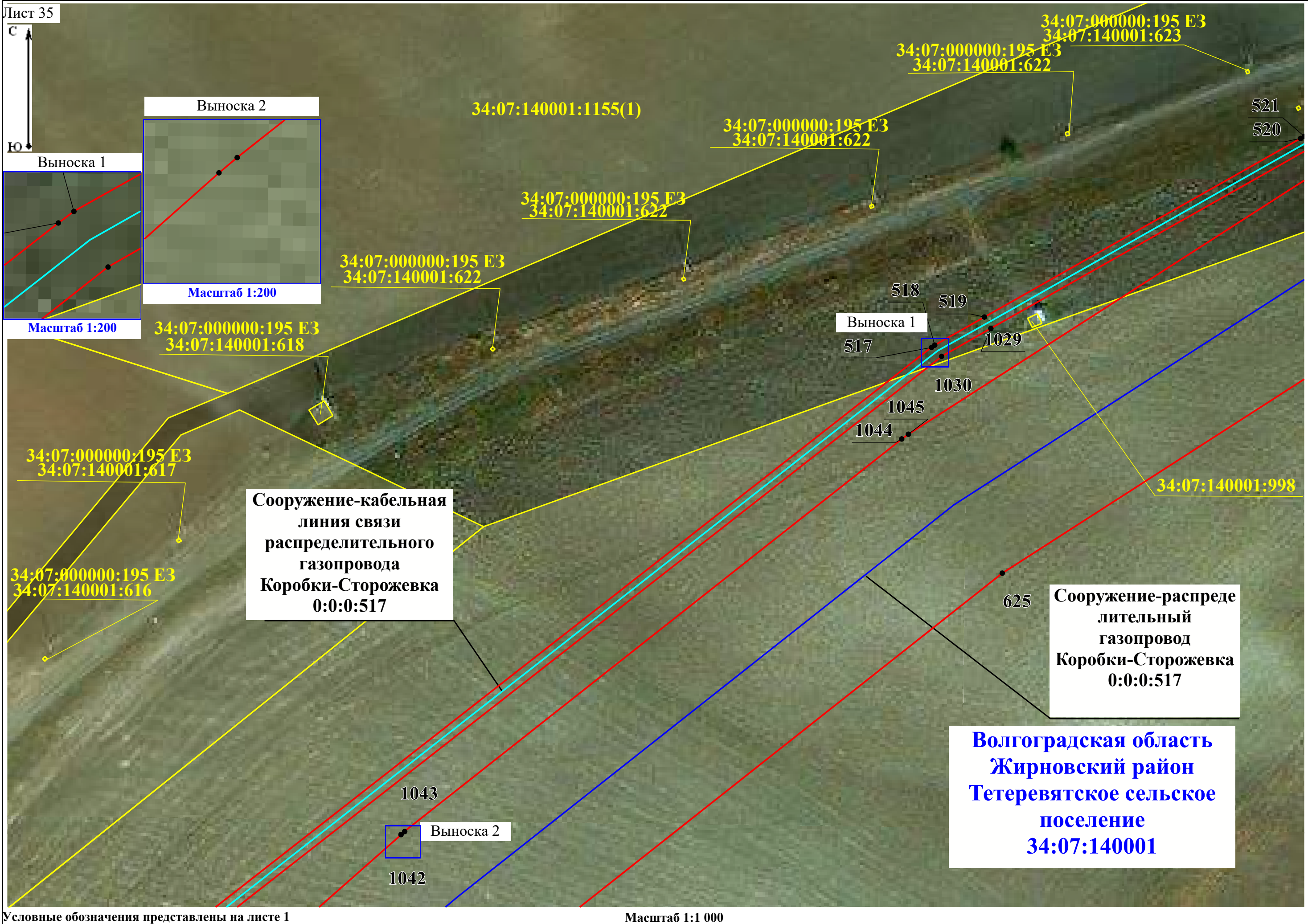














34:07:000000:195 ЕЗ
34:07:140001:614

34:07:140001:415(5)

626

Сооружение-кабельная
линия связи
распределительного
газопровода
Коробки-Сторожевка
0:0:0:517

Выноска 1

516

515

1031

34:07:140001:1005

34:07:000000:195 ЕЗ
34:07:140001:610

Сооружение-распреде
лительный
газопровод
Коробки-Сторожевка
0:0:0:517

1041

1040

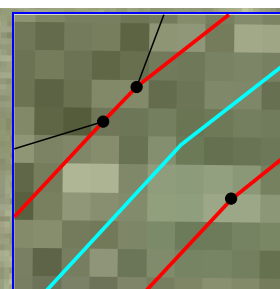
5142

Выноска 2

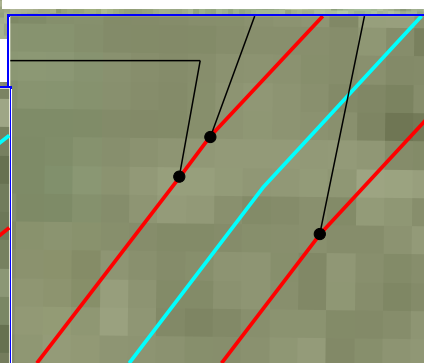
627

Выноска 2

Выноска 1




Масштаб 1:200



Масштаб 1:200

Волгоградская область
Жирновский район
Тетеревятское сельское
поселение
34:07:140001



Сооружение-кабельная
линия связи
распределительного
газопровода
Коробки-Сторожевка
0:0:0:517

34:07:000000:195 E3
34:07:140001:607

34:07:000000:195 E3
34:07:140001:606

34:07:000000:195 E3
34:07:140001:605

34:07:000000:195 E3
34:07:140001:604

34:07:000000:195 E3
34:07:140001:603

34:07:000000:195 E3
34:07:140001:602

34:07:000000:195 E3
34:07:140001:601

Выноска 1

512
511

1038

1037

1039

628

34:07:140000:194 E3
34:07:140001:433

629

630

Сооружение-распреде
лительный
газопровод
Коробки-Сторожевка
0:0:0:517

1033

1036

1035

Выноска 1



Масштаб 1:300

Волгоградская область
Жирновский район
Тетеревятское сельское
поселение
34:07:140001



34:07:000000:195 ЕЗ
34:07:140001:600

Сооружение-кабельная
линия связи
распределительного
газопровода
Коробки-Сторожевка
0:0:0:517

34:07:000000:195 ЕЗ
34:07:140001:598

34:07:140001:415(5)
34:07:000000:195 ЕЗ
34:07:140001:597

Сооружение-распреде
лительный
газопровод
Коробки-Сторожевка
0:0:0:517

Волгоградская область
Жирновский район
Тетеревятское сельское
поселение
34:07:140001

34:07:140001:1005

34:07:150003:1094

Волгоградская область
Жирновский район
Бородачевское сельское
поселение
34:07:150003

34:07:150003:794 ЕЗ
34:07:150003:795



**Волгоградская область
Жирновский район
Бородачевское сельское
поселение
34:07:150003**

**Сооружение-кабельная
линия связи
распределительного
газопровода
Коробки-Сторожевка
0:0:0:517**

34:07:000000:195 E3
34:07:150003:780

34:07:000000:195 E3
34:07:150003:776

34:07:000000:195 E3
34:07:150003:775

34:07:150003:1080(3)

34:07:000000:195 E3
34:07:150003:774

34:07:000000:195 E3
34:07:150003:773

34:07:000000:195 E3
34:07:150003:772

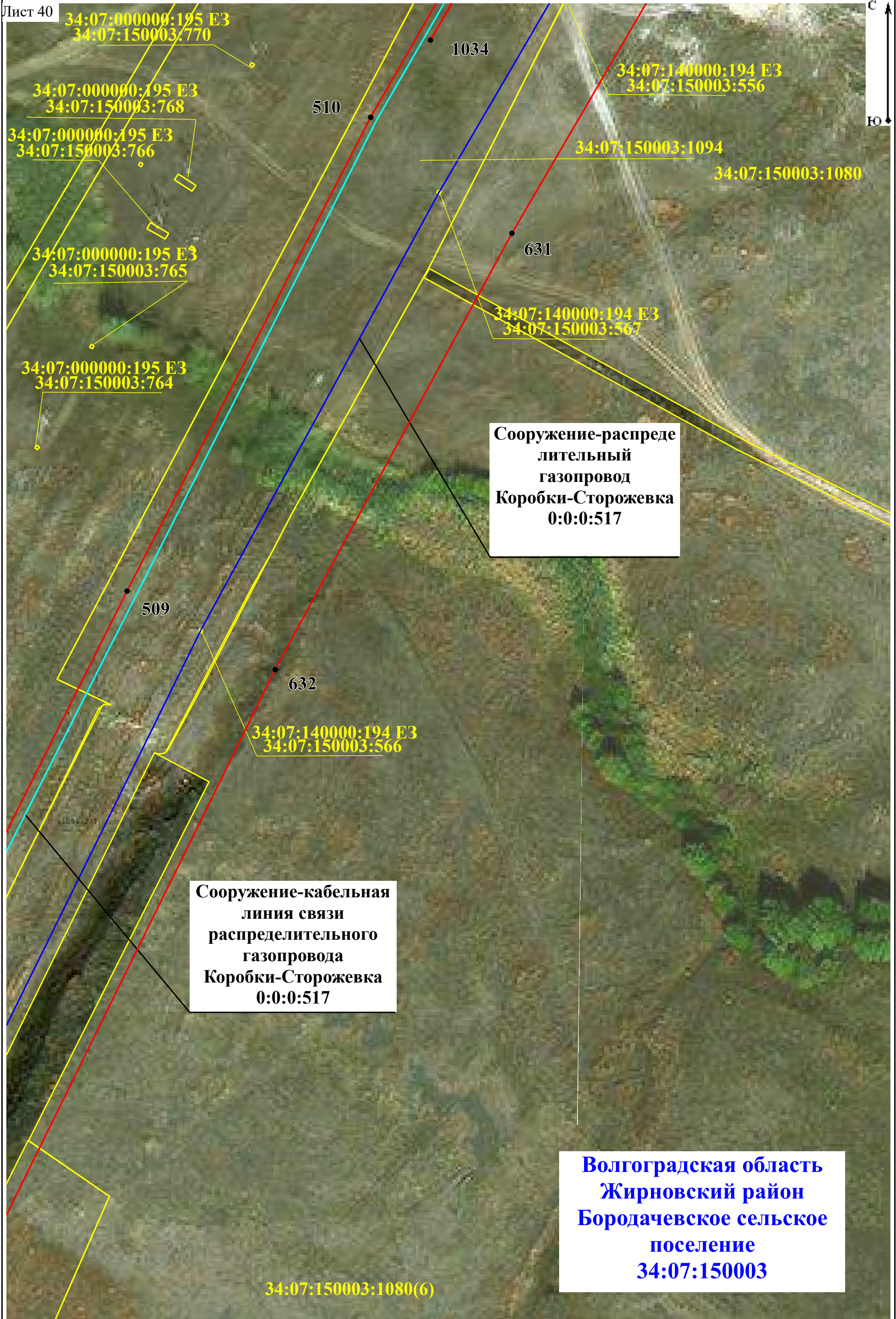
34:07:000000:195 E3
34:07:150003:771

34:07:150003:794 E3
34:07:150003:795

**Сооружение-распреде
лительный
газопровод
Коробки-Сторожевка
0:0:0:517**

34:07:150003:1080


34:07:150003:1094






**Волгоградская область
Жирновский район
Бородачевское сельское
поселение
34:07:150003**

Выноска 1



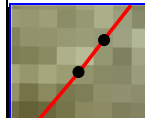
Масштаб
1:300

Выноска 2



Масштаб 1:300

Выноска 3



Масштаб
1:300

34:07:150003:802 E3
34:07:150003:791

**Сооружение-кабельная
линия связи
распределительного
газопровода
Коробки-Сторожевка
0:0:0:517**

34:07:000000:195 E3
34:07:150003:756

34:07:000000:195 E3
34:07:150003:755

34:07:000000:195 E3
34:07:150003:754

34:07:150003:1080(2)

1054

1051

507

506

505

508

635

637

636

Выноска 2

34:07:150003:1094

34:07:140000:194 E3
34:07:150003:555

638

639

34:07:140000:194 E3
34:07:150003:565

34:07:140000:194 E3
34:07:150003:559

34:07:150003:1080(4)

34:07:000000:195 E3
34:07:150003:760

34:07:000000:195 E3
34:07:150003:759

34:07:150003:1076(2)


34:07:150003:1076(3)

633

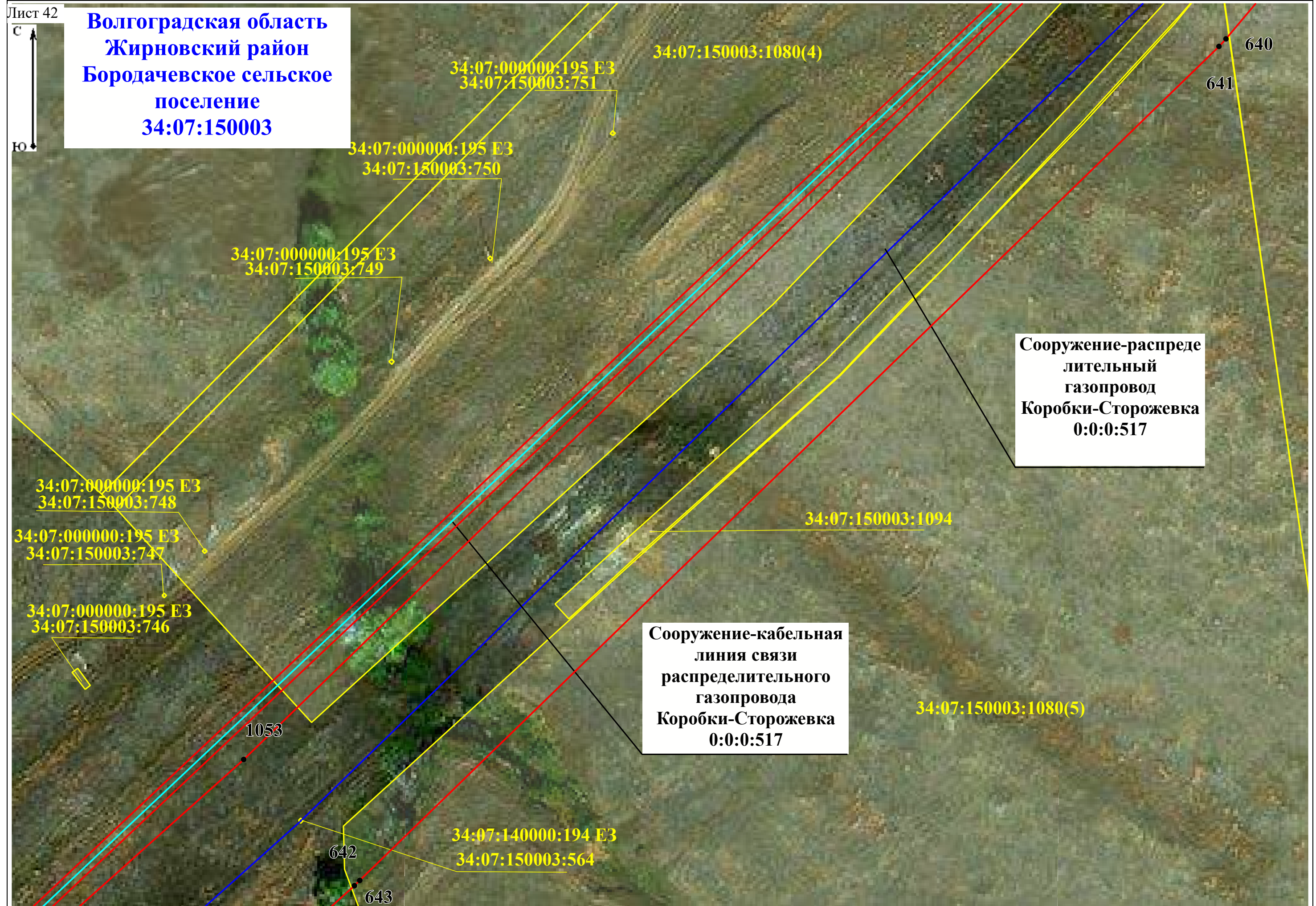
Выноска 1

634

**Сооружение-распреде
лительный
газопровод
Коробки-Сторожевка
0:0:0:517**

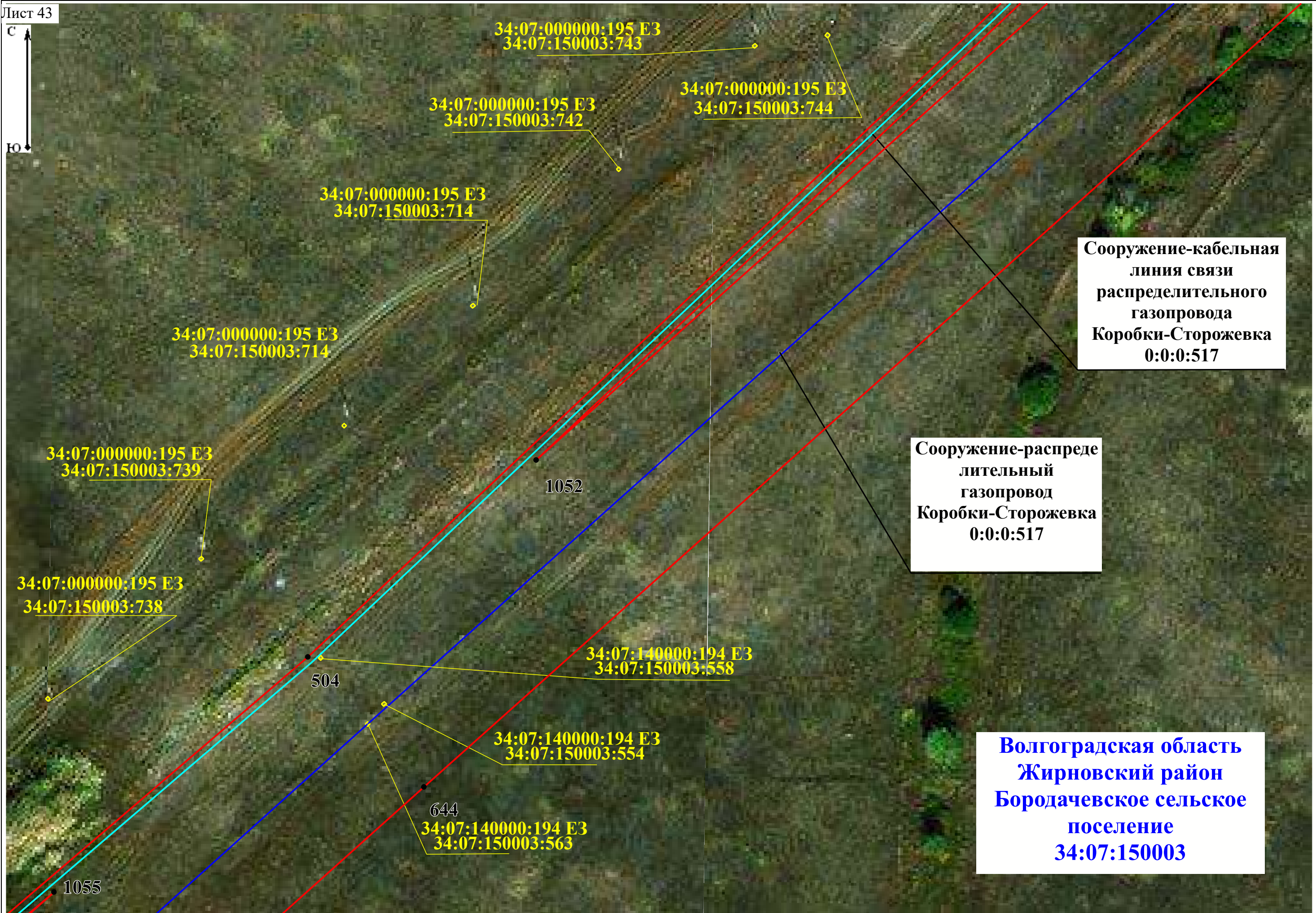


Волгоградская область
Жирновский район
Бородачевское сельское
поселение
34:07:150003



**Сооружение-распреде
 лительный
 газопровод
 Коробки-Сторожевка
 0:0:0:517**

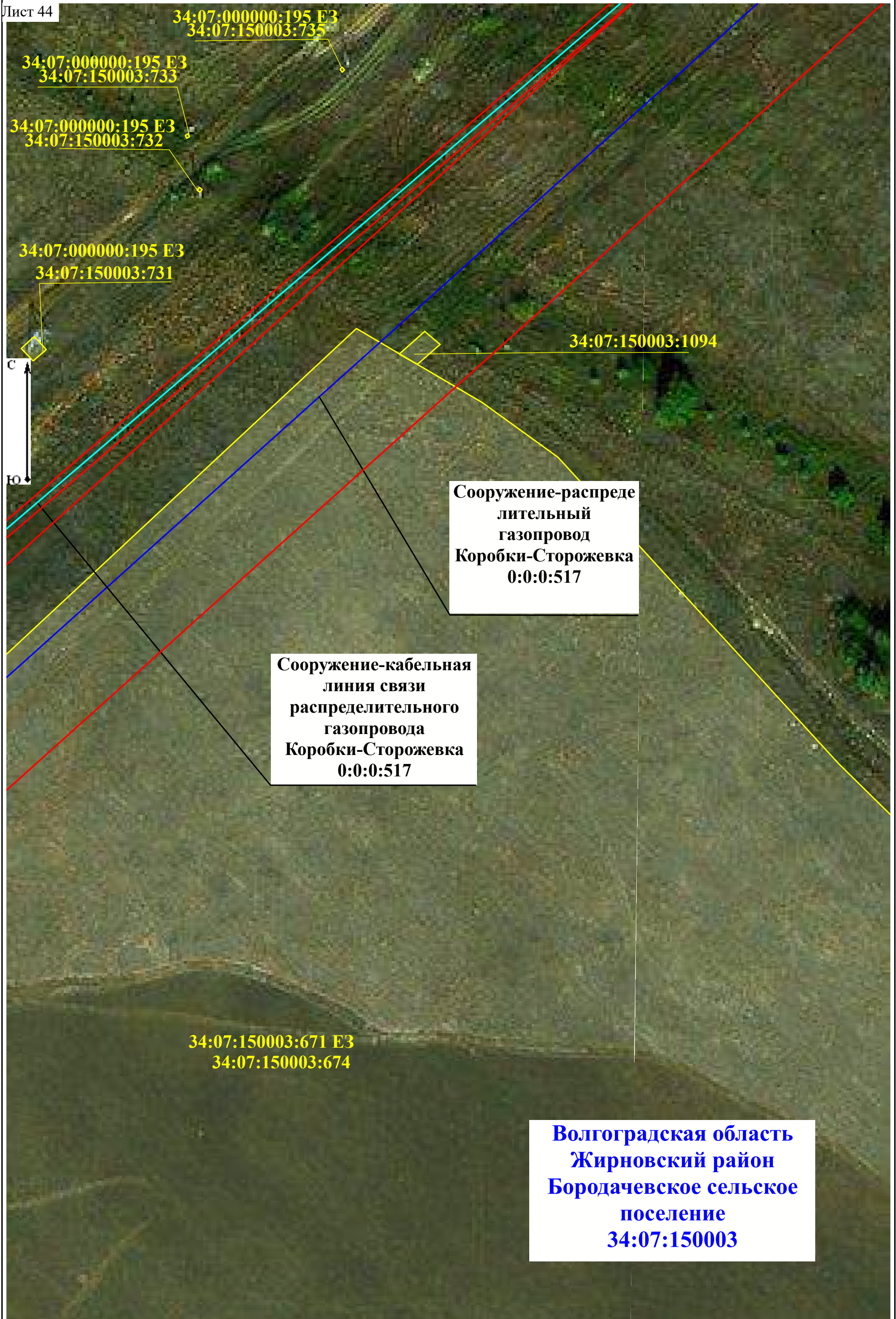
**Сооружение-кабельная
 линия связи
 распределительного
 газопровода
 Коробки-Сторожевка
 0:0:0:517**




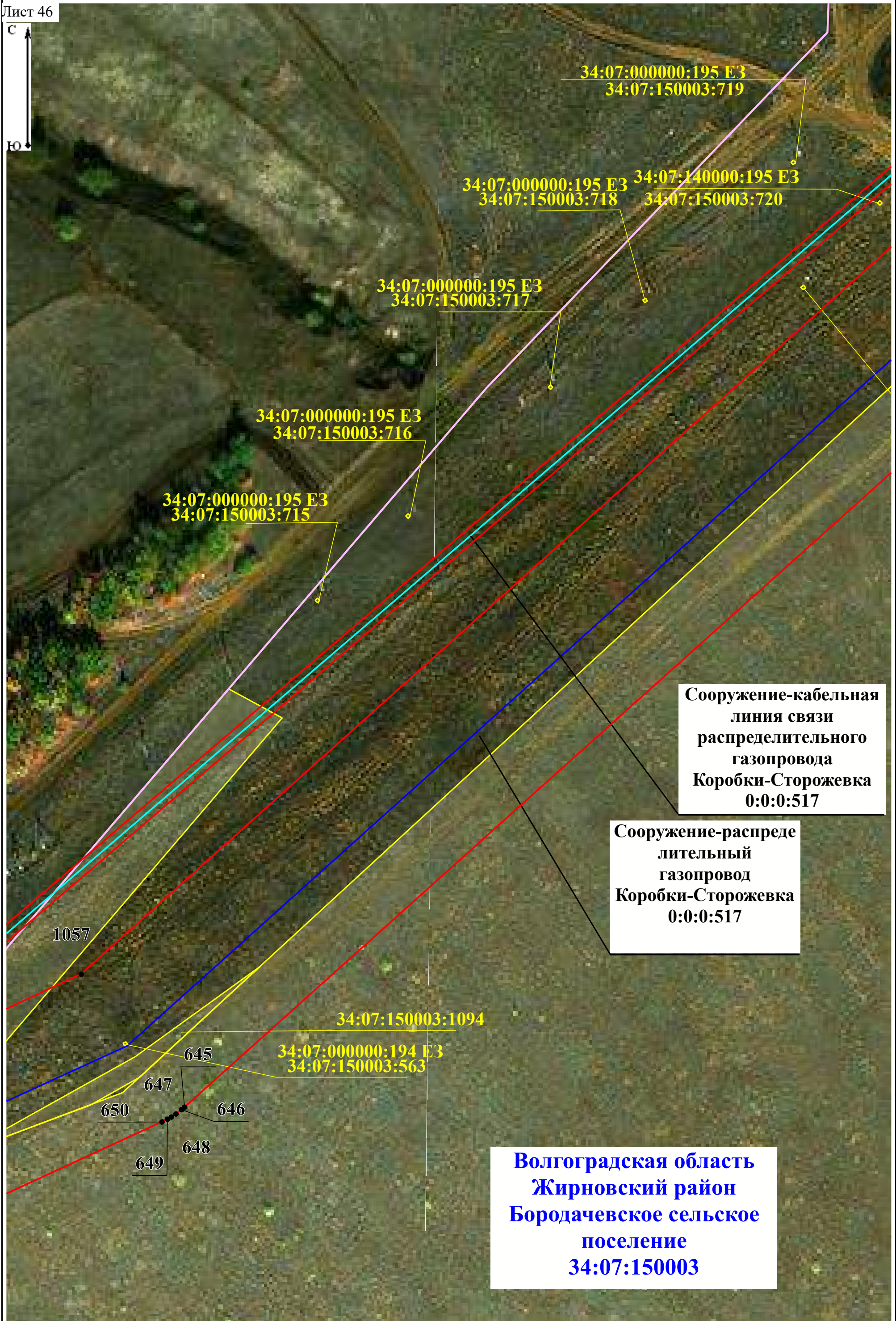
Сооружение-кабельная
линия связи
распределительного
газопровода
Коробки-Сторожевка
0:0:0:517

Сооружение-распреде
лительный
газопровод
Коробки-Сторожевка
0:0:0:517

Волгоградская область
Жирновский район
Бородачевское сельское
поселение
34:07:150003







Лист 47



Сооружение-кабельная
линия связи
распределительного
газопровода
Коробки-Сторожевка
0:0:0:517

1056

503

1254

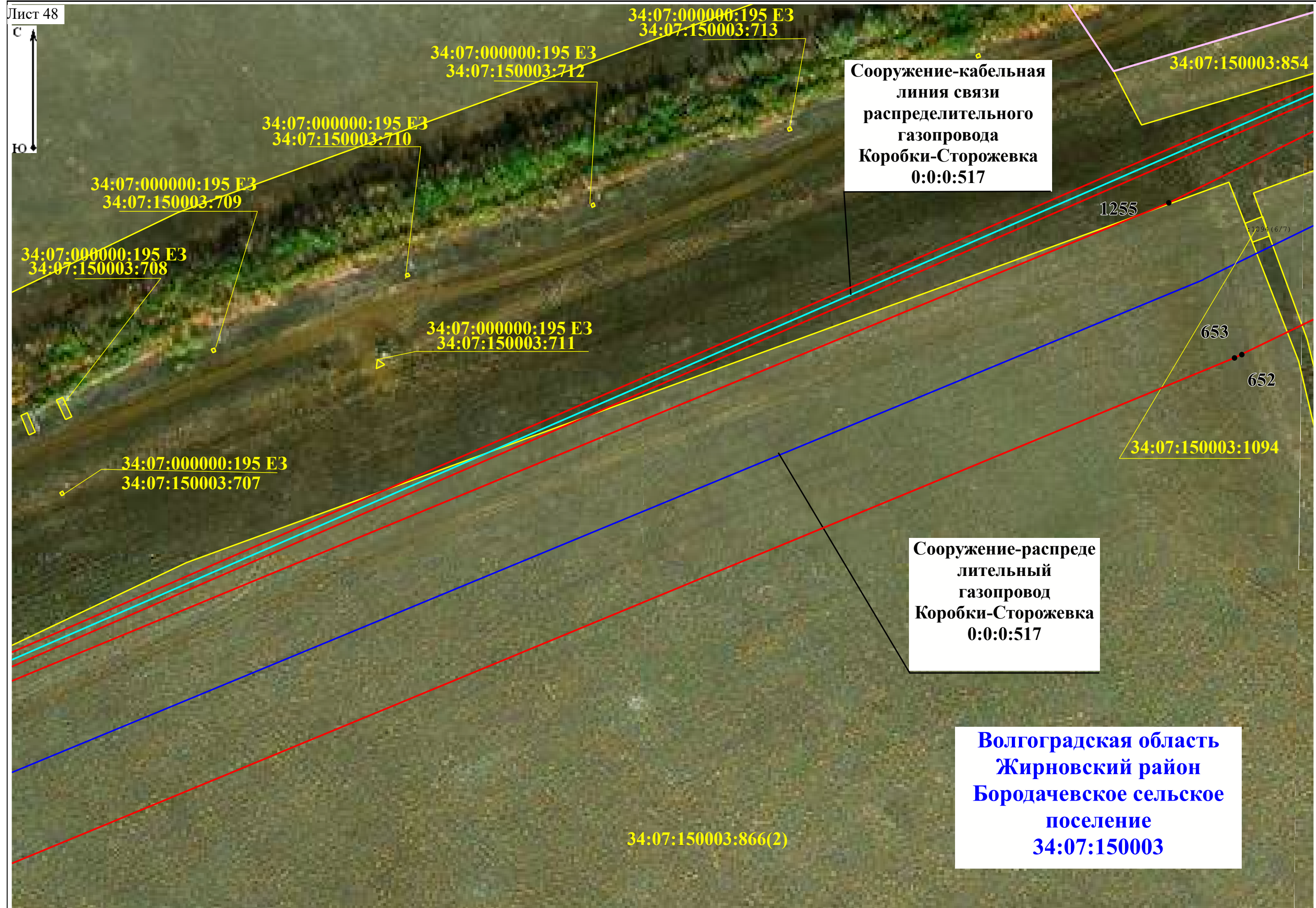
1253

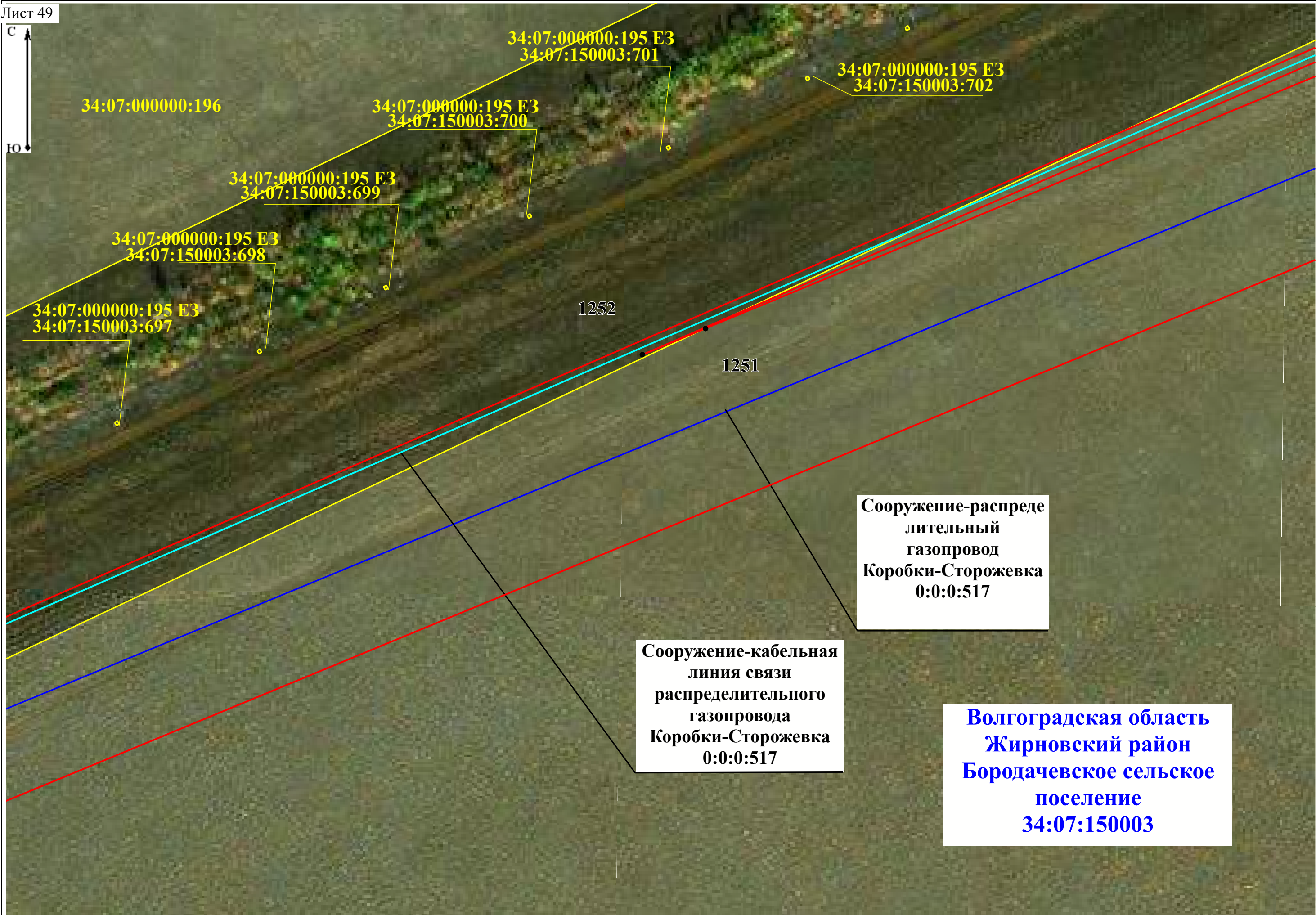
651

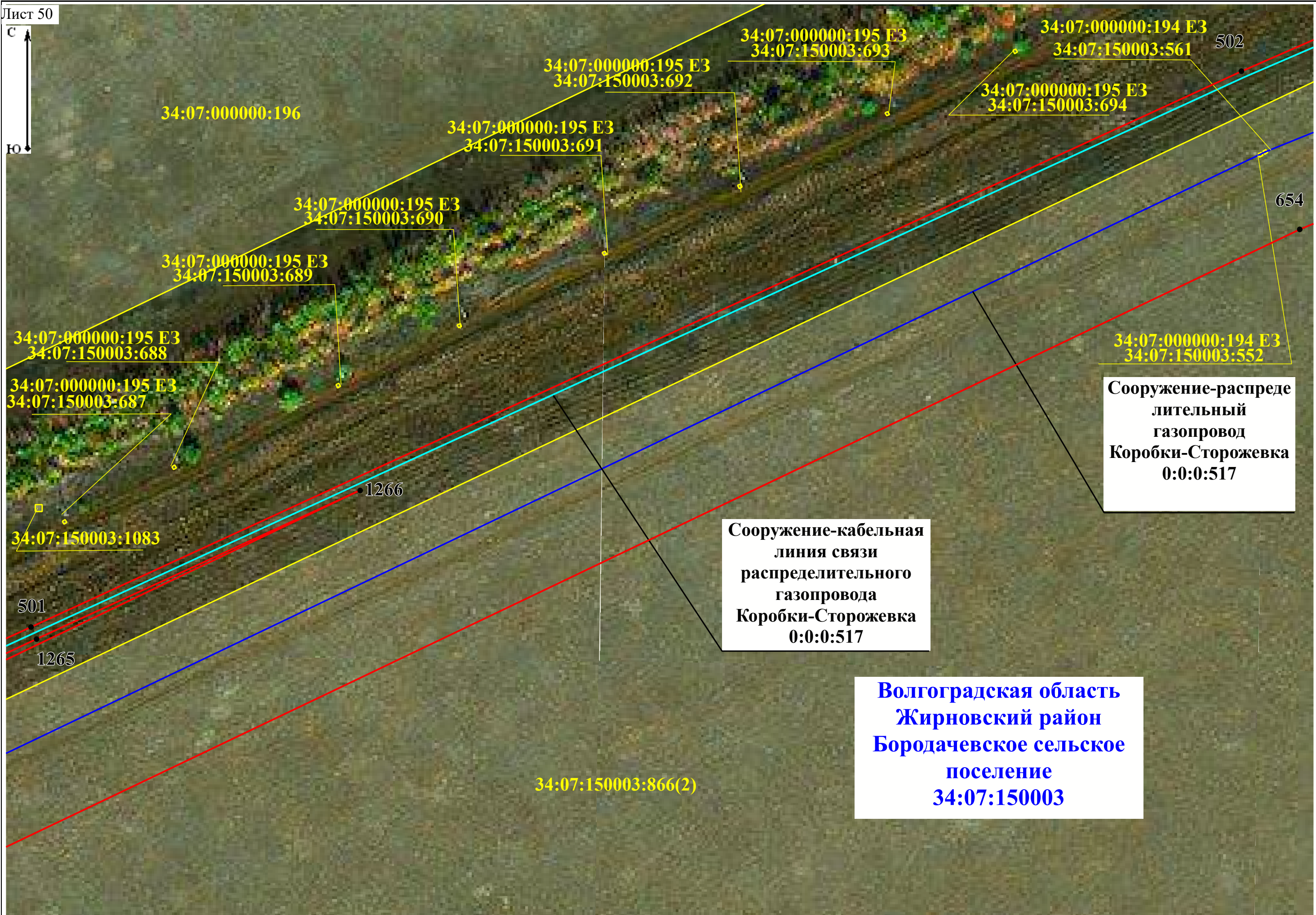
34:07:000000:194 ЕЗ
34:07:150003:562

Сооружение-распреде
лительный
газопровод
Коробки-Сторожевка
0:0:0:517

Волгоградская область
Жирновский район
Бородачевское сельское
поселение
34:07:150003









**Волгоградская область
Жирновский район
Бородачевское сельское
поселение
34:07:150003**

34:07:150003:671 ЕЗ
34:07:150003:672

34:07:000000:195 ЕЗ

34:07:150003:682

34:07:000000:195 ЕЗ

34:07:150003:681

34:07:000000:195 ЕЗ

34:07:150003:679

34:07:000000:194 ЕЗ

34:07:150003:568

Выноска 1

СКЗ-54

**Сооружение-электроснабжение средств ЭХЗ
распределительного
газопровода
Коробки-Сторожевка
0:0:0:517**

**Сооружение-кабельная
линия связи
распределительного
газопровода
Коробки-Сторожевка
0:0:0:517**

34:07:000000:195 ЕЗ
34:07:150003:686

34:07:150003:1083

34:07:000000:195 ЕЗ
34:07:150003:684

34:07:000000:195 ЕЗ

34:07:150003:680

34:07:000000:194 ЕЗ
34:07:150003:557

34:07:000000:194 ЕЗ
34:07:150003:569

34:07:000000:194 ЕЗ
34:07:150003:560

34:07:000000:194 ЕЗ
34:07:150003:570

34:07:150003:1094

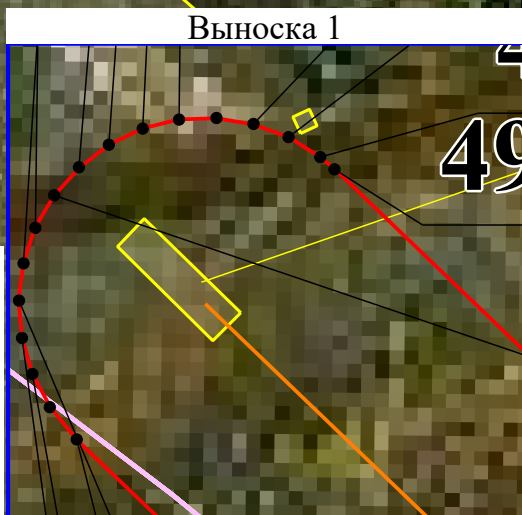
34:07:150003:1082
34:14:040001:374

34:14:000000:160

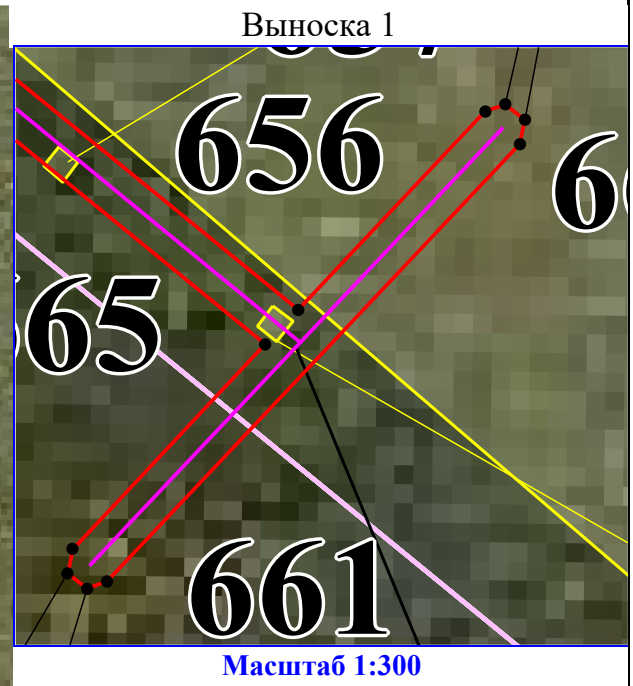
**Сооружение-распределительный
газопровод
Коробки-Сторожевка
0:0:0:517**

**Сооружение-электрохимическая
защита
распределительного
газопровода
Коробки-Сторожевка
0:0:0:517**

**Волгоградская область
Котовский район
Мокроольховское
сельское поселение
34:14:040001**



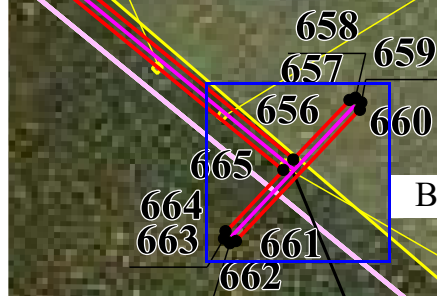
Масштаб 1:400



34:07:000000:194 ЕЗ
34:07:150003:549

34:07:000000:194 ЕЗ
34:07:150003:551

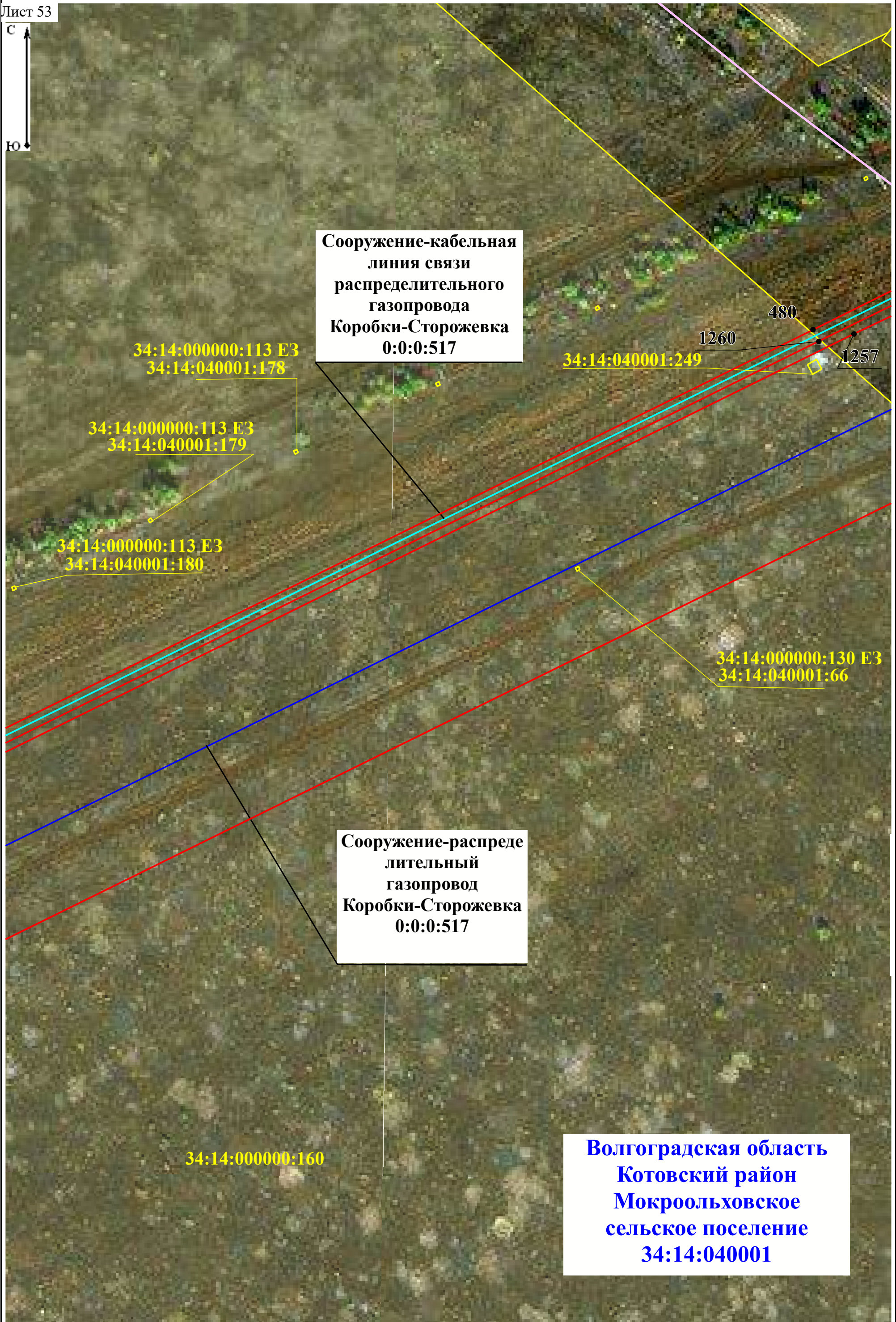
Волгоградская область
Жирновский район
Бородачевское сельское
поселение
34:07:150003

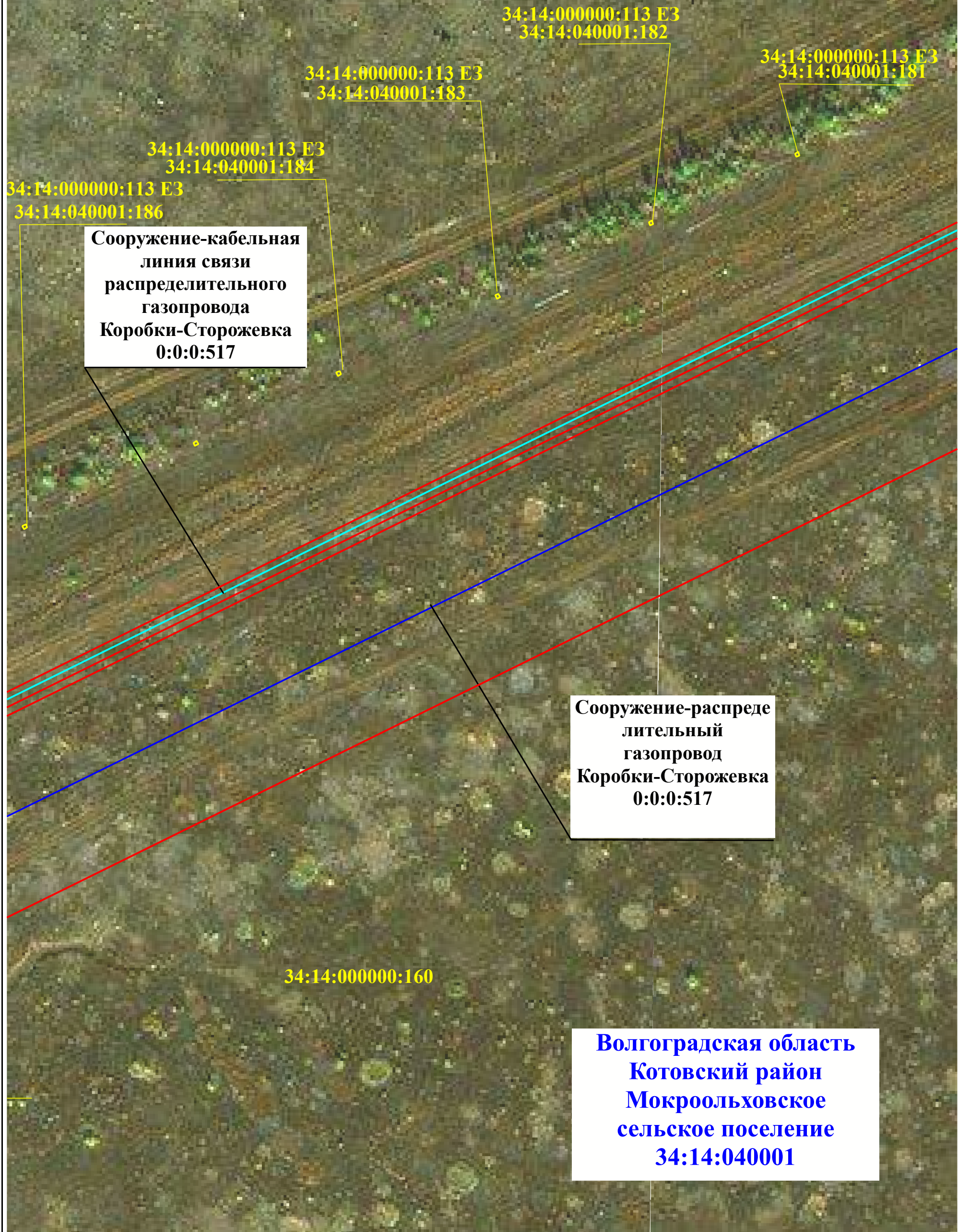


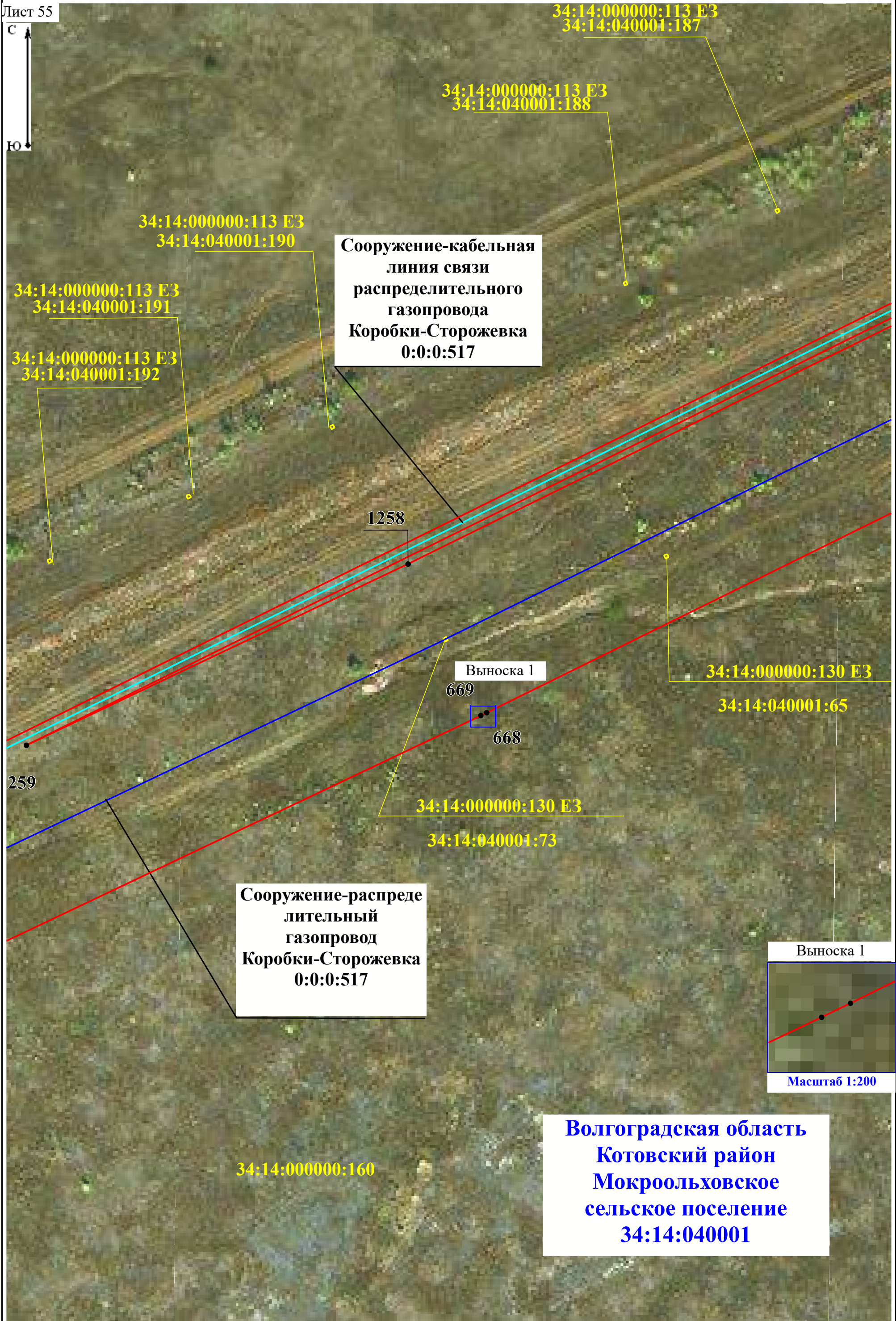
34:07:000000:194 ЕЗ
34:07:150003:550

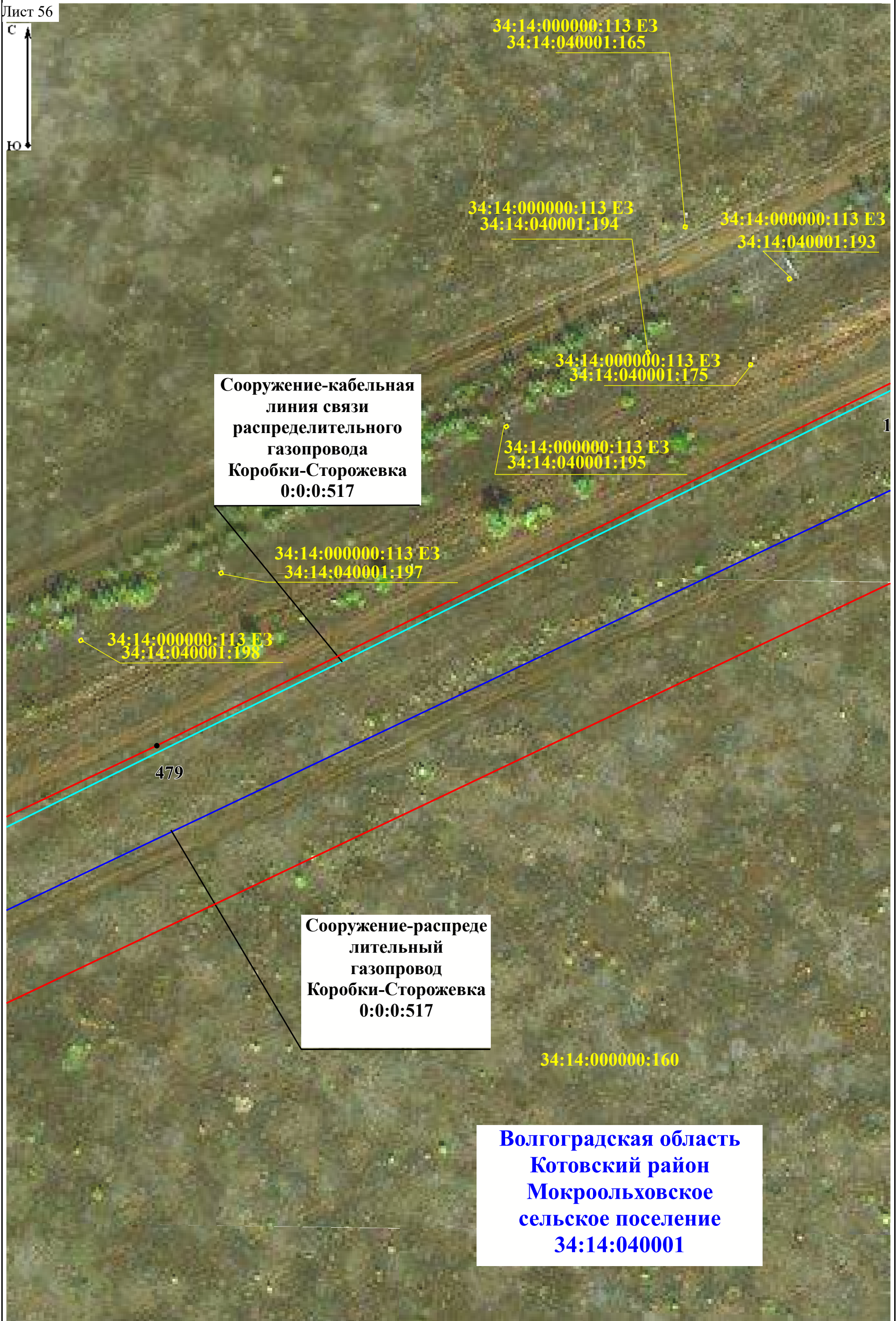
Сооружение-электрохи
мзащита
распределительного
газопровода
Коробки-Сторожевка
0:0:0:517

Волгоградская область
Котовский район
Мокроольховское
сельское поселение
34:14:040001





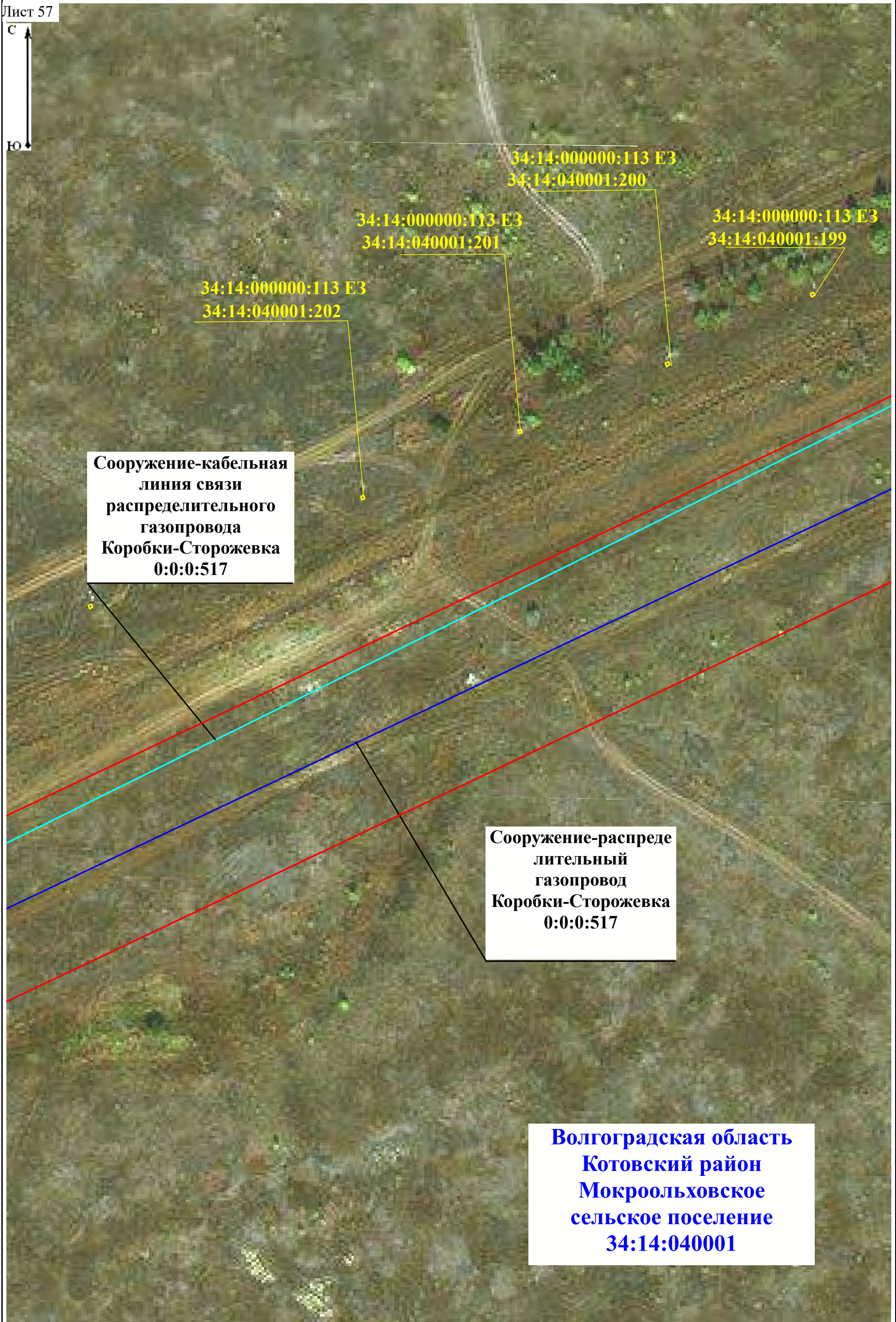


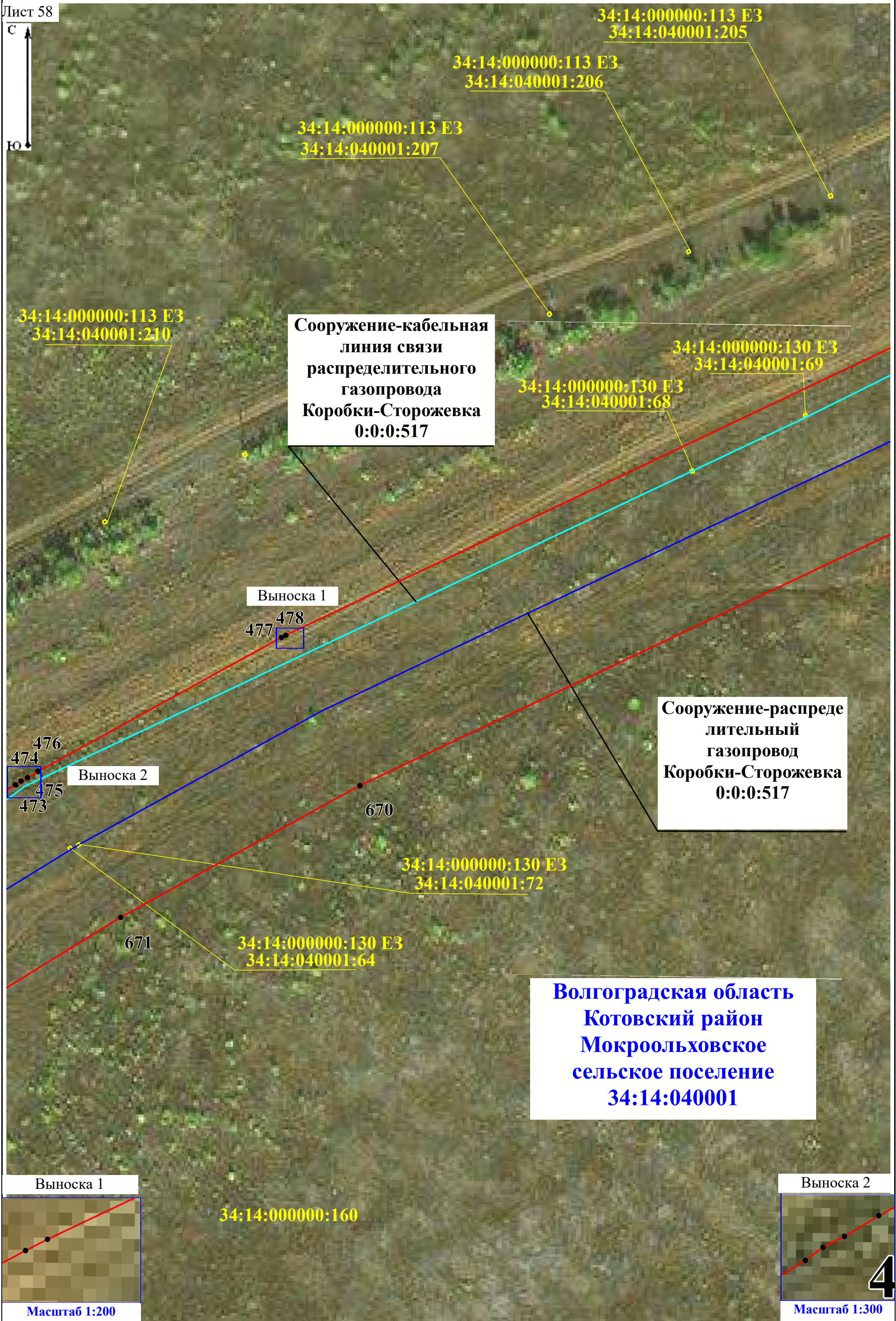


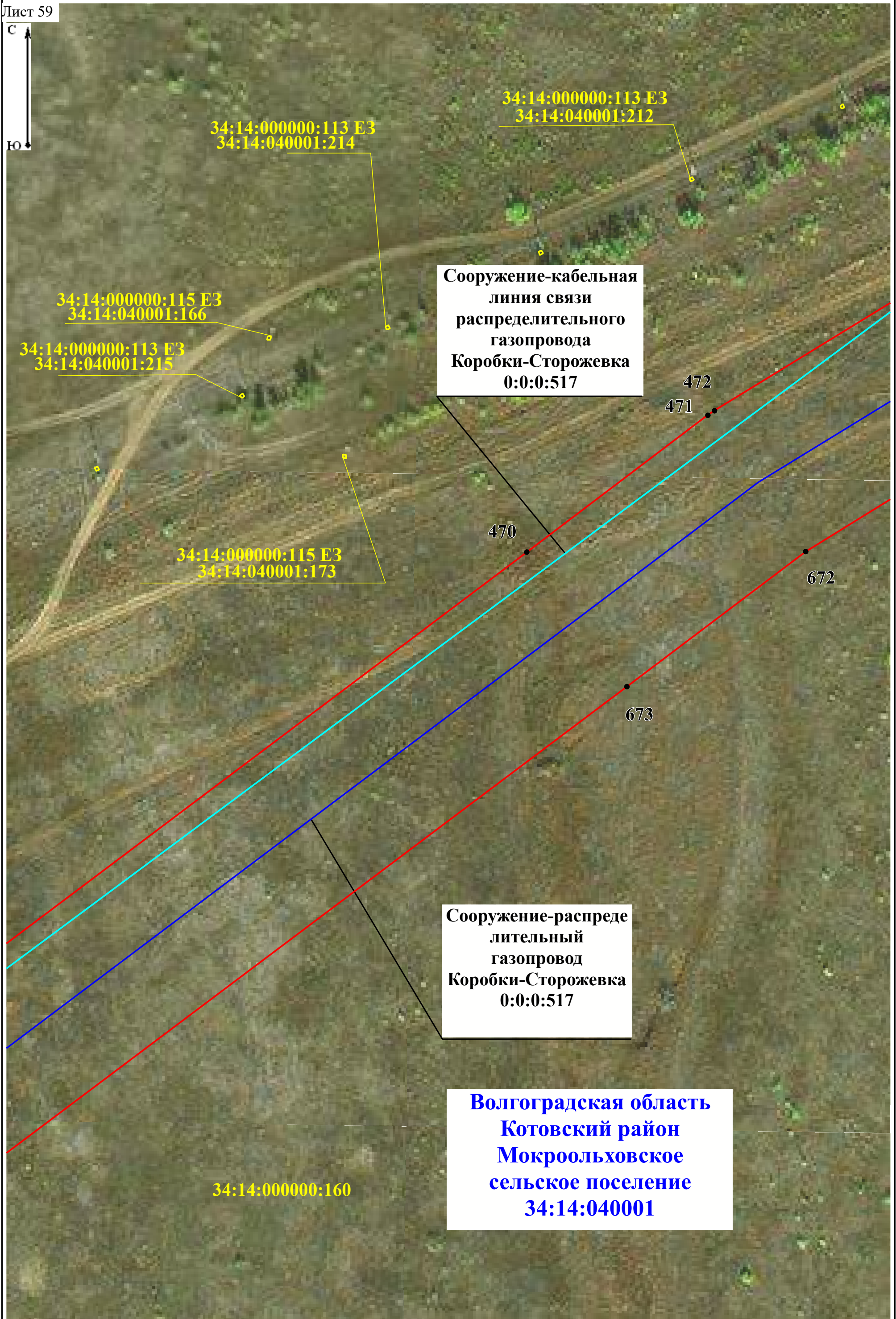
Сооружение-кабельная
линия связи
распределительного
газопровода
Коробки-Сторожевка
0:0:0:517

Сооружение-распреде
лительный
газопровод
Коробки-Сторожевка
0:0:0:517

Волгоградская область
Котовский район
Мокроольховское
сельское поселение
34:14:040001









:14:000000:113 E3
4:14:040001:223

34:14:000000:115 E3
34:14:040001:222

34:14:000000:115 E3
34:14:040001:172

Сооружение-кабельная
линия связи
распределительного
газопровода
Коробки-Сторожевка
0:0:0:517

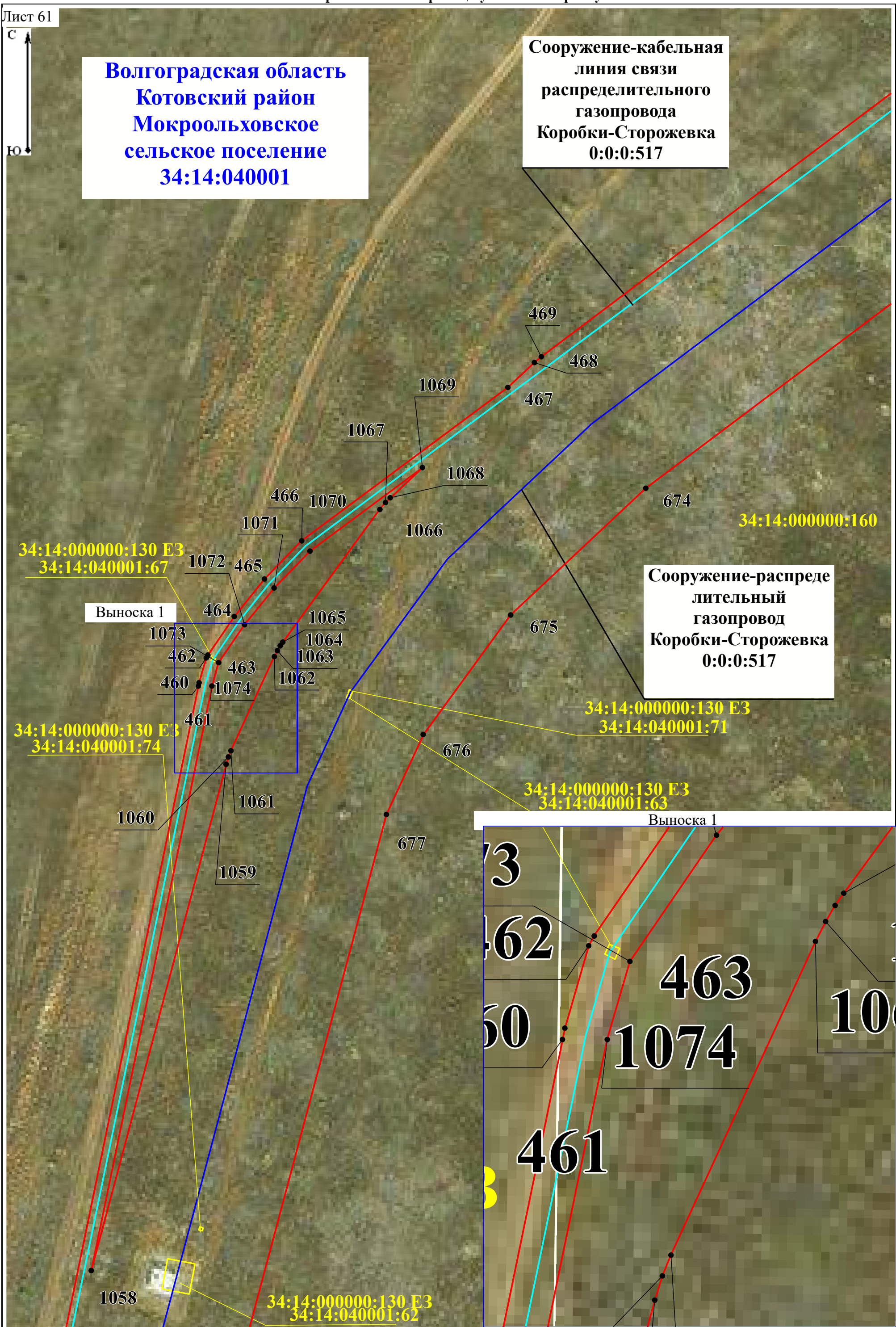
Сооружение-распреде
лительный
газопровод
Коробки-Сторожевка
0:0:0:517

Волгоградская область
Котовский район
Мокроольховское
сельское поселение
34:14:040001

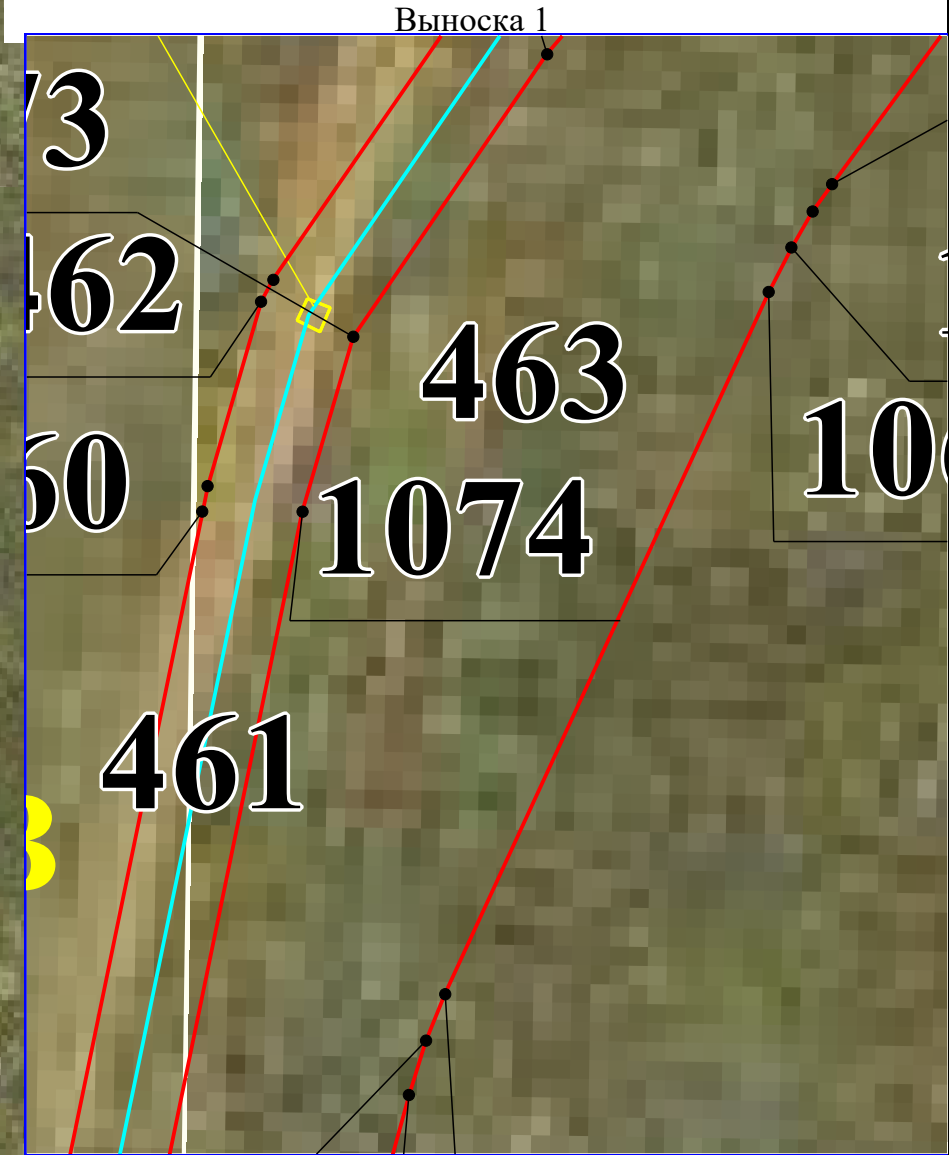


**Волгоградская область
Котовский район
Мокроольховское
сельское поселение
34:14:040001**

**Сооружение-кабельная
линия связи
распределительного
газопровода
Коробки-Сторожевка
0:0:0:517**



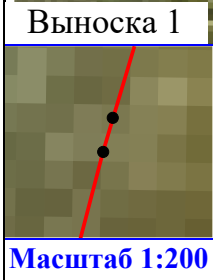
**Сооружение-распреде
лительный
газопровод
Коробки-Сторожевка
0:0:0:517**





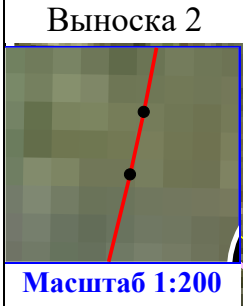
**Волгоградская область
Котовский район
Мокроольховское
сельское поселение
34:14:040001**

34:14:000000:115 ЕЗ
34:14:040001:171



**Сооружение-кабельная
линия связи
распределительного
газопровода
Коробки-Сторожевка
0:0:0:517**

34:07:040003



Выноска 2


**Сооружение-распреде
лительный
газопровод
Коробки-Сторожевка
0:0:0:517**

**Волгоградская область
Котовский район
Мокроольховское
сельское поселение
34:14:030001**

Выноска 1

34:14:000000:4

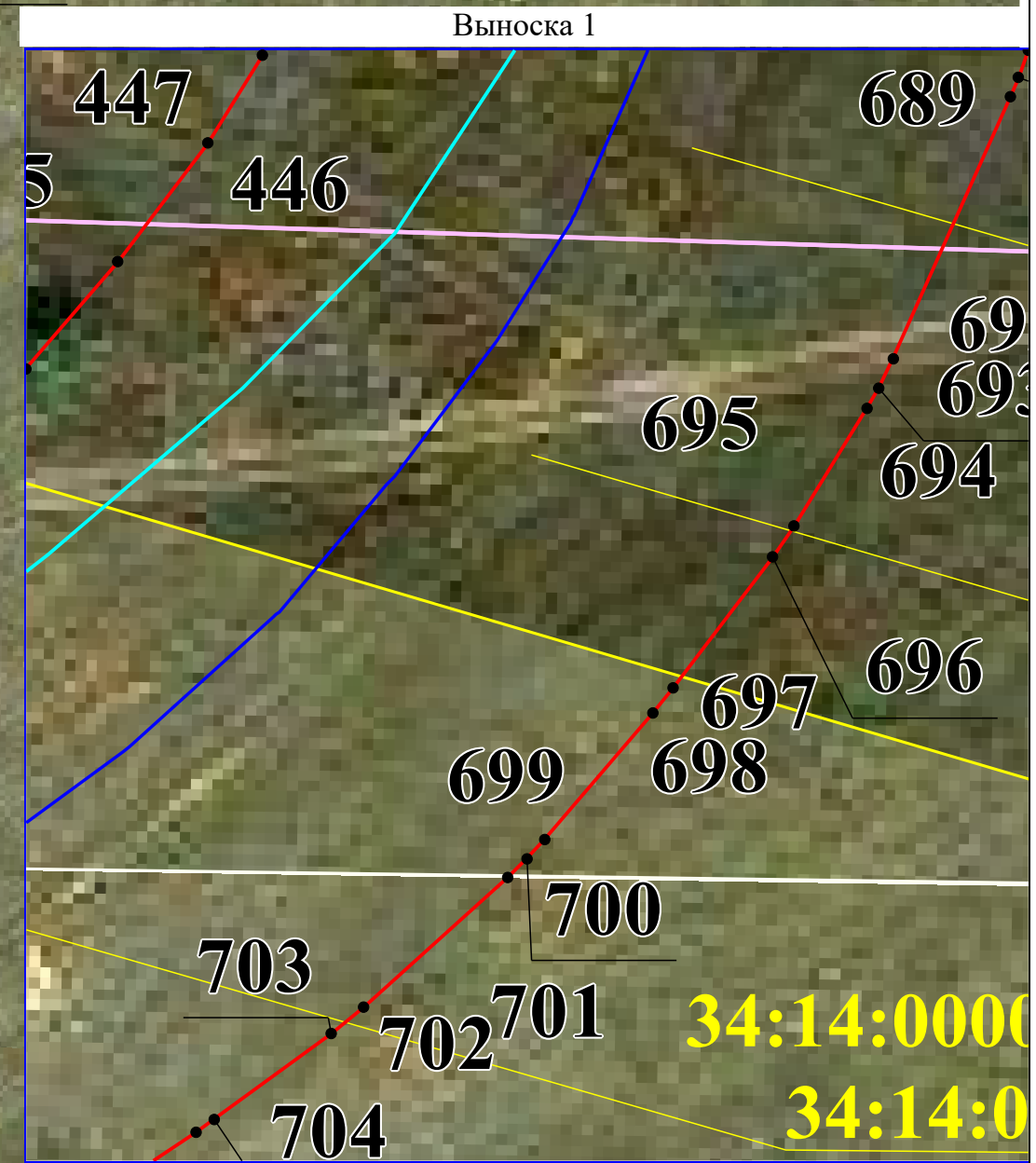
34:14:000000:130 ЕЗ
34:14:040003:60

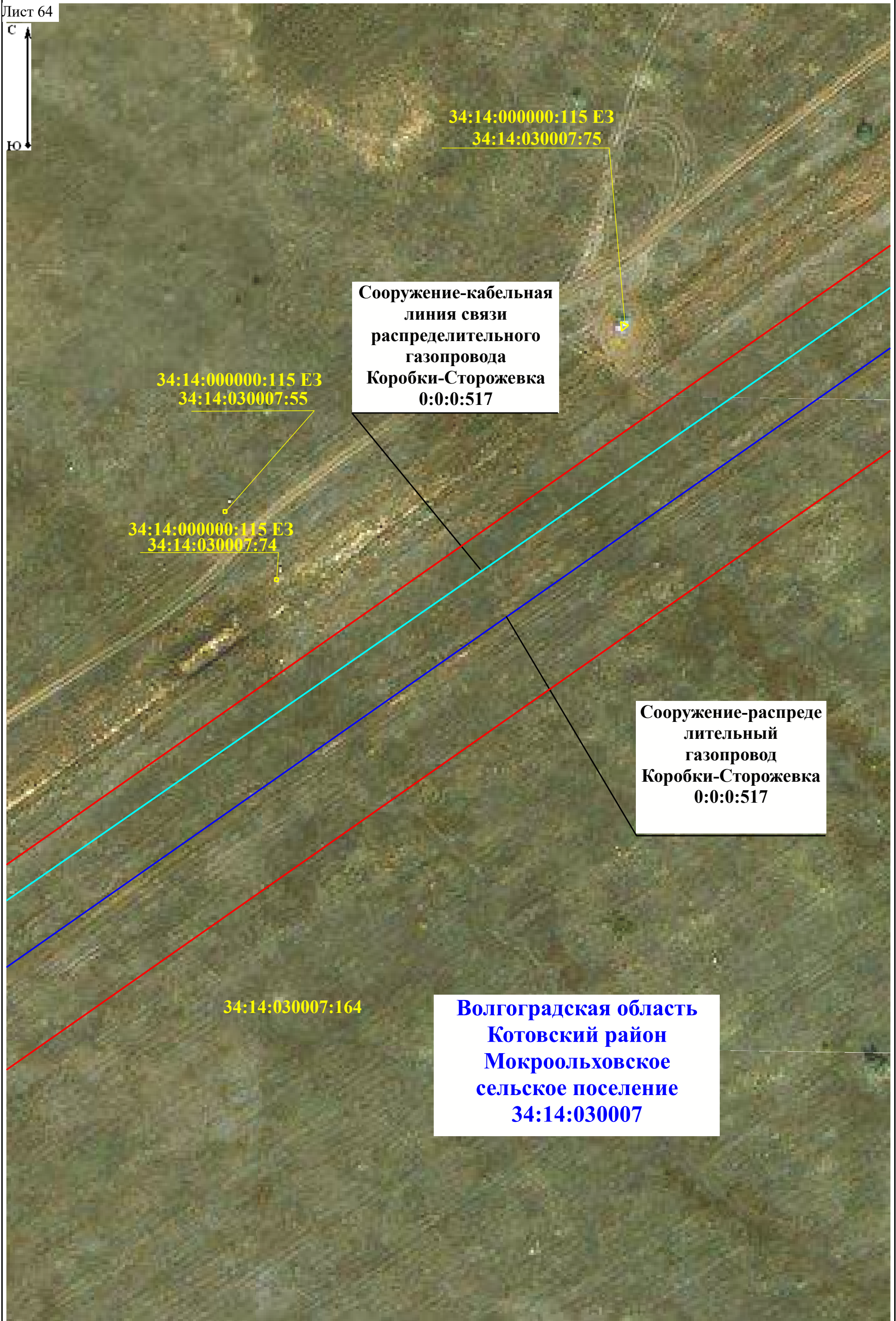


Волгоградская область
Котовский район
Мокроольховское
сельское поселение
34:14:030007

Сооружение-кабельная
линия связи
распределительного
газопровода
Коробки-Сторожевка
0:0:0:517

Сооружение-распреде
лительный
газопровод
Коробки-Сторожевка
0:0:0:517





Лист 65

С

Ю

Волгоградская область
Котовский район
Мокроольховское
сельское поселение
34:14:030007

34:14:000000:130 E3
34:14:030007:30

НУП 2/3

34:14:000000:130 E3
34:14:030007:39

34:14:000000:130 E3
34:14:030007:38

Выноска 1

422
421
420

426
425
424

1085

427
428
429

1083

430

1087

1084

1086

419
418
417
416
415

412
413
414

34:14:000000:115 E3
34:14:030007:56

34:14:030007:275

Выноска 2

1088

1082

432

431

435

438

436

437

433

434

1077

1076

1089

411

1081

410

1079

1080

1078

409

1075

1090

1091

709

34:14:000000:130 E3
34:14:030007:36

Выноска 2

434

Сооружение-распреде
лительный
газопровод
Коробки-Сторожевка
0:0:0:517

Сооружение-кабельная
линия связи
распределительного
газопровода
Коробки-Сторожевка
0:0:0:517

Масштаб 1:200

Масштаб 1:300

Лист 66



Сооружение-кабельная
линия связи
распределительного
газопровода
Коробки-Сторожевка
0:0:0:517

Сооружение-распреде
лительный
газопровод
Коробки-Сторожевка
0:0:0:517

Волгоградская область
Котовский район
Мокроольховское
сельское поселение
34:14:030007



34:14:030007:164

34:14:000000:130 ЕЗ
34:14:030007:35

34:14:000000:130 ЕЗ
34:14:030007:46

Сооружение-кабельная
линия связи
распределительного
газопровода
Коробки-Сторожевка
0:0:0:517

408

710

34:14:000000:115 ЕЗ
34:14:030007:57

34:14:000000:115 ЕЗ
34:14:030007:73

Сооружение-распреде
лительный
газопровод
Коробки-Сторожевка
0:0:0:517

Волгоградская область
Котовский район
Мокроольховское
сельское поселение
34:14:030007



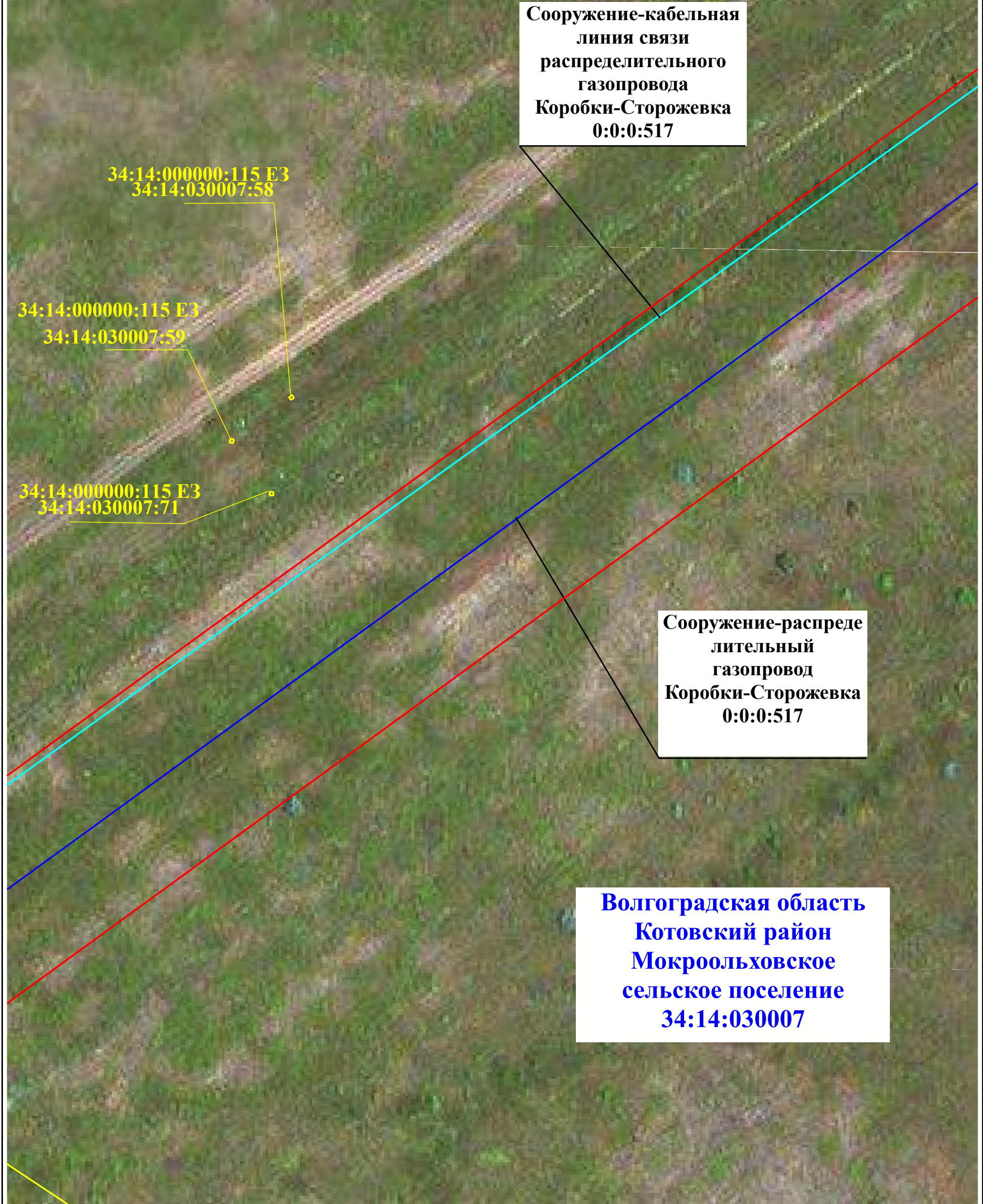
34:14:030007:164

Сооружение-кабельная
линия связи
распределительного
газопровода
Коробки-Сторожевка
0:0:0:517

Сооружение-распреде
лительный
газопровод
Коробки-Сторожевка
0:0:0:517

Волгоградская область
Котовский район
Мокроольховское
сельское поселение
34:14:030007







34:14:030007:164

Сооружение-кабельная
линия связи
распределительного
газопровода
Коробки-Сторожевка
0:0:0:517

406

34:14:030007:161

34:14:000000:115 E3
34:14:030007:70

Сооружение-распреде
лительный
газопровод
Коробки-Сторожевка
0:0:0:517

34:14:030007:163

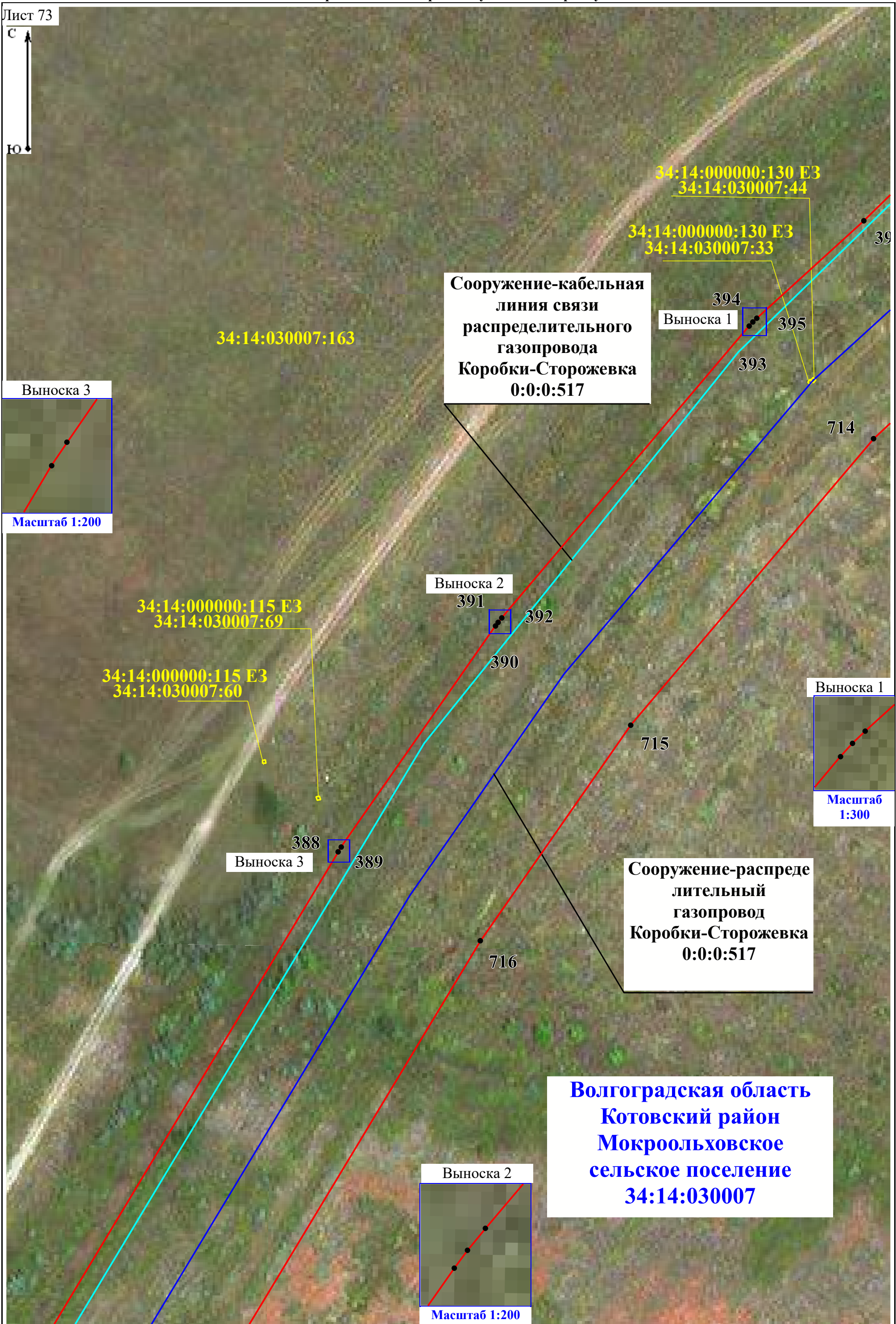
Волгоградская область
Котовский район
Мокроольховское
сельское поселение
34:14:030007



Сооружение-кабельная
линия связи
распределительного
газопровода
Коробки-Сторожевка
0:0:0:517

Сооружение-распреде
лительный
газопровод
Коробки-Сторожевка
0:0:0:517

Волгоградская область
Котовский район
Мокроольховское
сельское поселение
34:14:030007



34:14:030007:163

Сооружение-кабельная
линия связи
распределительного
газопровода
Коробки-Сторожевка
0:0:0:517

Выноска 1

394

395

393

714

34:14:000000:115 E3
34:14:030007:69

34:14:000000:115 E3
34:14:030007:60

Выноска 2

391

392

390

715

388

Выноска 3

389

716

Сооружение-распреде
лительный
газопровод
Коробки-Сторожевка
0:0:0:517

Выноска 1

Масштаб
1:300

Выноска 2

Масштаб 1:200

Волгоградская область
Котовский район
Мокроольховское
сельское поселение
34:14:030007



Сооружение-кабельная
линия связи
распределительного
газопровода
Коробки-Сторожевка
0:0:0:517

Сооружение-распреде
лительный
газопровод
Коробки-Сторожевка
0:0:0:517

Волгоградская область
Котовский район
Мокроольховское
сельское поселение
34:14:030007

Лист 75



**Волгоградская область
Котовский район
Мокроольховское
сельское поселение
34:14:030007**

34:14:000000:130 ЕЗ
34:14:030007:43

34:14:000000:115 ЕЗ
34:14:030007:68

34:14:000000:130 ЕЗ
34:14:030007:32

**Сооружение-кабельная
линия связи
распределительного
газопровода
Коробки-Сторожевка
0:0:0:517**

**Сооружение-распреде
лительный
газопровод
Коробки-Сторожевка
0:0:0:517**

34:14:030007:163



34:14:000000:115 E3
34:14:030007:61

34:14:000000:115 E3
34:14:030007:67

34:14:000000:115 E3
34:14:030007:66

Сооружение-кабельная
линия связи
распределительного
газопровода
Коробки-Сторожевка
0:0:0:517

Сооружение-распреде
лительный
газопровод
Коробки-Сторожевка
0:0:0:517

Волгоградская область
Котовский район
Мокроольховское
сельское поселение
34:14:030007



**Волгоградская область
Котовский район
Мокроольховское
сельское поселение
34:14:030007**

**Сооружение-кабельная
линия связи
распределительного
газопровода
Коробки-Сторожевка
0:0:0:517**

**34:14:000000:130 ЕЗ
34:14:030007:42**

387

717

**Сооружение-распреде
лительный
газопровод
Коробки-Сторожевка
0:0:0:517**



Сооружение-кабельная
линия связи
распределительного
газопровода
Коробки-Сторожевка
0:0:0:517

Сооружение-распреде
лительный
газопровод
Коробки-Сторожевка
0:0:0:517

Волгоградская область
Котовский район
Мокроольховское
сельское поселение
34:14:030007

34:14:030007:163

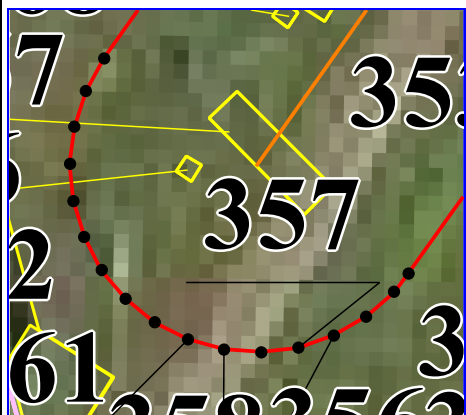


Волгоградская область
Котовский район
Мокроольховское
сельское поселение
34:14:030007

34:14:030006

34:14:000000:113 ЕЗ
34:14:030007:65

Выноска 2



Масштаб 1:400

Сооружение-электропитание
средств ЭХЗ
распределительного
газопровода
Коробки-Сторожевка
0:0:0:517

Сооружение-кабельная
линия связи
распределительного
газопровода
Коробки-Сторожевка
0:0:0:517

СКЗ-53

Выноска 1

Выноска 2

34:14:000000:130 ЕЗ
34:14:030007:31

34:14:000000:115 ЕЗ
34:14:030007:63

34:14:000000:113 ЕЗ
34:14:030007:157

34:14:000000:130 ЕЗ
34:14:030007:51

34:14:000000:113 ЕЗ
34:14:030007:156

34:14:000000:113 ЕЗ
34:14:030007:158

34:14:000000:113 ЕЗ
34:14:030006:484

34:14:000000:113 ЕЗ
34:14:030006:485

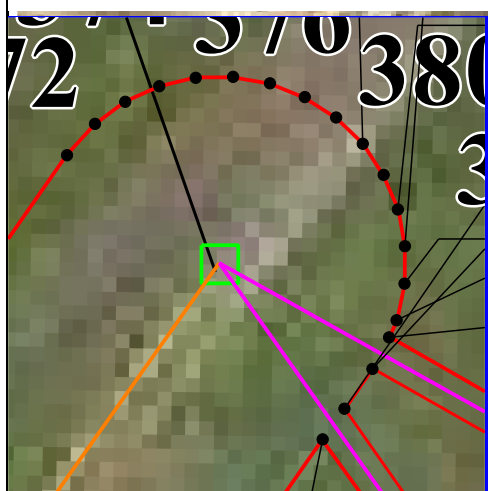
34:14:000000:113 ЕЗ
34:14:030006:486

34:14:030007:275
34:14:050002:1465

34:14:000000:130 ЕЗ
34:14:030007:41

34:14:030007:163

Выноска 1



Масштаб 1:400

Сооружение-электро
химзащита
распределительного
газопровода
Коробки-Сторожевка
0:0:0:517

Сооружение-распреде
лительный
газопровод
Коробки-Сторожевка
0:0:0:517

34:14:030007:53

Лист 80

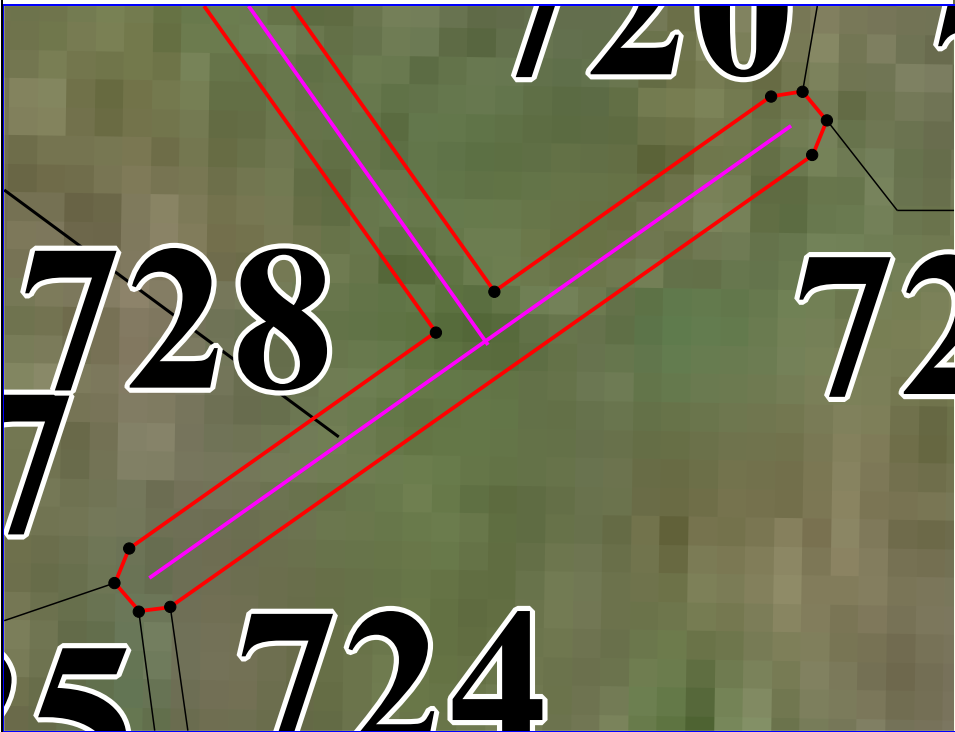


34:14:030007:53

Волгоградская область
Котовский район
Мокроольховское
сельское поселение
34:14:030007

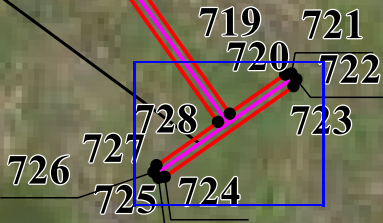
Сооружение-электро
химзащита
распределительного
газопровода
Коробки-Сторожевка
0:0:0:517

Выноска 1



Масштаб 1:200

Условные обозначения представлены на листе 1



Выноска 1

Масштаб 1:1 000



34:14:000000:113 ЕЗ
34:14:030006:491

34:14:000000:113 ЕЗ
34:14:030006:492

34:14:030006

34:14:000000:113 ЕЗ
34:14:030006:493

Сооружение-кабельная
линия связи
распределительного
газопровода
Коробки-Сторожевка
0:0:0:517

Сооружение-распреде
лительный
газопровод
Коробки-Сторожевка
0:0:0:517

Волгоградская область
Котовский район
Мокроольховское
сельское поселение
34:14:050002

34:14:000000:130 ЕЗ
34:14:030006:536

34:14:000000:130 ЕЗ
34:14:030006:505

346

734

34:14:050002:1439

34:14:000000:3498(3)



34:14:030006

34:14:000000:113 E3
34:14:030006:500

34:14:000000:113 E3
34:14:030006:501

34:14:000000:113 E3
34:14:030006:502

34:14:000000:113 E3
34:14:030006:503

34:14:000000:113 E3
34:14:030006:504

34:14:000000:113 E3
34:14:030006:505

34:14:000000:113 E3
34:14:030006:506

34:14:000000:113 E3
34:14:030006:473

34:14:000000:113 E3
34:14:030006:474

34:14:000000:113 E3
34:14:030006:507

34:14:000000:113 E3
34:14:030006:508

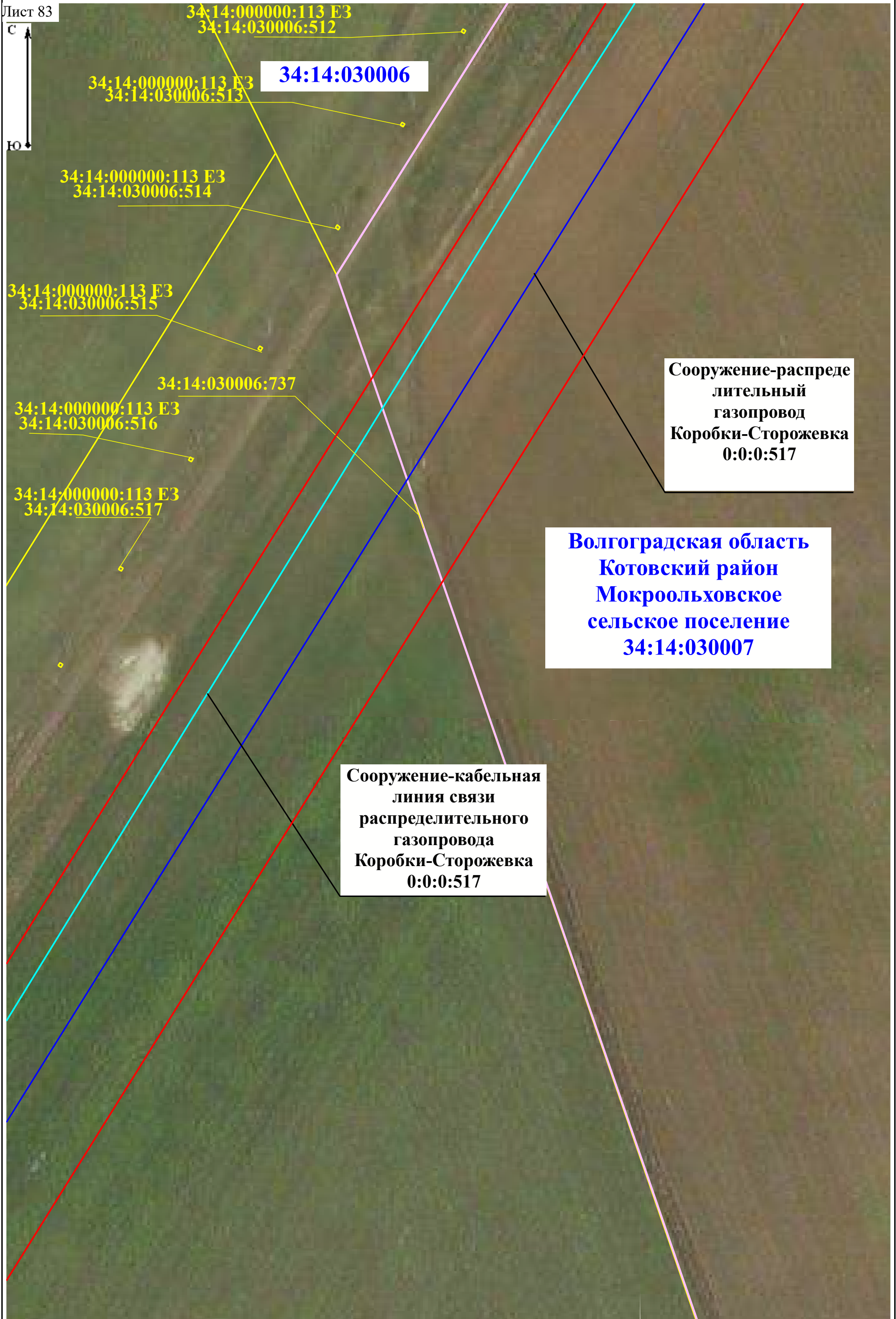
34:14:000000:113 E3
34:14:030006:509

34:14:000000:113 E3
34:14:030006:510

Сооружение-кабельная
линия связи
распределительного
газопровода
Коробки-Сторожевка
0:0:0:517

Сооружение-распреде
лительный
газопровод
Коробки-Сторожевка
0:0:0:517

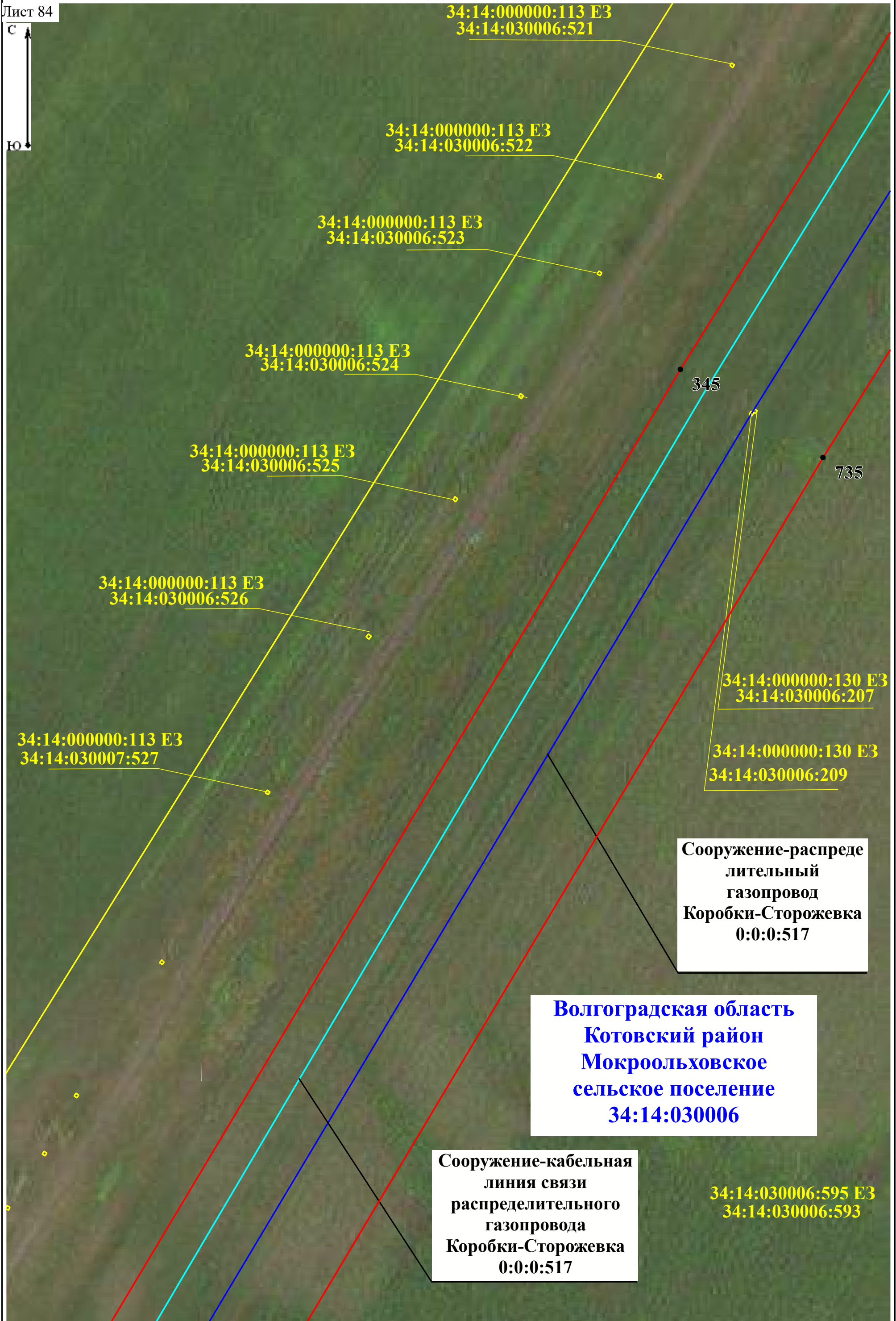
Волгоградская область
Котовский район
Мокроольховское
сельское поселение
34:14:030007

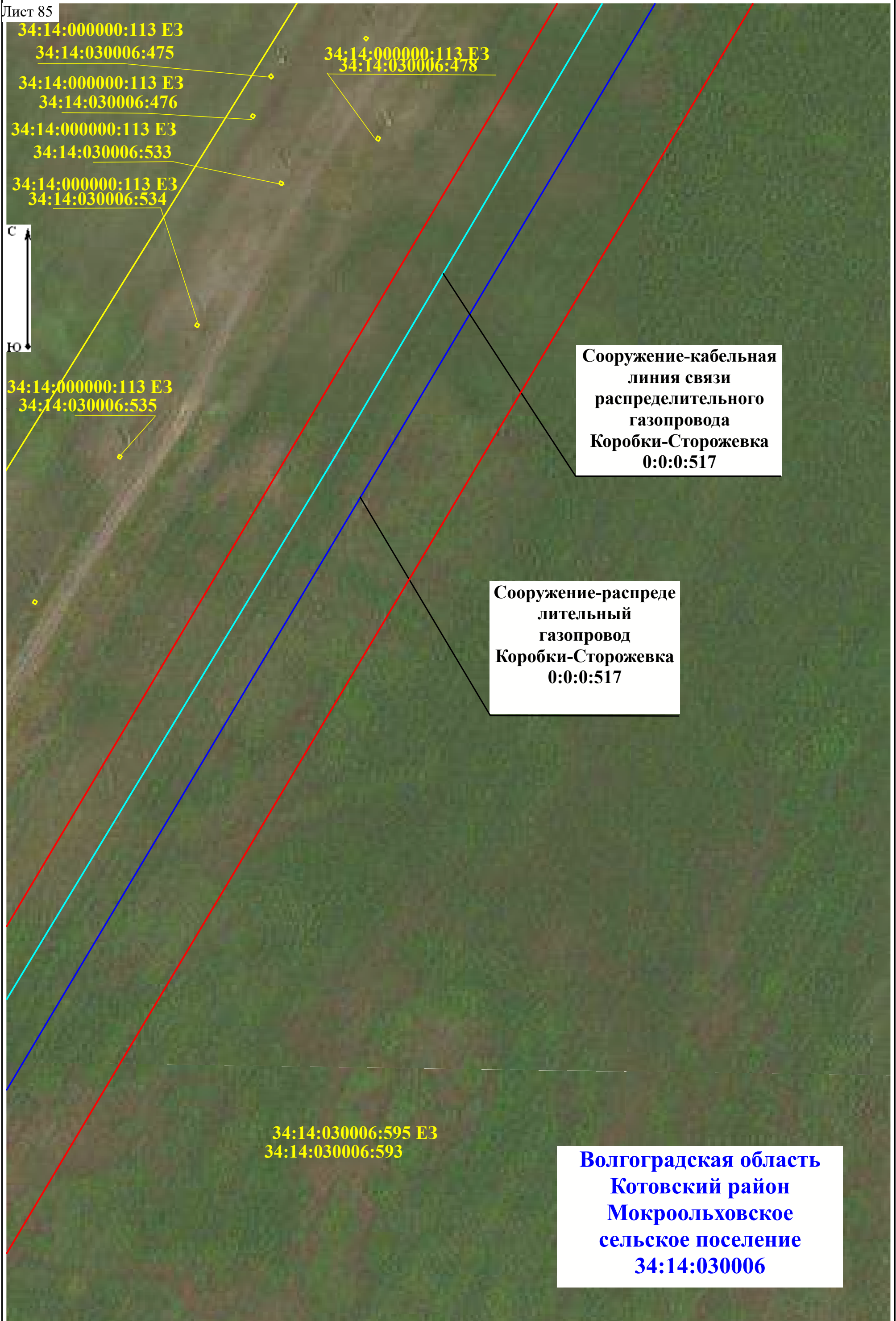


Сооружение-распреде
лительный
газопровод
Коробки-Сторожевка
0:0:0:517

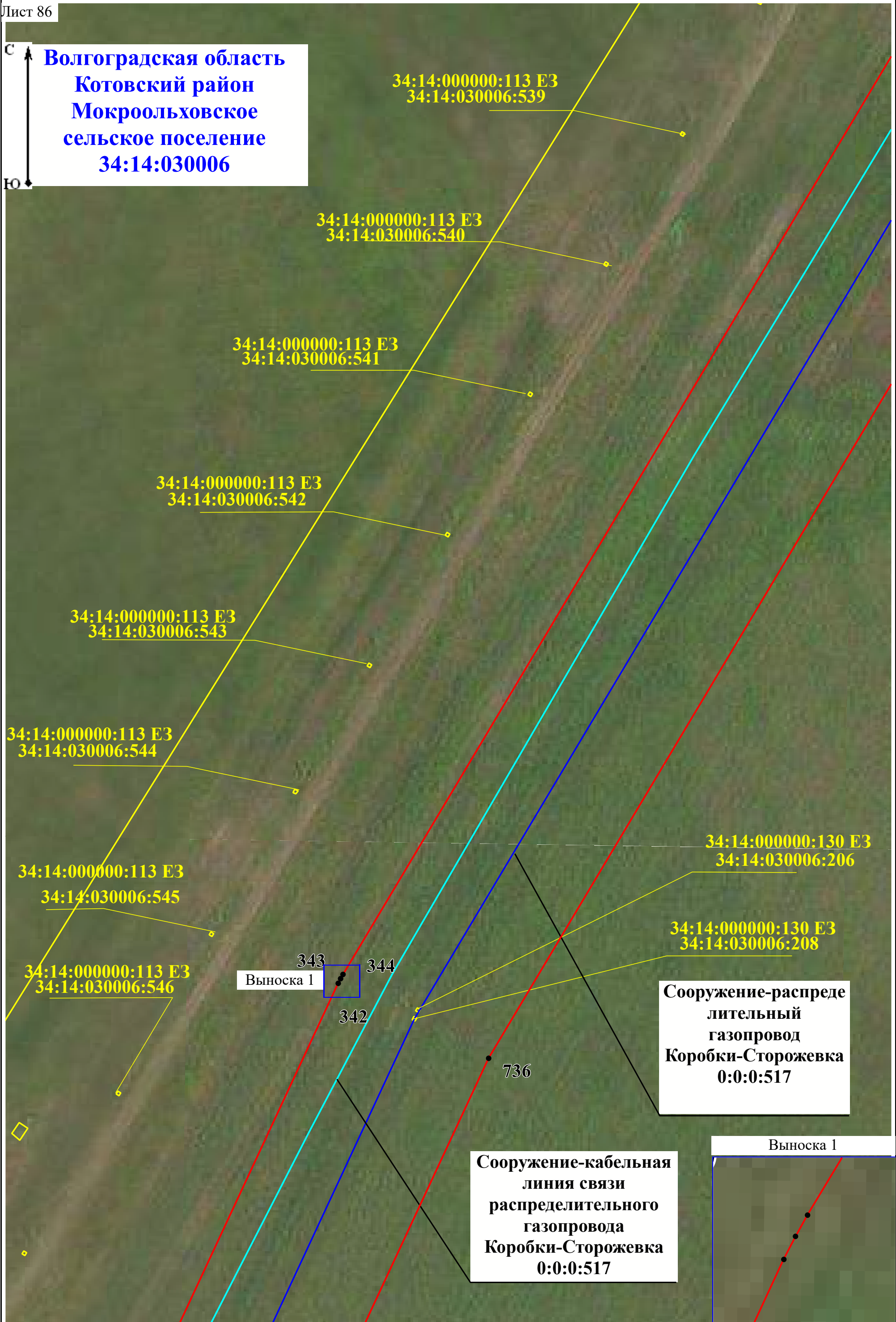
Волгоградская область
Котовский район
Мокроольховское
сельское поселение
34:14:030007


Сооружение-кабельная
линия связи
распределительного
газопровода
Коробки-Сторожевка
0:0:0:517





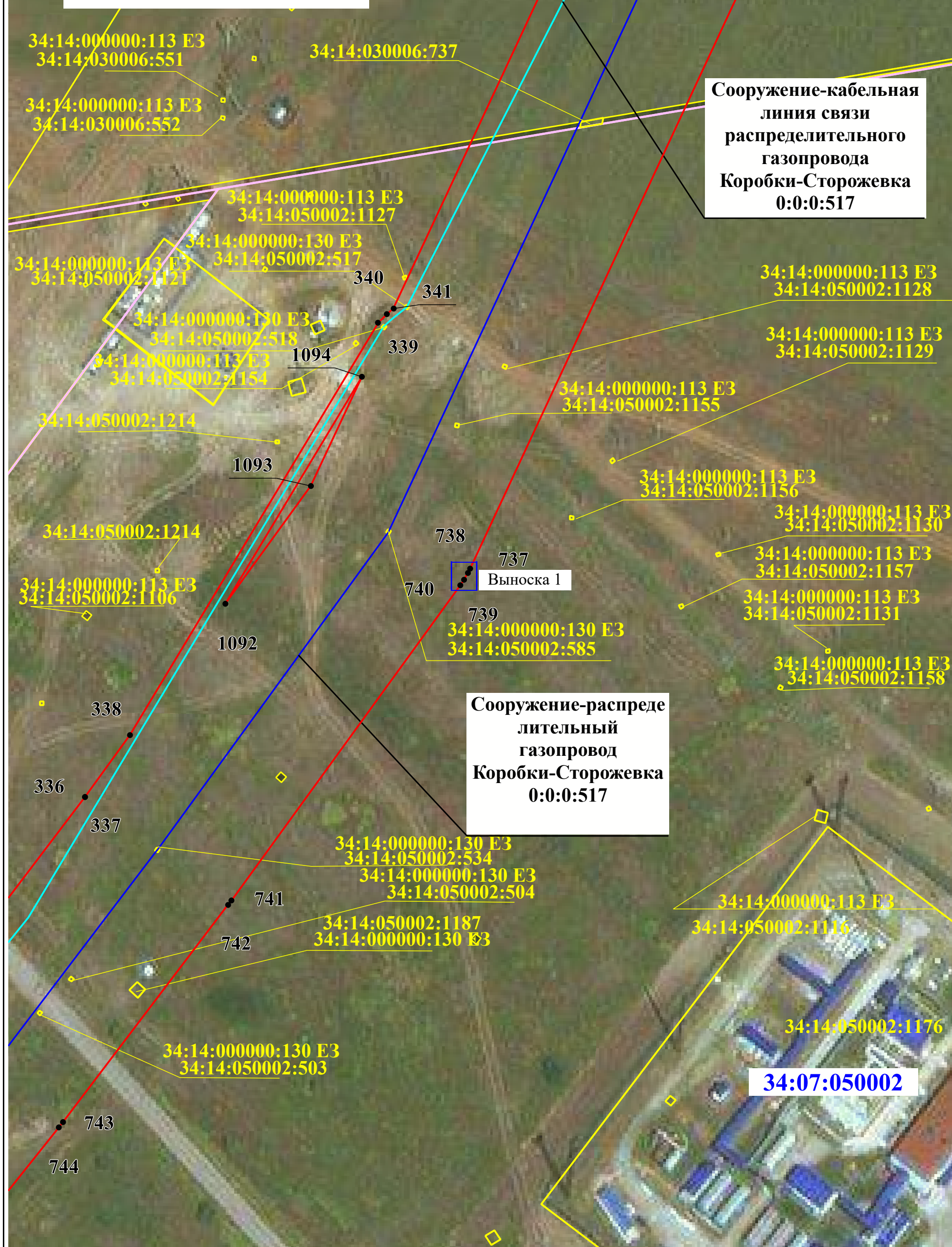
С
Ю
Волгоградская область
Котовский район
Мокроольховское
сельское поселение
34:14:030006





Масштаб
1:300

Волгоградская область
Котовский район
Мокроольховское
сельское поселение
34:14:030006



34:14:050001:409

34:14:050002:1214

34:14:000000:113 E3
34:14:050002:1123

34:14:050002:1214

34:14:000000:113 E3
34:14:050002:1166

34:14:050002:533

34:14:000000:130 E3
34:14:050002:486

34:14:000000:130 E3
34:14:050002:208

34:14:050002/1214

34:14:000000:113 E3
34:14:050002:1167

34:14:050002:1214

34:14:050002:1214

34:14:000000:113 E3
34:14:050002:1168

**Сооружение-кабельная
линия связи
распределительного
газопровода
Коробки-Сторожевка
0:0:0:517**

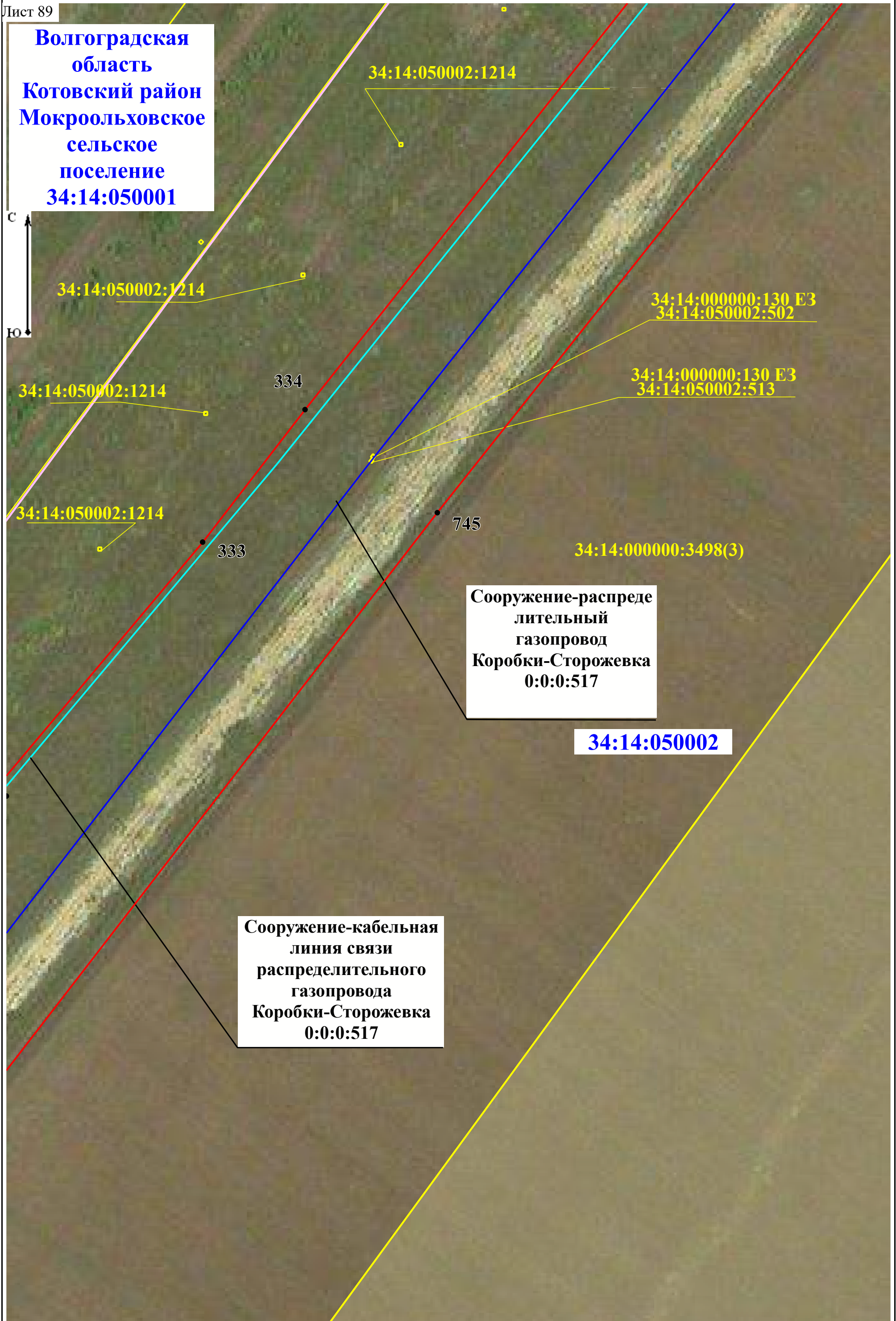
34:14:050002

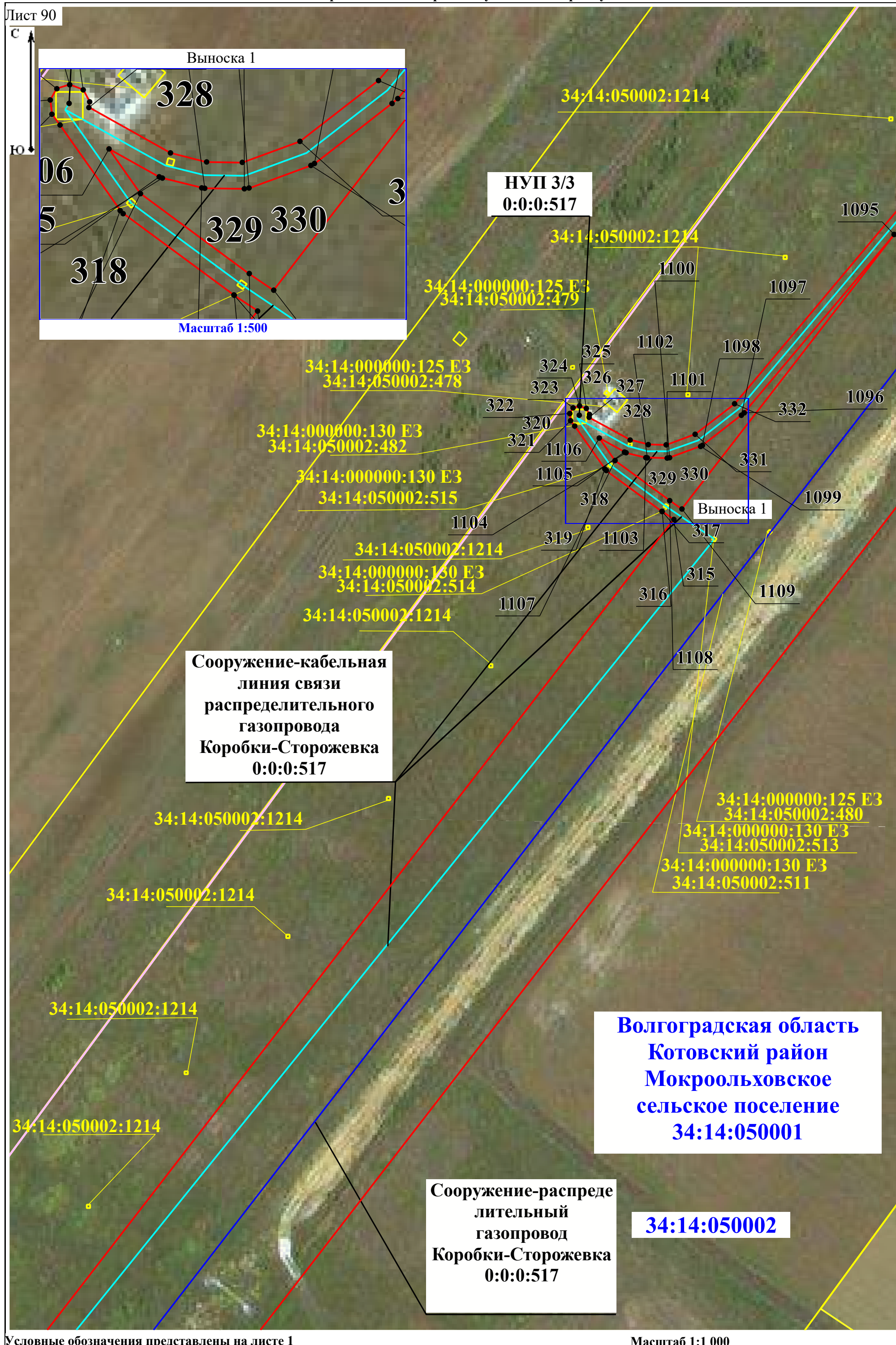
34:14:000000:3498(3)

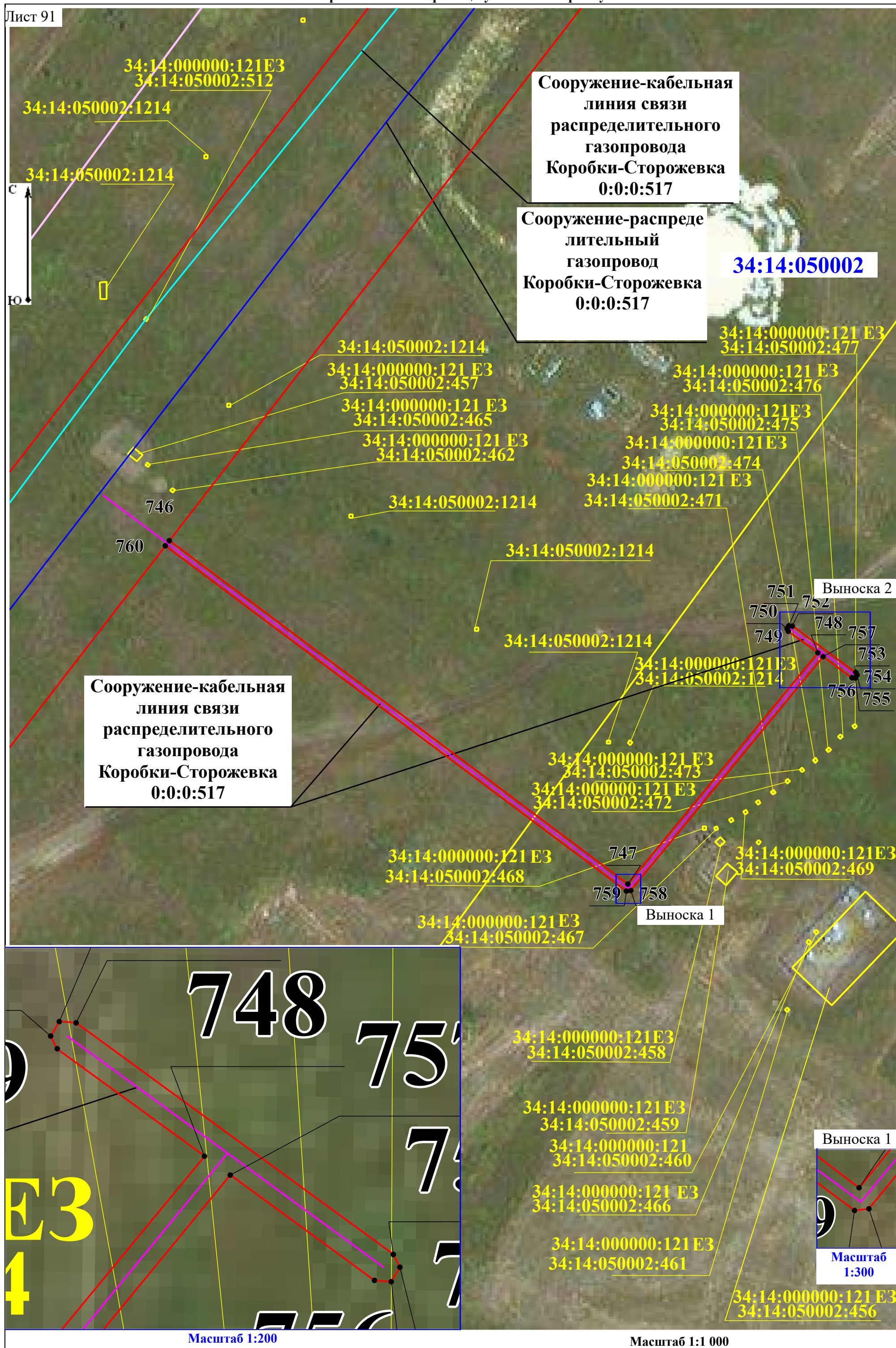
**Сооружение-распреде
лительный
газопровод
Коробки-Сторожевка
0:0:0:517**

34:14:050002:1214

34:14:050002:1214









**Волгоградская область
Котовский район
Мокроольховское
сельское поселение
34:14:050001**

34:14:050001:412

34:14:000000:4490

**34:14:000000:130 E3
34:14:050002:511**

**Сооружение-кабельная
линия связи
распределительного
газопровода
Коробки-Сторожевка
0:0:0:517**

**34:14:000000:130 E3
34:14:050002:531**

**34:14:000000:130 E3
34:14:050002:501**

**314
313**

**Сооружение-распреде
лительный
газопровод
Коробки-Сторожевка
0:0:0:517**

34:14:050002

761



**Волгоградская область
Котовский район
Мокроольховское
сельское поселение
34:14:050001**

**34:14:000000:113 ЕЗ
34:14:050001:163**

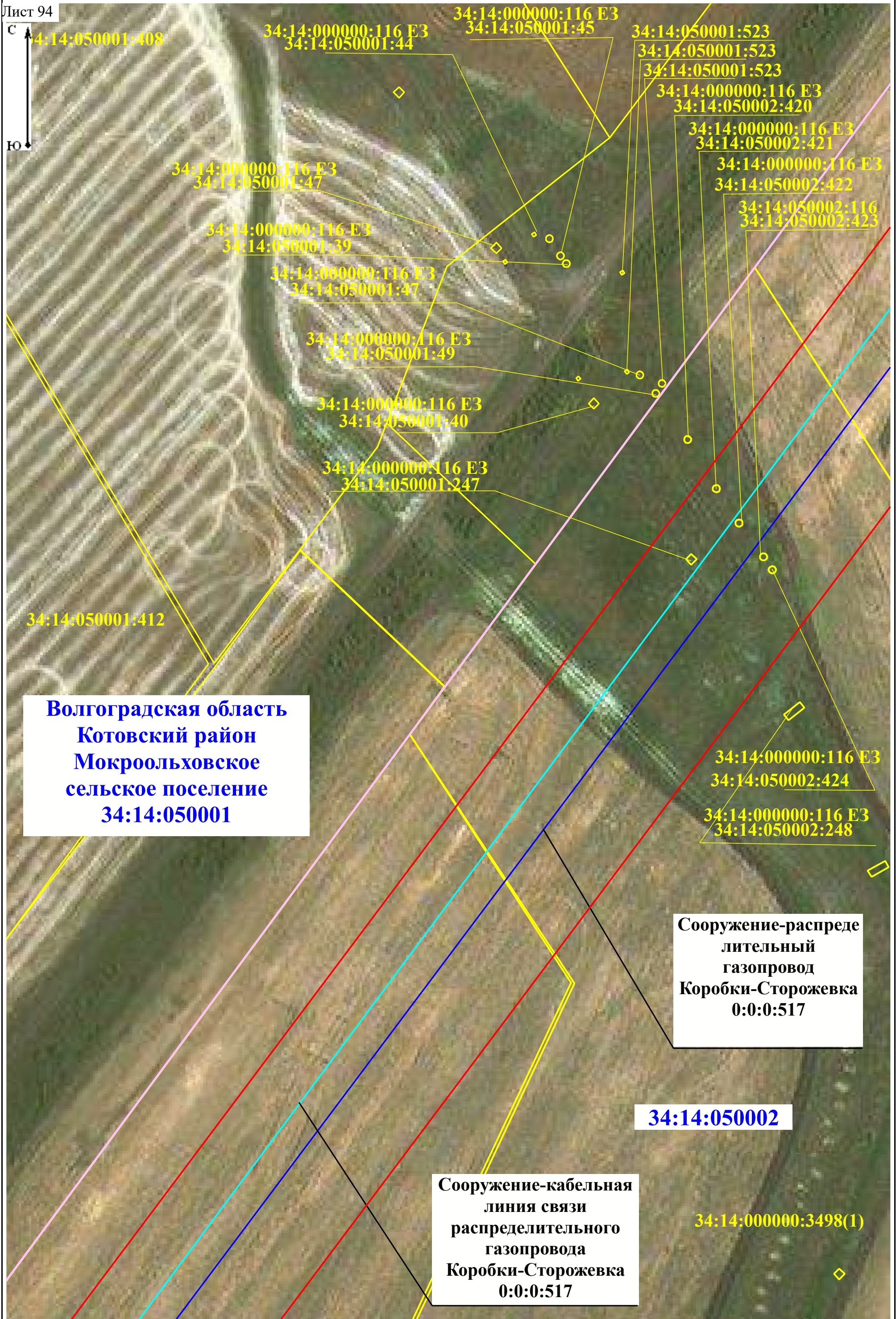
34:14:000000:4490

**34:14:000000:113 ЕЗ
34:14:050001:190**

**Сооружение-кабельная
линия связи
распределительного
газопровода
Коробки-Сторожевка
0:0:0:517**

**Сооружение-распреде
лительный
газопровод
Коробки-Сторожевка
0:0:0:517**

34:14:050002



**Волгоградская область
Котовский район
Мокроольховское
сельское поселение
34:14:050001**

**Сооружение-распреде
лительный
газопровод
Коробки-Сторожевка
0:0:0:517**

34:14:050002

**Сооружение-кабельная
линия связи
распределительного
газопровода
Коробки-Сторожевка
0:0:0:517**



**Волгоградская область
Котовский район
Мокроольховское
сельское поселение
34:14:050001**

34:14:050002:1188

34:14:000000:130 E3
34:14:050002:500

34:14:000000:130 E3
34:14:050002:530

**Сооружение-кабельная
линия связи
распределительного
газопровода
Коробки-Сторожевка
0:0:0:517**

**Сооружение-распреде
лительный
газопровод
Коробки-Сторожевка
0:0:0:517**

34:14:000000:3498(1)

34:14:050002



**Волгоградская область
Котовский район
Мокроольховское
сельское поселение
34:14:050001**

34:14:050001:412(2)

34:14:000000:4490

34:14:000000:115 E3
34:14:050001:165

34:14:000000:115 E3
34:14:050001:166

34:14:000000:115 E3
34:14:050001:189

Сооружение-кабельная
линия связи
распределительного
газопровода
Коробки-Сторожевка
0:0:0:517

Сооружение-распреде
лительный
газопровод
Коробки-Сторожевка
0:0:0:517

34:14:050002:1447(2)

34:14:050002

34:14:000000:3498(1)



**Волгоградская область
Котовский район
Мокроольховское
сельское поселение
34:14:050001**

**Сооружение-кабельная
линия связи
распределительного
газопровода
Коробки-Сторожевка
0:0:0:517**

34:14:000000:3498(1)

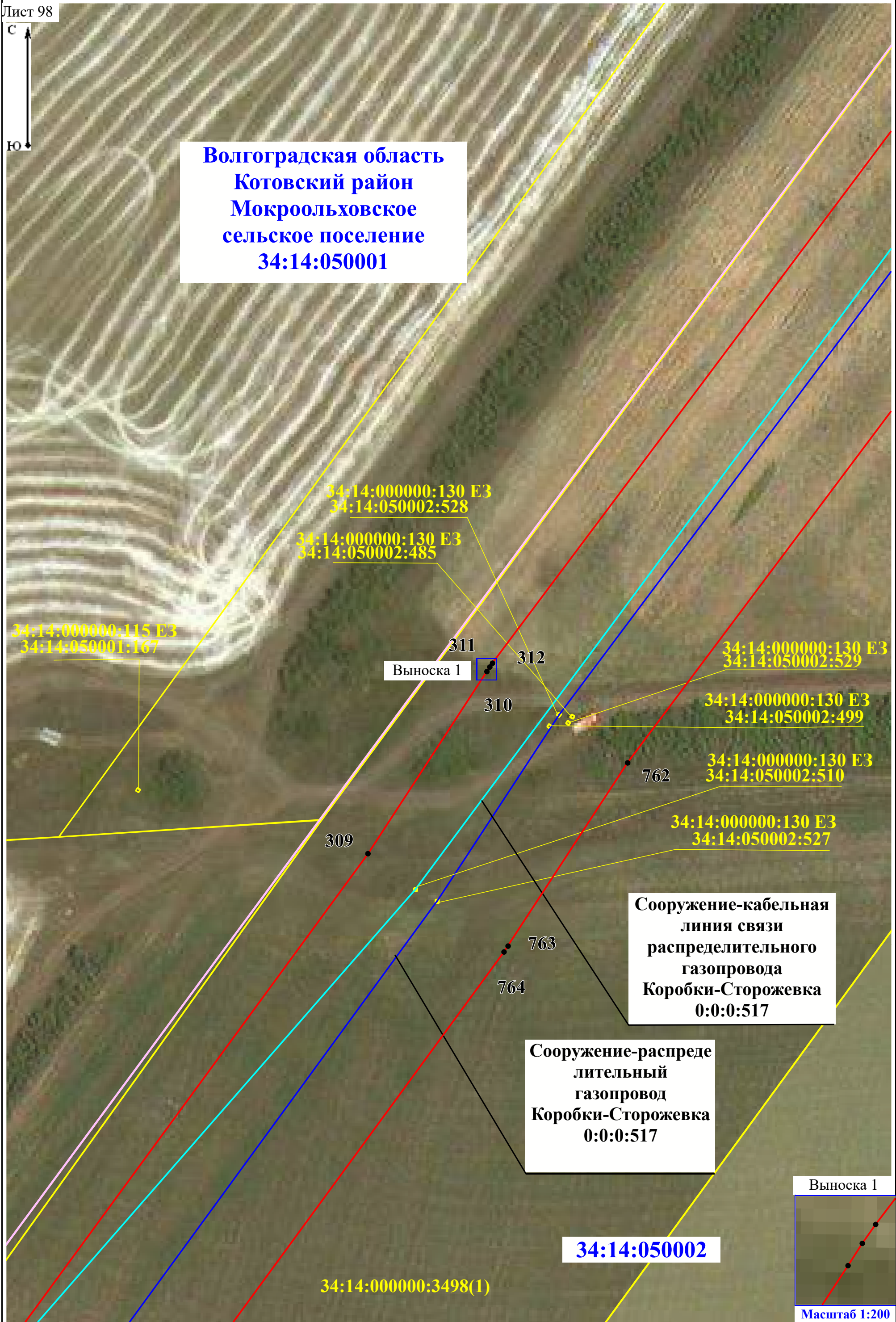
**Сооружение-распреде
лительный
газопровод
Коробки-Сторожевка
0:0:0:517**

34:14:050002:1447(2)

34:14:050002




**Волгоградская область
Котовский район
Мокроольховское
сельское поселение
34:14:050001**



**Сооружение-кабельная
линия связи
распределительного
газопровода
Коробки-Сторожевка
0:0:0:517**

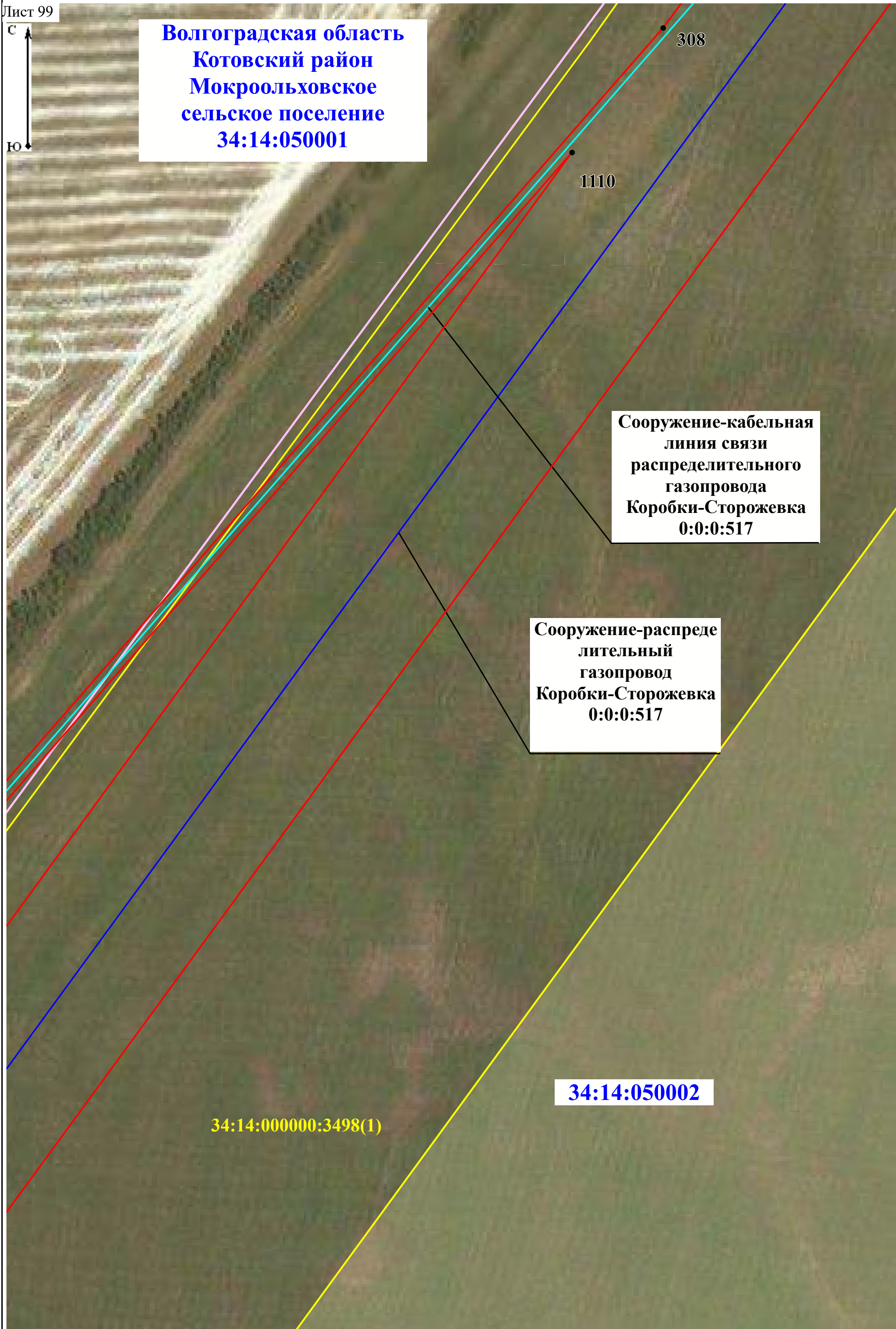
**Сооружение-распреде
лительный
газопровод
Коробки-Сторожевка
0:0:0:517**



Лист 99



Волгоградская область
Котовский район
Мокроольховское
сельское поселение
34:14:050001



308

1110

**Сооружение-кабельная
линия связи
распределительного
газопровода
Коробки-Сторожевка
0:0:0:517**

**Сооружение-распреде
лительный
газопровод
Коробки-Сторожевка
0:0:0:517**

34:14:050002

34:14:000000:3498(1)



**Волгоградская область
Котовский район
Мокроольховское
сельское поселение
34:14:050001**

34:14:050001:392

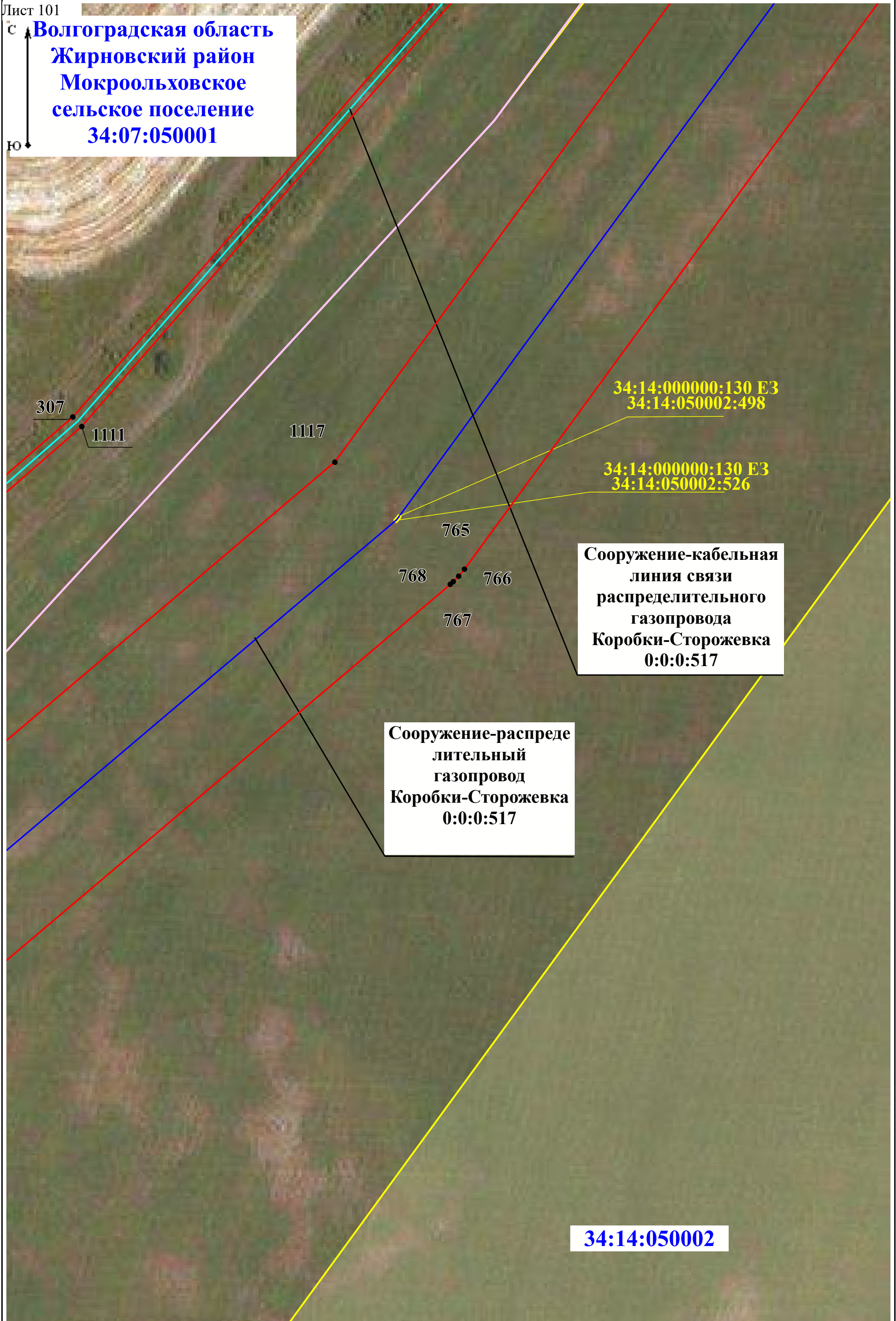
**Сооружение-кабельная
линия связи
распределительного
газопровода
Коробки-Сторожевка
0:0:0:517**

**Сооружение-распреде
лительный
газопровод
Коробки-Сторожевка
0:0:0:517**

34:14:050002

34:14:000000:3498(1)

Волгоградская область
Жирновский район
Мокроольховское
сельское поселение
34:07:050001





**Волгоградская область
Котовский район
Мокроольховское
сельское поселение
34:14:050001**

**Сооружение-кабельная
линия связи
распределительного
газопровода
Коробки-Сторожевка
0:0:0:517**

**34:14:000000:115 E3
34:14:050001:170**

**34:14:000000:113 E3
34:14:050001:187**

**Сооружение-распреде
лительный
газопровод
Коробки-Сторожевка
0:0:0:517**

34:14:000000:3498

34:14:050002



34:14:050001:392

Волгоградская область
Котовский район
Мокроольховское
сельское поселение
34:14:050001

306

1112

Сооружение-распреде
лительный
газопровод
Коробки-Сторожевка
0:0:0:517

Сооружение-кабельная
линия связи
распределительного
газопровода
Коробки-Сторожевка
0:0:0:517

34:14:000000:3498

34:14:050002



**Волгоградская область
Котовский район
Мокроольховское
сельское поселение
34:14:050001**

**Сооружение-кабельная
линия связи
распределительного
газопровода
Коробки-Сторожевка
0:0:0:517**

1116

**34:14:000000:130 E3
34:14:050002:497**

**34:14:000000:130 E3
34:14:050002:525**

769

770

**Сооружение-распреде
лительный
газопровод
Коробки-Сторожевка
0:0:0:517**

34:14:050002



**Волгоградская область
Котовский район
Мокроольховское
сельское поселение
34:14:050001**

**34:14:000000:115 ЕЗ
34:14:050001:186**

**Сооружение-кабельная
линия связи
распределительного
газопровода
Коробки-Сторожевка
0:0:0:517**

34:14:050001:392

**Сооружение-распреде
лительный
газопровод
Коробки-Сторожевка
0:0:0:517**

34:14:050002:1449

34:14:050002



**Волгоградская область
Котовский район
Мокроольховское
сельское поселение
34:14:050001**

**Сооружение-кабельная
линия связи
распределительного
газопровода
Коробки-Сторожевка
0:0:0:517**

34:14:000000:37 E3
34:14:050002:57

34:14:000000:37 E3
34:14:050001:56

34:14:000000:37 E3
34:14:050001:55

34:14:000000:37 E3
34:14:050002:840

34:14:050001:3498(1)

34:14:000000:130 E3
34:14:050002:509

1113

305

1114

1115

34:14:000000:37 E3
34:14:050002:838

34:14:000000:37 E3
34:14:050002:839

34:14:000000:37 E3
34:14:050002:837

**Сооружение-распреде
лительный
газопровод
Коробки-Сторожевка
0:0:0:517**

34:14:050002



**Волгоградская область
Котовский район
Мокроольховское
сельское поселение
34:14:050001**

**Сооружение-кабельная
линия связи
распределительного
газопровода
Коробки-Сторожевка
0:0:0:517**

34:14:000000:3498

34:14:000000:130 ЕЗ
34:14:050002:496

34:14:000000:3498

771

34:14:000000:130 ЕЗ
34:14:050002:524

**Сооружение-распреде
лительный
газопровод
Коробки-Сторожевка
0:0:0:517**

34:14:050002

34:1



34:14:000000:142 ЕЗ
34:14:050001:155

34:14:000000:113 ЕЗ
34:14:050001:185

Волгоградская область
Котовский район
Мокроольховское
сельское поселение
34:14:050001

Сооружение-кабельная
линия связи
распределительного
газопровода
Коробки-Сторожевка
0:0:0:517

Сооружение-распреде
лительный
газопровод
Коробки-Сторожевка
0:0:0:517

34:14:050002



34:14:050001:409(5)

**Волгоградская область
Котовский район
Мокроольховское
сельское поселение
34:14:050001**

**Сооружение-кабельная
линия связи
распределительного
газопровода
Коробки-Сторожевка
0:0:0:517**

304

34:14:000000:3498

**Сооружение-распреде
лительный
газопровод
Коробки-Сторожевка
0:0:0:517**

34:14:050002:1465

34:14:050002:1107

34:14:050002:1429



Волгоградская область
Котовский район
Мокроольховское
сельское поселение
34:14:050001

Сооружение-кабельная
линия связи
распределительного
газопровода
Коробки-Сторожевка
0:0:0:517

34:14:000000:113 E3
34:14:050001:173

34:14:050002:1465

34:14:000000:4383(15)

34:14:000000:130 E3
34:14:050002:523

34:14:000000:130 E3
34:14:050002:495

34:14:000000:130 E3
34:14:050002:508

Сооружение-распреде
лительный
газопровод
Коробки-Сторожевка
0:0:0:517

34:14:050002



**Волгоградская область
Котовский район
Мокроольховское
сельское поселение
34:14:050001**

**34:14:000000:113 ЕЗ
34:14:050001:184**

**Сооружение-кабельная
линия связи
распределительного
газопровода
Коробки-Сторожевка
0:0:0:517**

**Сооружение-распреде
лительный
газопровод
Коробки-Сторожевка
0:0:0:517**

34:14:000000:4490(7)

34:14:050002



**Волгоградская область
Котовский район
Мокроольховское
сельское поселение
34:14:050001**

**Сооружение-кабельная
линия связи
распределительного
газопровода
Коробки-Сторожевка
0:0:0:517**

34:14:050002:1465

**Сооружение-распреде
лительный
газопровод
Коробки-Сторожевка
0:0:0:517**

**34:14:000000:130 ЕЗ
34:14:050002:507**

34:14:050002:1229

34:14:050002



**Волгоградская область
Котовский район
Мокроольховское
сельское поселение
34:14:050001**

**Сооружение-кабельная
линия связи
распределительного
газопровода
Коробки-Сторожевка
0:0:0:517**

**Сооружение-распреде
лительный
газопровод
Коробки-Сторожевка
0:0:0:517**

34:14:050002:1189

34:14:000000:4490(7)

34:14:050002:1465

34:14:000000:130 E3
34:14:050002:494

34:14:050002:1222

34:14:050002



Волгоградская область
Котовский район
Мокроольховское
сельское поселение
34:14:050001

Сооружение-кабельная
линия связи
распределительного
газопровода
Коробки-Сторожевка
0:0:0:517

Сооружение-распреде
лительный
газопровод
Коробки-Сторожевка
0:0:0:517


Выноска 1

34:14:000000:130 ЕЗ
34:14:050002:484

34:14:000000:130 ЕЗ
34:14:050002:481

773

34:14:050002





**Волгоградская область
Котовский район
Мокроольховское
сельское поселение
34:14:050001**

**Сооружение-кабельная
линия связи
распределительного
газопровода
Коробки-Сторожевка
0:0:0:517**

34:14:050001:392

**34:14:000000:130 ЕЗ
34:14:050002:493**

34:14:050002:1222

**Сооружение-распреде
лительный
газопровод
Коробки-Сторожевка
0:0:0:517**

34:14:050002

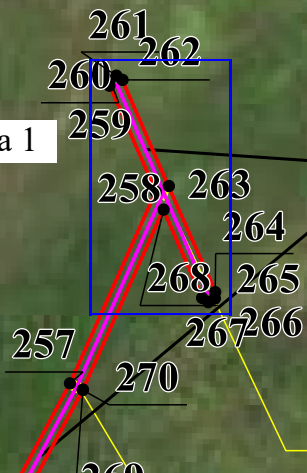
Лист 116



Волгоградская область
Котовский район
Мокроольховское
сельское поселение
34:14:050001

Сооружение-электрохи
мзащита
распределительного
газопровода
Коробки-Сторожевка
0:0:0:517

Выноска 1



34:14:000000:113 E3
34:14:050001:204

34:14:000000:130 E3
34:14:050001:54

34:14:000000:130 E3
34:14:050001:53

34:14:000000:130 E3
34:14:050001:52

34:14:000000:113 E3
34:14:050001:203

34:14:000000:113 E3
34:14:050001:202

34:14:000000:113 E3
34:14:050001:201


34:14:000000:113 E3
34:14:050001:200

34:14:000000:113 E3
34:14:050002:182

34:14:000000:113 E3
34:14:050002:181

34:14:000000:130 E3
34:14:050002:483

34:14:050002:1222



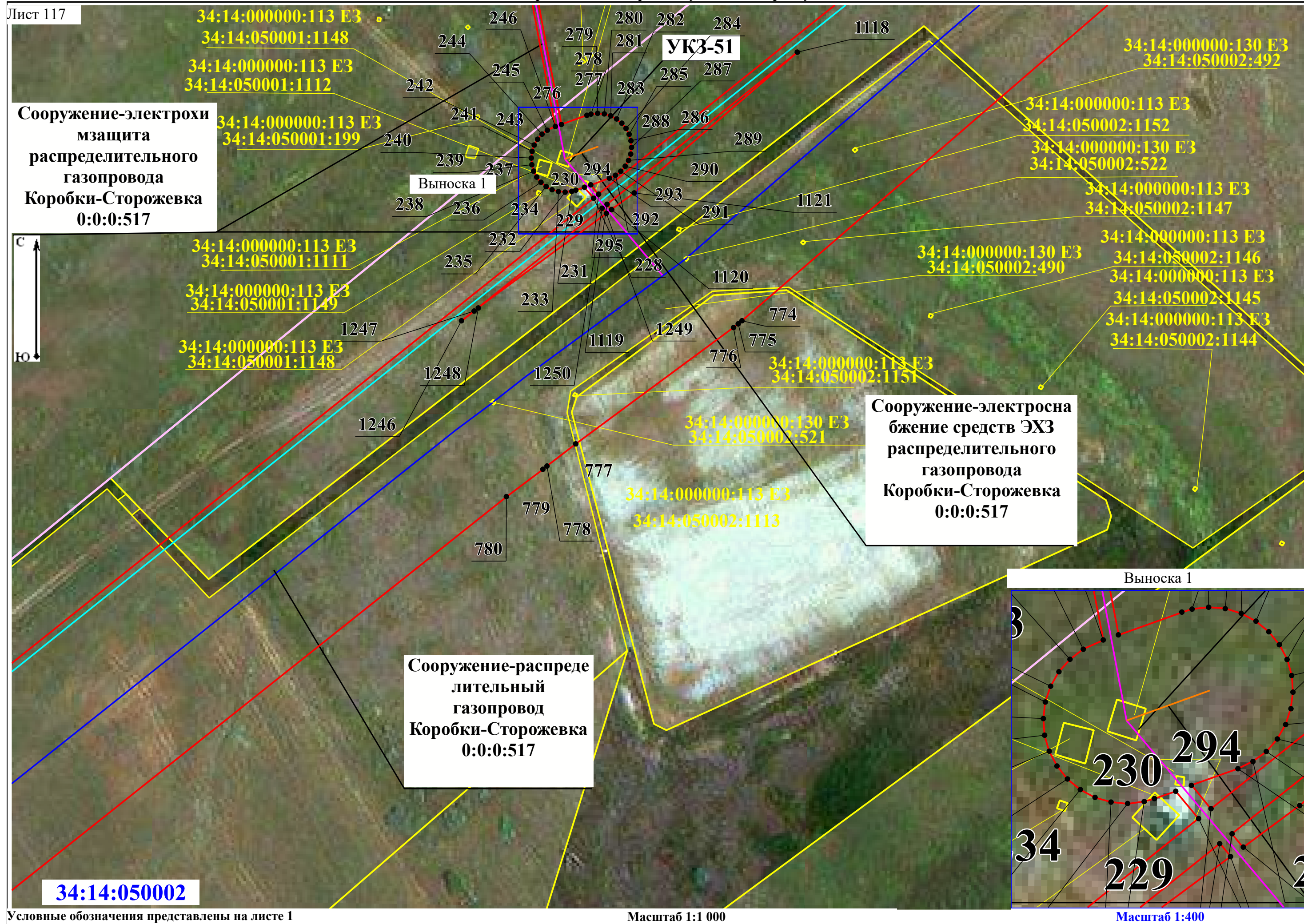
Масштаб 1:300

Сооружение-кабельная
линия связи
распределительного
газопровода
Коробки-Сторожевка
0:0:0:517

Выноска 2



Масштаб
1:300





**Волгоградская область
Котовский район
Мокроольховское
сельское поселение
34:14:050001**

**Сооружение-кабельная
линия связи
распределительного
газопровода
Коробки-Сторожевка
0:0:0:517**

**Сооружение-распреде
лительный
газопровод
Коробки-Сторожевка
0:0:0:517**

34:14:050002

34:14:050001:392

**34:14:000000:130 E3
34:14:050002:506**

227

**34:14:000000:130 E3
34:14:050002:491**

34:14:000000:4490



Волгоградская область
Котовский район
Мокроольховское
сельское поселение
34:14:050001

34:14:050001:409(9)
34:14:050001:409(7)
34:14:050001:409(10)

Сооружение-кабельная
линия связи
распределительного
газопровода
Коробки-Сторожевка
0:0:0:517

34:14:000000:4490

Сооружение-распреде
лительный
газопровод
Коробки-Сторожевка
0:0:0:517

34:14:050002



**Волгоградская область
Котовский район
Мокроольховское
сельское поселение
34:14:050001**

**34:14:000000:115 ЕЗ
34:14:050001:178**

**34:14:000000:115 ЕЗ
34:14:050001:179**

**Сооружение-кабельная
линия связи
распределительного
газопровода
Коробки-Сторожевка
0:0:0:517**

**34:14:000000:130 ЕЗ
34:14:050002:490**

**34:14:000000:130 ЕЗ
34:14:050002:520**

781

**Сооружение-распреде
лительный
газопровод
Коробки-Сторожевка
0:0:0:517**

34:14:050002:1110

34:14:050002



34:14:050001:411

Волгоградская область
Котовский район
Мокроольховское
сельское поселение
34:14:050001

34:14:000000:4490(2)

Сооружение-кабельная
линия связи
распределительного
газопровода
Коробки-Сторожевка
0:0:0:517

1122

1161

34:14:000000:130.Е3
34:14:050002:489

782

Сооружение-распреде
лительный
газопровод
Коробки-Сторожевка
0:0:0:517

34:14:050002



**Волгоградская область
Котовский район
Мокроольховское
сельское поселение
34:14:050001**

**Сооружение-кабельная
линия связи
распределительного
газопровода
Коробки-Сторожевка
0:0:0:517**

**Сооружение-распреде
лительный
газопровод
Коробки-Сторожевка
0:0:0:517**

34:14:050002

34:14:050002:1110



**Волгоградская область
Котовский район
Мирошниковское
сельское поселение
34:14:020004**

**34:14:000000:115 E3
34:14:020004:227**

**34:14:000000:130 E3
34:14:050002:488**

34:14:020004:369

**34:14:000000:115 E3
34:14:020004:231**

1123

226

1160

783

**Сооружение-кабельная
линия связи
распределительного
газопровода
Коробки-Сторожевка
0:0:0:517**

**34:14:000000:130 E3
34:14:050002:519**

**Сооружение-распреде
лительный
газопровод
Коробки-Сторожевка
0:0:0:517**

34:14:020004:237

34:14:050002



**Волгоградская область
Котовский район
Мирошниковское
сельское поселение
34:14:020004**

**Сооружение-кабельная
линия связи
распределительного
газопровода
Коробки-Сторожевка
0:0:0:517**

34:14:020004:369

225

1124

1159

**Сооружение-распреде
лительный
газопровод
Коробки-Сторожевка
0:0:0:517**

**34:14:000000:130 ЕЗ
34:14:020004:92**

784

785

34:14:020004:237

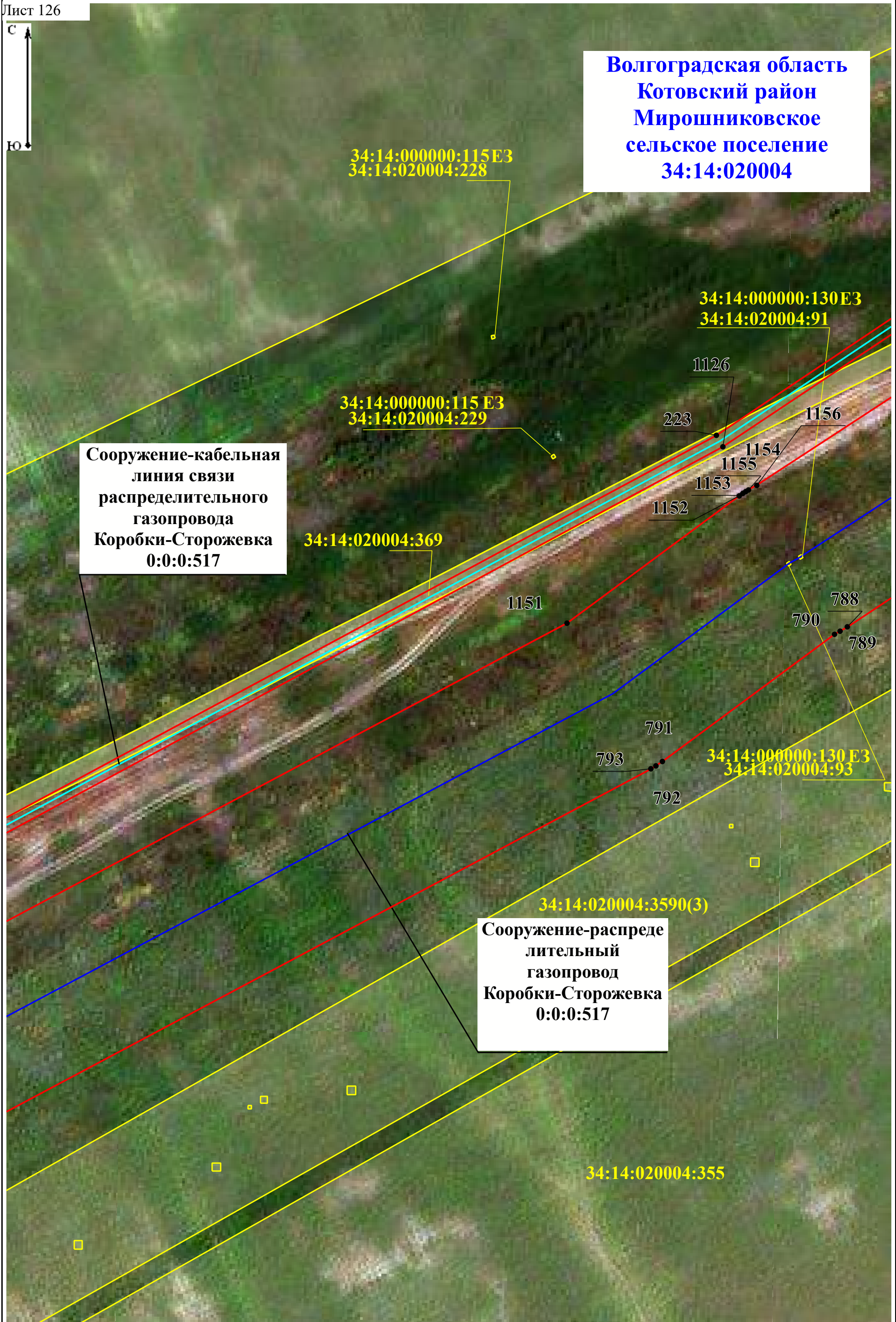


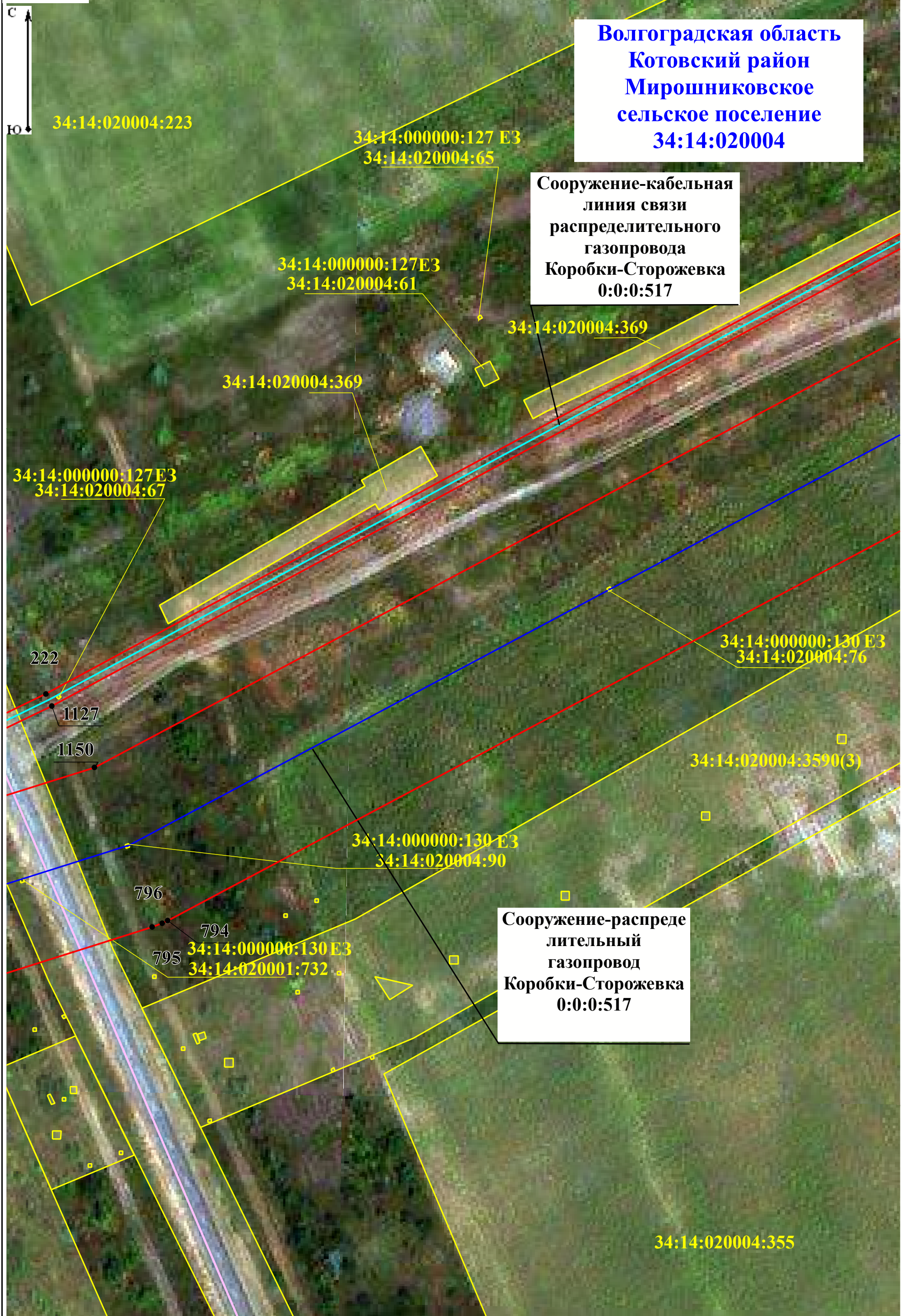
**Волгоградская область
Котовский район
Мирошниковское
сельское поселение
34:14:020004**





**Волгоградская область
Котовский район
Мирошниковское
сельское поселение
34:14:020004**





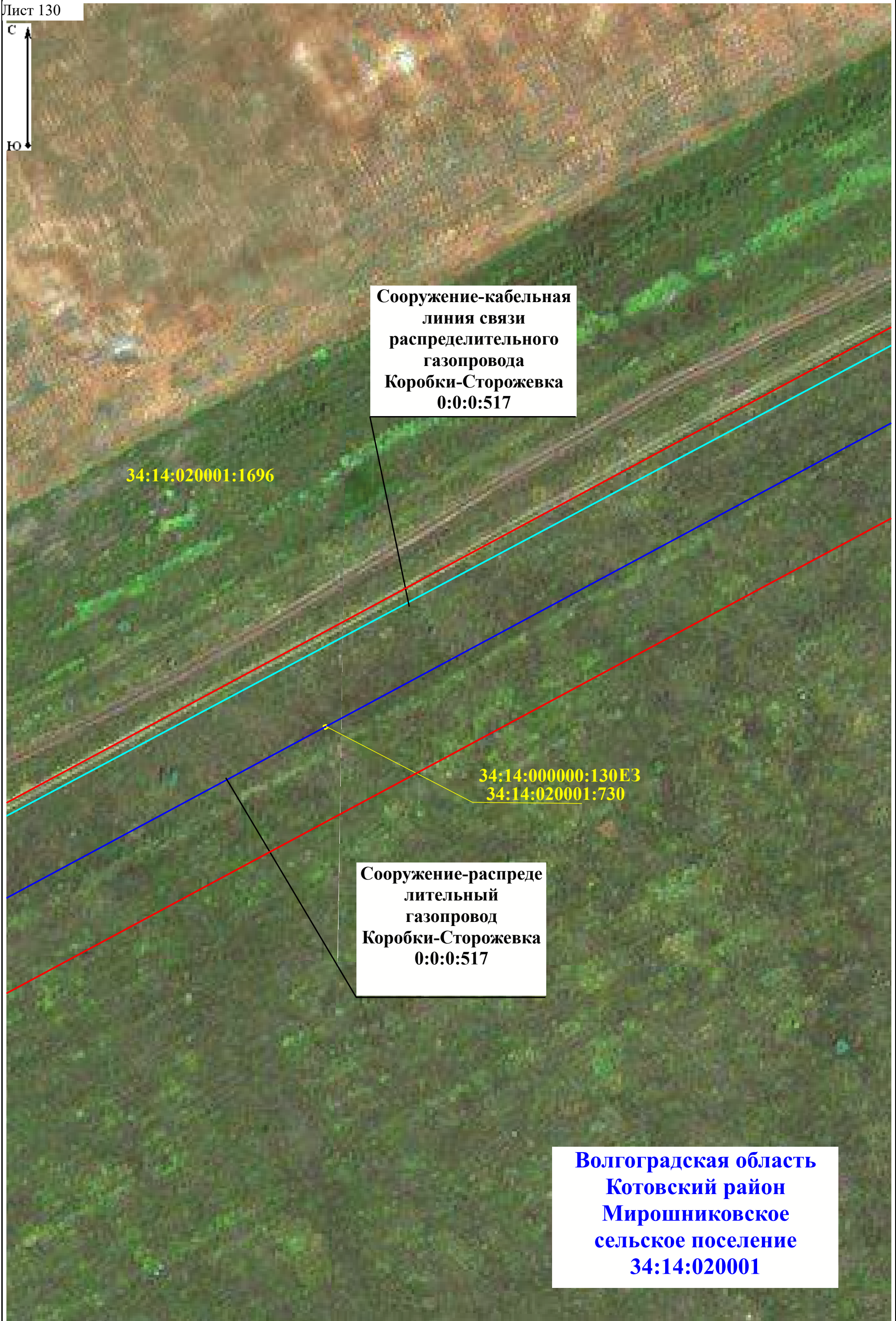


Сооружение-кабельная
линия связи
распределительного
газопровода
Коробки-Сторожевка
0:0:0:517

Сооружение-распреде
лительный
газопровод
Коробки-Сторожевка
0:0:0:517

34:14:020001:1696

Волгоградская область
Котовский район
Мирошниковское
сельское поселение
34:14:020001



Сооружение-кабельная
линия связи
распределительного
газопровода
Коробки-Сторожевка
0:0:0:517

34:14:020001:1696

34:14:000000:130ЕЗ
34:14:020001:730

Сооружение-распреде
лительный
газопровод
Коробки-Сторожевка
0:0:0:517

Волгоградская область
Котовский район
Мирошниковское
сельское поселение
34:14:020001

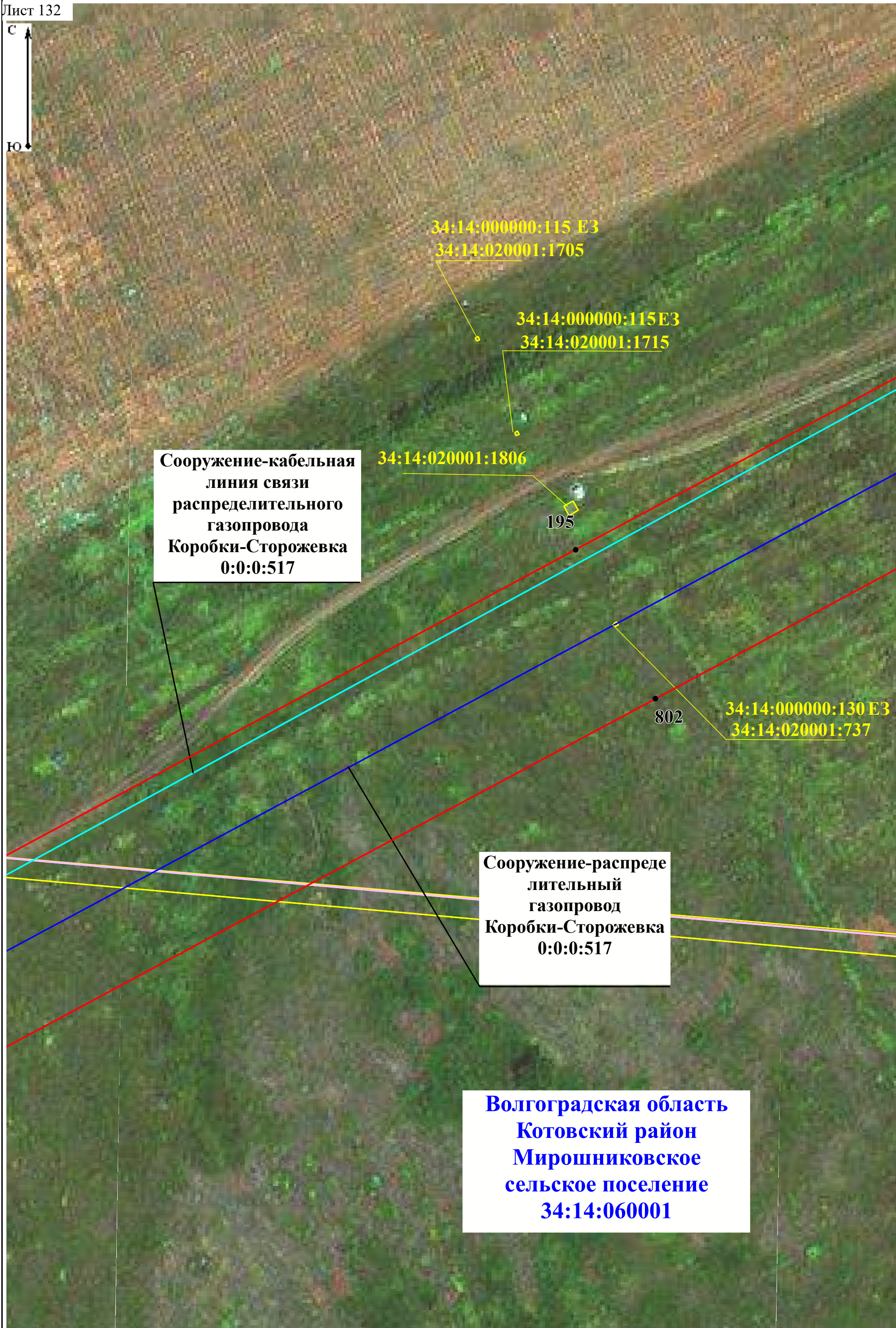


Сооружение-кабельная
линия связи
распределительного
газопровода
Коробки-Сторожевка
0:0:0:517

34:14:020001:1696

Сооружение-распреде
лительный
газопровод
Коробки-Сторожевка
0:0:0:517

Волгоградская область
Котовский район
Мирошниковское
сельское поселение
34:14:020001





34:14:000000:115ЕЗ
34:14:020001:1706

Сооружение-кабельная
линия связи
распределительного
газопровода
Коробки-Сторожевка
0:0:0:517

Сооружение-распреде
лительный
газопровод
Коробки-Сторожевка
0:0:0:517

34:14:000000:130 ЕЗ
34:14:060001:381

Волгоградская область
Котовский район
Мирошниковское
сельское поселение
34:14:060001



34:14:020001:1696

Сооружение-кабельная
линия связи
распределительного
газопровода
Коробки-Сторожевка
0:0:0:517

Сооружение-распреде
лительный
газопровод
Коробки-Сторожевка
0:0:0:517

34:14:060001:504

Волгоградская область
Котовский район
Мирошниковское
сельское поселение
34:14:060001



34:14:000000:115 E3
34:14:020001:1707

34:14:000000:115 E3
34:14:020001:1714

194

803

34:14:000000:130 E3
34:14:060001:380

34:14:000000:130 E3
34:14:060001:392

Сооружение-кабельная
линия связи
распределительного
газопровода
Коробки-Сторожевка
0:0:0:517

Сооружение-распреде
лительный
газопровод
Коробки-Сторожевка
0:0:0:517

Волгоградская область
Котовский район
Мирошниковское
сельское поселение
34:14:060001



Сооружение-кабельная
линия связи
распределительного
газопровода
Коробки-Сторожевка
0:0:0:517

193

Сооружение-распреде
лительный
газопровод
Коробки-Сторожевка
0:0:0:517

Волгоградская область
Котовский район
Мирошниковское
сельское поселение
34:14:060001

34:14:060001:504



34:14:020001:1696

Сооружение-кабельная
линия связи
распределительного
газопровода
Коробки-Сторожевка
0:0:0:517

192

34:14:000000:130 ЕЗ
34:14:060001:379

Сооружение-распреде
лительный
газопровод
Коробки-Сторожевка
0:0:0:517

Волгоградская область
Котовский район
Мирошниковское
сельское поселение
34:14:060001



Сооружение-кабельная
линия связи
распределительного
газопровода
Коробки-Сторожевка
0:0:0:517

Сооружение-распреде
лительный
газопровод
Коробки-Сторожевка
0:0:0:517

Волгоградская область
Котовский район
Мирошниковское
сельское поселение
34:14:060001



34:14:000000:115 E3
34:14:020001:1708

34:14:000000:115 E3
34:14:020001:1713

34:14:000000:130 E3
34:14:080001:391

Сооружение-кабельная
линия связи
распределительного
газопровода
Коробки-Сторожевка
0:0:0:517

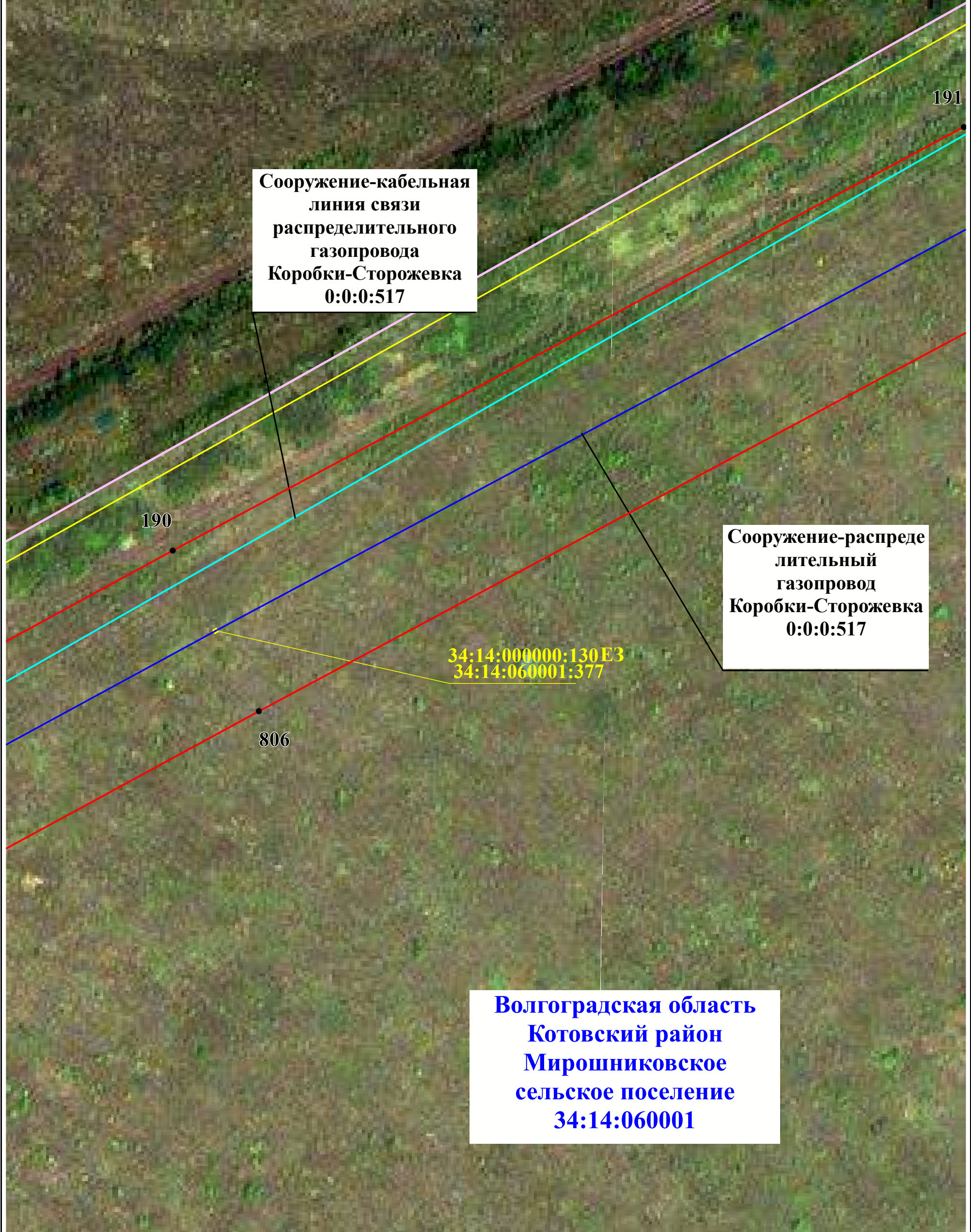
804
805

34:14:000000:130 E3
34:14:060001:378

Сооружение-распреде
лительный
газопровод
Коробки-Сторожевка
0:0:0:517

34:14:060001:504

Волгоградская область
Котовский район
Мирошниковское
сельское поселение
34:14:060001



Сооружение-кабельная
линия связи
распределительного
газопровода
Коробки-Сторожевка
0:0:0:517

Сооружение-распреде
лительный
газопровод
Коробки-Сторожевка
0:0:0:517

Волгоградская область
Котовский район
Мирошниковское
сельское поселение
34:14:060001

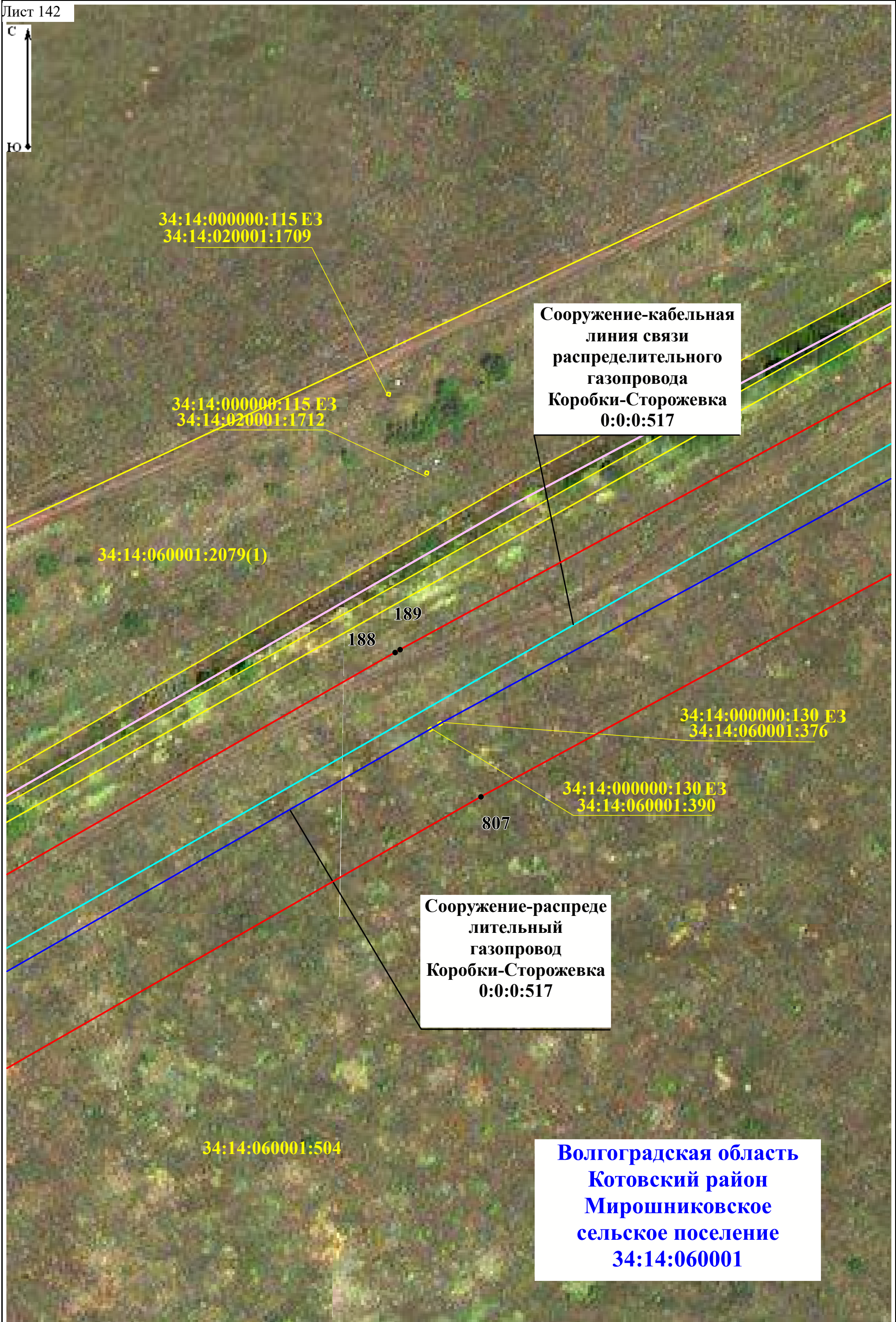
Лист 141

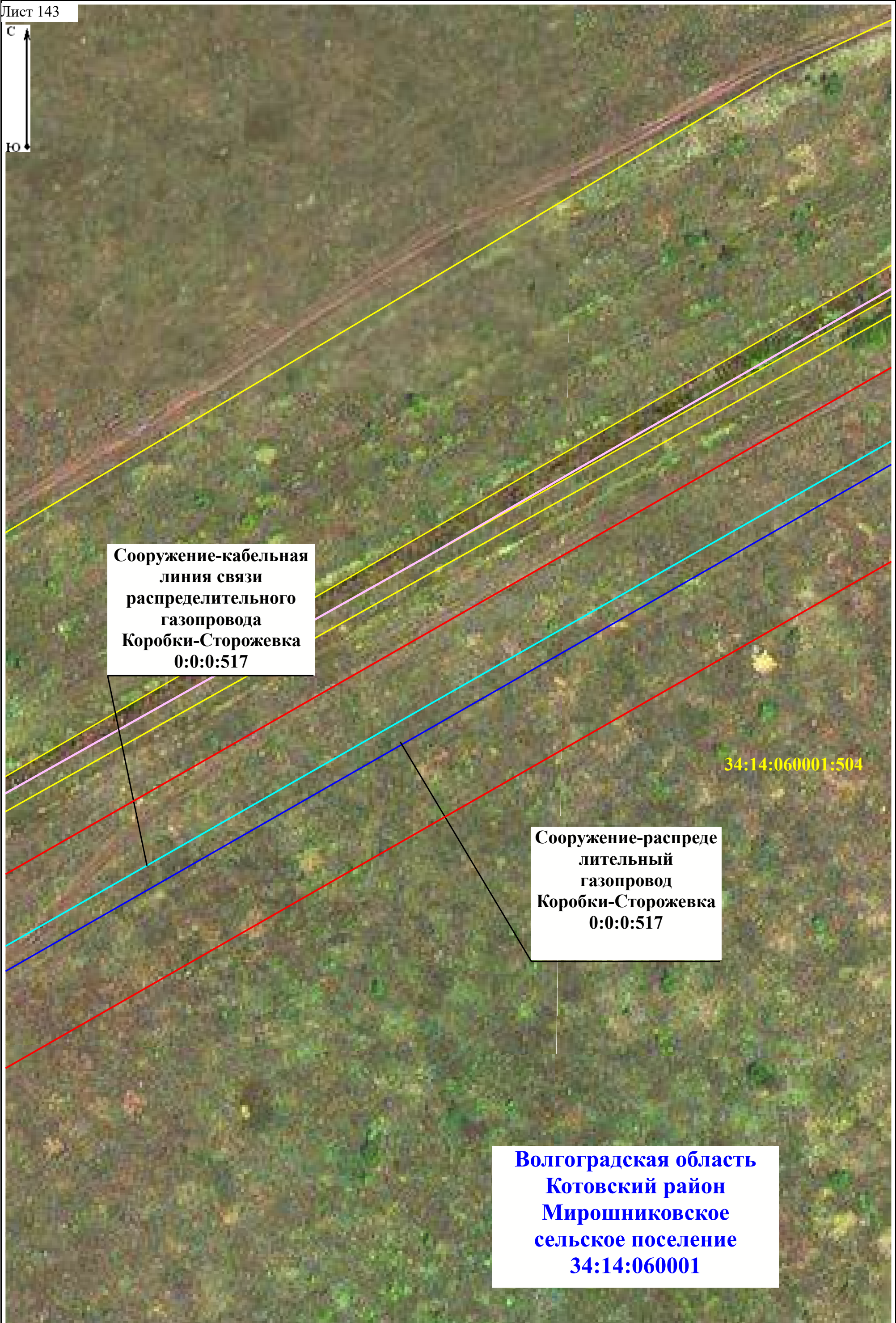


Сооружение-кабельная
линия связи
распределительного
газопровода
Коробки-Сторожевка
0:0:0:517

Сооружение-распреде
лительный
газопровод
Коробки-Сторожевка
0:0:0:517

Волгоградская область
Котовский район
Мирошниковское
сельское поселение
34:14:060001





Сооружение-кабельная
линия связи
распределительного
газопровода
Коробки-Сторожевка
0:0:0:517

Сооружение-распреде
лительный
газопровод
Коробки-Сторожевка
0:0:0:517

34:14:060001:504

Волгоградская область
Котовский район
Мирошниковское
сельское поселение
34:14:060001

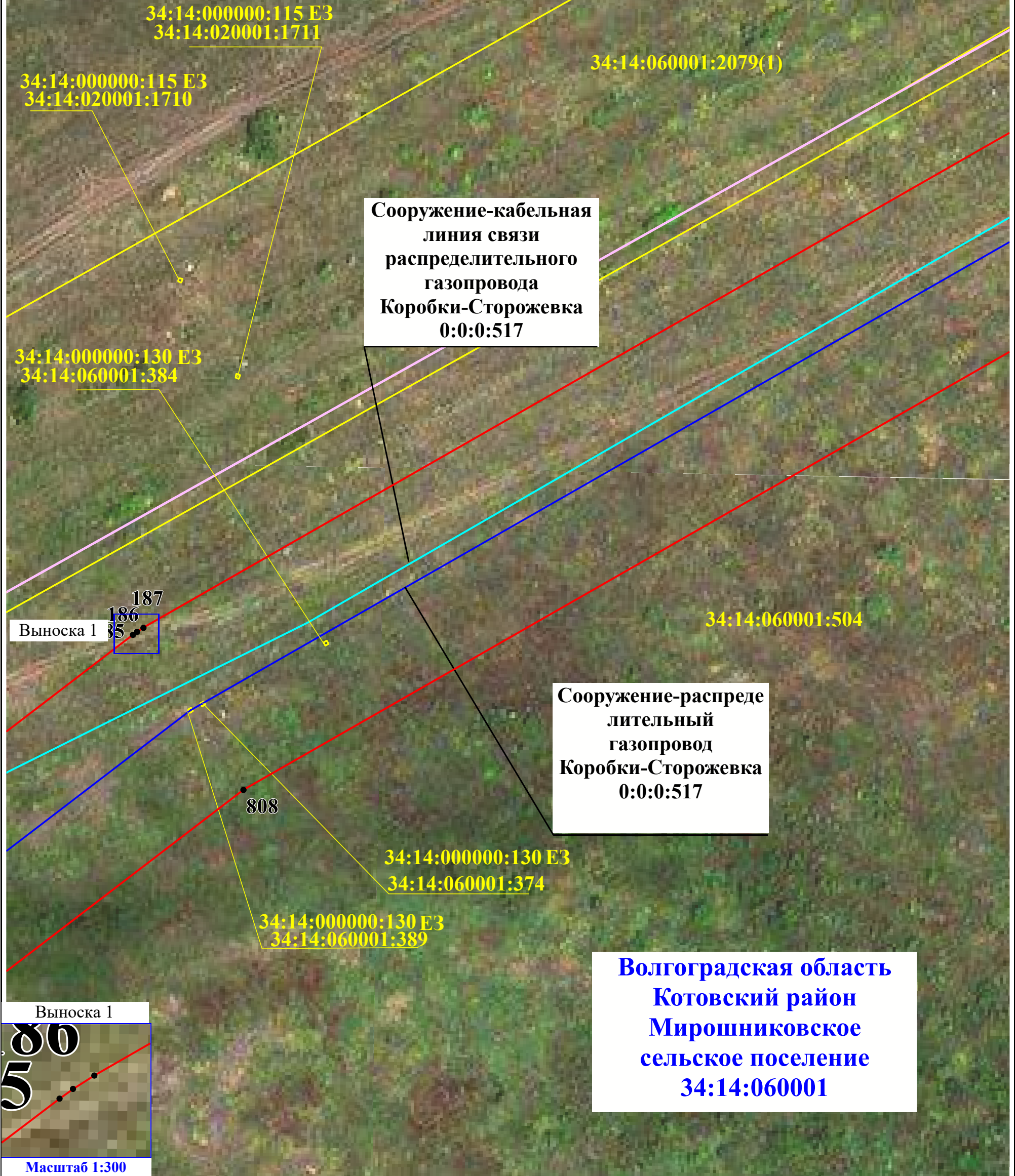


Сооружение-кабельная
линия связи
распределительного
газопровода
Коробки-Сторожевка
0:0:0:517

Сооружение-распреде
лительный
газопровод
Коробки-Сторожевка
0:0:0:517

34:14:000000:82E3
34:14:060001:375

Волгоградская область
Котовский район
Мирошниковское
сельское поселение
34:14:060001





Сооружение-кабельная
линия связи
распределительного
газопровода
Коробки-Сторожевка
0:0:0:517

184
183

809

182
181

Сооружение-распреде
лительный
газопровод
Коробки-Сторожевка
0:0:0:517

810

34:14:000000:130 ЕЗ
34:14:060001:373

811

Волгоградская область
Котовский район
Мирошниковское
сельское поселение
34:14:060001



Выноска 1

179 180

178

176

177

175

Волгоградская область
Котовский район
Мирошниковское
сельское поселение
34:14:060001

Сооружение-кабельная
линия связи
распределительного
газопровода
Коробки-Сторожевка
0:0:0:517

173 174

812

Выноска 1

Масштаб 1:200

34:14:060001:504

Сооружение-распреде
лительный
газопровод
Коробки-Сторожевка
0:0:0:517



Сооружение-кабельная
линия связи
распределительного
газопровода
Коробки-Сторожевка
0:0:0:517

Сооружение-распреде
лительный
газопровод
Коробки-Сторожевка
0:0:0:517

34:14:000000:130 ЕЗ
34:14:060001:372

34:14:000000:130 ЕЗ
34:14:060001:388

172

171

813

Волгоградская область
Котовский район
Мирошниковское
сельское поселение
34:14:060001




Сооружение-кабельная
линия связи
распределительного
газопровода
Коробки-Сторожевка
0:0:0:517

Сооружение-распреде
лительный
газопровод
Коробки-Сторожевка
0:0:0:517

34:14:000000:130 ЕЗ
34:14:060001:371

Волгоградская область
Котовский район
Мирошниковское
сельское поселение
34:14:060001



Сооружение-кабельная
линия связи
распределительного
газопровода
Коробки-Сторожевка
0:0:0:517

34:14:000000:130 ЕЗ
34:14:060001:486

Сооружение-распреде
лительный
газопровод
Коробки-Сторожевка
0:0:0:517

Волгоградская область
Котовский район
Мирошниковское
сельское поселение
34:14:060001



34:14:000000:130 ЕЗ
34:14:060001:370
34:14:000000:130ЕЗ
34:14:060001:387

170
169

814

Сооружение-кабельная
линия связи
распределительного
газопровода
Коробки-Сторожевка
0:0:0:517

34:14:060001:504

Сооружение-распреде
лительный
газопровод
Коробки-Сторожевка
0:0:0:517

Волгоградская область
Котовский район
Мирошниковское
сельское поселение
34:14:060001

168
167



**Волгоградская область
Котовский район
Бурлукское сельское
поселение
34:14:060001**

**Сооружение-кабельная
линия связи
распределительного
газопровода
Коробки-Сторожевка
0:0:0:517**

**34:14:000000:130ЕЗ
34:14:060001:369**

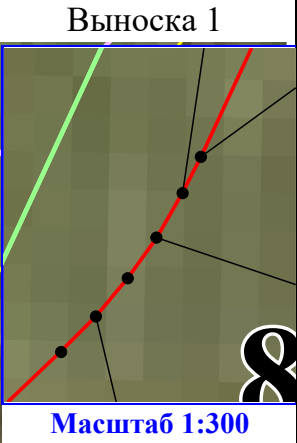
**34:14:000000:130ЕЗ
34:14:080001:5707**

**34:14:000000:130 ЕЗ
34:14:080001:5706**

**Волгоградская область
Котовский район
Мирошниковское
сельское поселение
34:14:060001**

**Сооружение-распреде
лительный
газопровод
Коробки-Сторожевка
0:0:0:517**

34:14:060001:673





Волгоградская область
Котовский район
Бурлукское сельское
поселение
34:14:060001

Сооружение-кабельная
линия связи
распределительного
газопровода
Коробки-Сторожевка
0:0:0:517



Сооружение-распреде
лительный
газопровод
Коробки-Сторожевка
0:0:0:517



Волгоградская область
Котовский район
Бурлукское сельское
поселение
34:14:060001

34:14:060001:504

Сооружение-кабельная
линия связи
распределительного
газопровода
Коробки-Сторожевка
0:0:0:517

34:14:000000:130 ЕЗ
34:14:060001:367

155
1179
1174
1173
1172
1171
1170

154
153
1180

836

152
151
1181

1169
1168

34:14:060001:673

837

Сооружение-распреде
лительный
газопровод
Коробки-Сторожевка
0:0:0:517

Лист 155

Ю

34:14:000000:130 E3
34:14:060001:366

1189
1182
150
1188
149
1186
1187
1191
1192
1193
1194
1195
1196
УК3-50
Выноска 1
1197
1198
1199
1200
1167
1166
1165
1164
1163
34:14:060001:673
838
34:14:000000:82 E3
34:14:080001:385

148
1183
116
1203
1184
1202
1201
1162
1221
1222

34:14:000000:130 E3
34:14:060001:413

34:14:000000:113 E3
34:14:060001:480

34:14:000000:130 E3
34:14:060001:414
34:14:000000:113 E3
34:14:060001:481

34:14:000000:130 E3
34:14:060001:415

34:14:000000:113 E3
34:14:060001:482

34:14:000000:130 E3
34:14:060001:383

34:14:000000:130 E3
34:14:080001:382

1245
1223

1244
1224

115
114
1204
1243
1225
1226

1206
1205
113

Выноска 2

1241
1240
1239
1238
1237
1236
1231
1235
1233
1232
1234
1227
1228
1229
1230

34:14:000000:113
34:14:080001:6171
34:14:000000:113 E3
34:14:080001:6170
34:14:000000:113
34:14:080001:6172
34:14:000000:130 E3
34:14:080001:5752

34:14:000000:113
34:14:080001:6173

Сооружение-электрох
мзащита
распределительного
газопровода
Коробки-Сторожевка
0:0:0:517

Сооружение-распреде
лительный
газопровод
Коробки-Сторожевка
0:0:0:517

Сооружение-кабельная
линия связи
распределительного
газопровода
Коробки-Сторожевка
0:0:0:517

Сооружение-электросна
бжение средств ЭХЗ
распределительного
газопровода
Коробки-Сторожевка
0:0:0:517

Выноска 1

1190

Масштаб 1:400

Выноска 2

Масштаб 1:400

Масштаб 1:1 000

Условные обозначения представлены на листе 1

Масштаб 1:1 000



**Сооружение-электрох
мзащита
распределительного
газопровода
Коробки-Сторожевка
0:0:0:517**

34:14:060001:467(5)

34:14:000000:130E3
34:14:060001:405

34:14:000000:130E3
34:14:060001:404
34:14:000000:130E3
34:14:060001:403

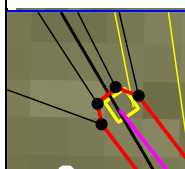
34:14:000000:130E3
34:14:060001:402

34:14:000000:130E3
34:14:060001:401

34:14:060001:652(4)

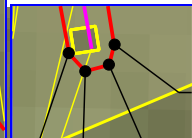
34:14:000000:130E3
34:14:060001:400

Выноска 1



Масштаб
1:300

Выноска 2



Масштаб
1:300

**Волгоградская область
Котовский район
Бурлукское сельское
поселение
34:14:060001**

34:14:000000:130E3

34:14:060001:412

34:14:000000:130E3

34:14:060001:411

34:14:000000:130E3

34:14:060001:410

34:14:000000:130E3

34:14:060001:409

34:14:000000:130E3

34:14:060001:408

34:14:000000:130E3

34:14:060001:407

34:14:000000:130E3

34:14:060001:406

34:14:000000:130E3

34:14:060001:398

138

137

136

135

134

133

132

131

130

129

128

127

126

125

124

123

122

121

120

119

118

117

116

115

114

113

112

111

110

109

108

107

106

105

104

103

102

101

100

99

98

97

96

95

94

93

92

91

90

89

88

87

86

85

84

83

82

81

80

79

78

77

76

75

74

73

72

71

70

69

68

67

66

65

64

63

62

61

60

59

58

57

56

55

54

53

52

51

50

49

48

47

46

45

44

43

42

41

40

39

38

37

36

35

34

33

32

31

30

29

28

27

26

25

24

23

22

21

20

19

18

17

16

15

14

13

12

11

10

9

8

7

6

5

4

3

2

1

0

-1

-2

-3

-4

-5

-6

-7

-8

-9

-10

-11

-12

-13

-14

-15

-16

-17

-18

-19

-20

-21

-22

-23

-24

-25

-26

-27

-28

-29

-30

-31

-32

-33

-34

-35

-36

-37

-38

-39

-40

-41

-42

-43

-44

-45

-46

-47

-48

-49

-50

-51

-52

-53

-54

-55

-56

-57

-58

-59

-60

-61

-62

-63

-64

-65

-66

-67

-68

-69

-70

-71

-72

-73

-74

-75

-76

-77

-78

-79

-80

-81

-82

-83

-84

-85

-86

-87

-88

-89

-90

-91

-92

-93

-94

-95

-96

-97

-98

-99

-100

-101

-102

-103

-104

-105

-106

-107

-108

-109

-110

-111

-112

-113

-114

-115

-116

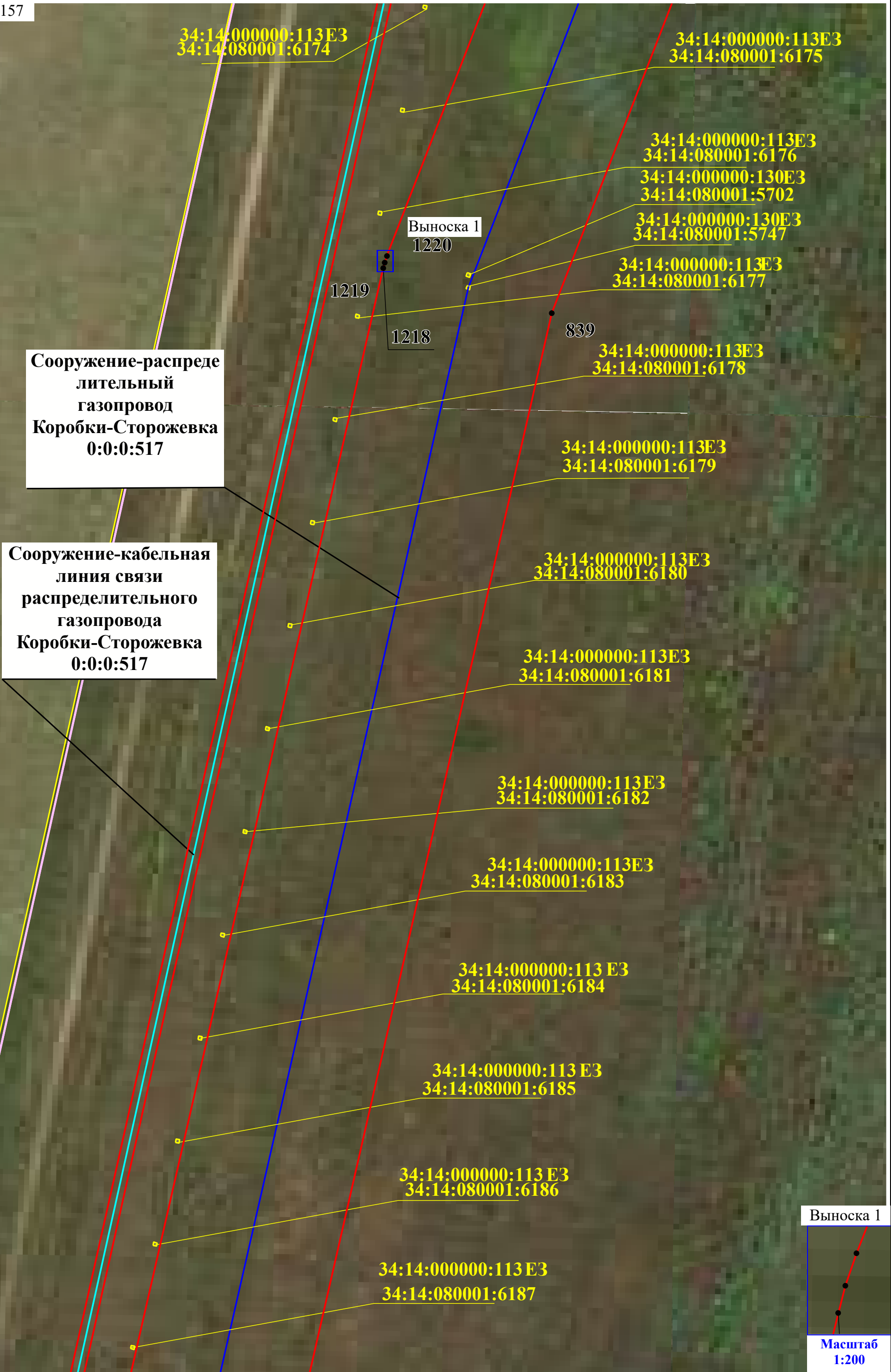
-117

-118

-119

-120

-121



Выноска 1

Масштаб
1:200



Волгоградская область
Котовский район
Бурлукское сельское
поселение
34:14:060001

Сооружение-распреде
лительный
газопровод
Коробки-Сторожевка
0:0:0:517

Сооружение-кабельная
линия связи
распределительного
газопровода
Коробки-Сторожевка
0:0:0:517

34:14:000000:113 E3
34:14:080001:6188
34:14:000000:113 E3
34:14:080001:6189

34:14:000000:113 E3
34:14:080001:6190

34:14:000000:113 E3
34:14:080001:6191

34:14:000000:113 E3
34:14:080001:6192

34:14:000000:113 E3
34:14:080001:6193

34:14:000000:113 E3
34:14:080001:5701

34:14:000000:113 E3
34:14:080001:6194

34:14:000000:113 E3
34:14:080001:6195

34:14:000000:113 E3
34:14:080001:6196

34:14:000000:113 E3
34:14:080001:6197

34:14:000000:113 E3
34:14:080001:6198

34:14:000000:113 E3
34:14:080001:6199

34:14:000000:113 E3
34:14:080001:6200

34:14:000000:113
34:14:060001:474

34:14:000000:113
34:14:060001:476

34:14:000000:130 E3
34:14:080001:5705

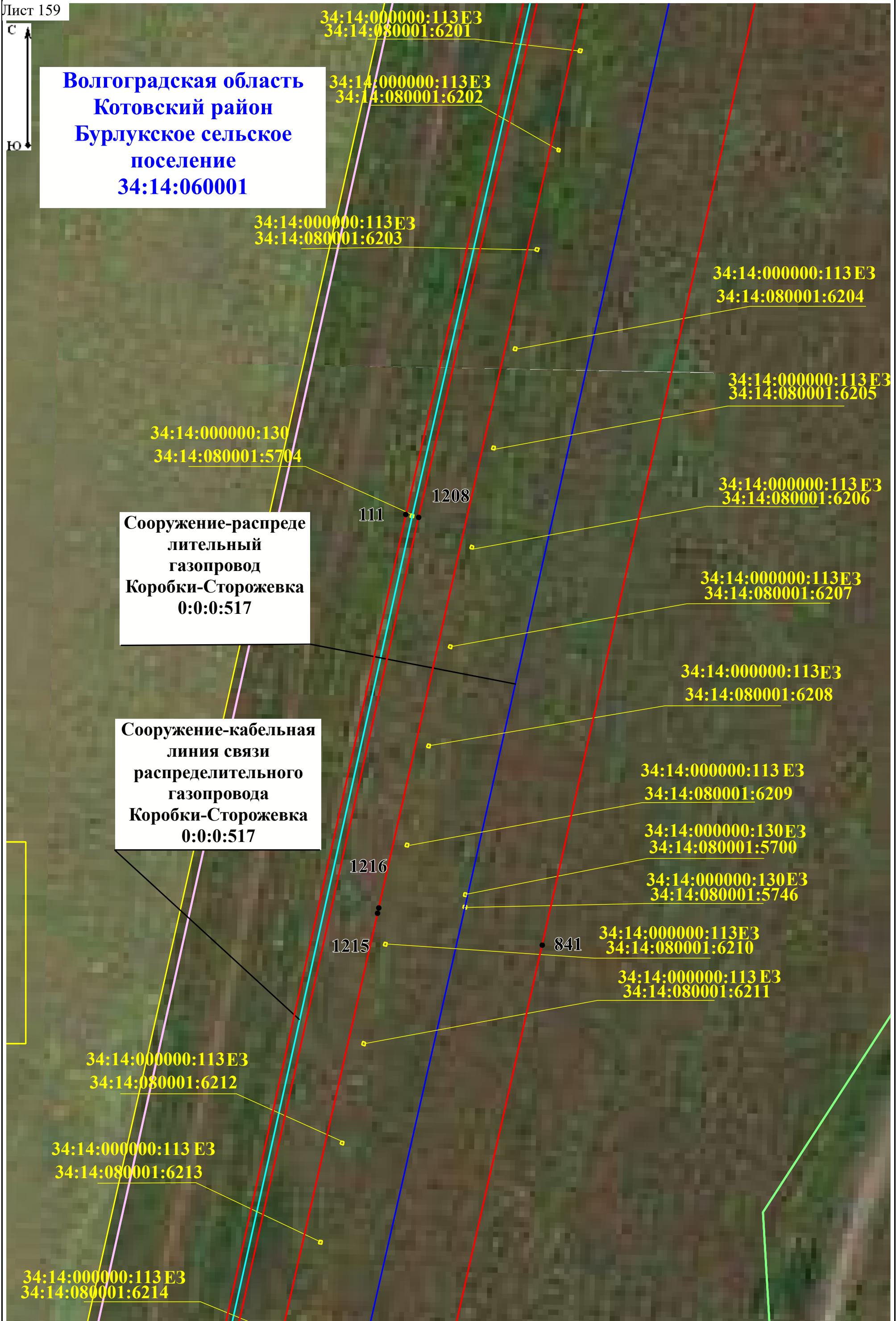
112 1207

1217

840



Волгоградская область
Котовский район
Бурлукское сельское
поселение
34:14:060001





Волгоградская область
Котовский район
Бурлукское сельское
поселение
34:14:080001

Сооружение-распреде
лительный
газопровод
Коробки-Сторожевка
0:0:0:517

Сооружение-кабельная
линия связи
распределительного
газопровода
Коробки-Сторожевка
0:0:0:517

34:14:000000:113 E3
34:14:080001:6215

34:14:000000:113 E3
34:14:080001:6216

34:14:000000:113 E3
34:14:080001:6217

34:14:000000:130 E3
34:14:080001:5703

34:14:000000:113 E3
34:14:080001:6218

34:14:080001:6906

34:14:000000:113 E3
34:14:080001:6219

34:14:000000:113 E3
34:14:080001:6220

34:14:000000:113 E3
34:14:080001:6221

34:14:000000:113 E3
34:14:080001:6222

34:14:000000:113 E3
34:14:080001:6223

34:14:000000:113 E3
34:14:080001:6224

34:14:000000:113 E3
34:14:080001:6225

34:14:000000:113 E3
34:14:080001:6226

34:14:000000:113 E3
34:14:080001:6227

34:14:000000:130 E3
34:14:080001:5699

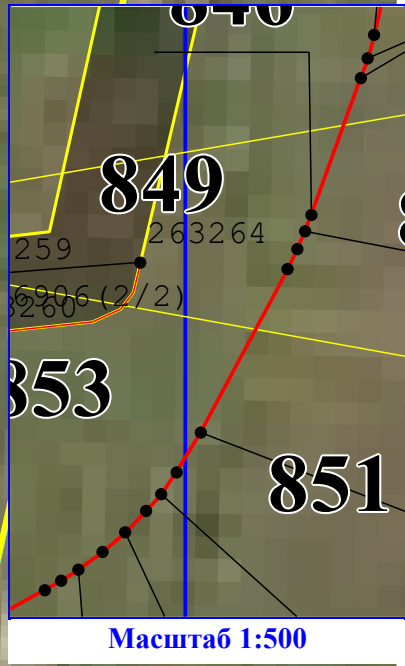
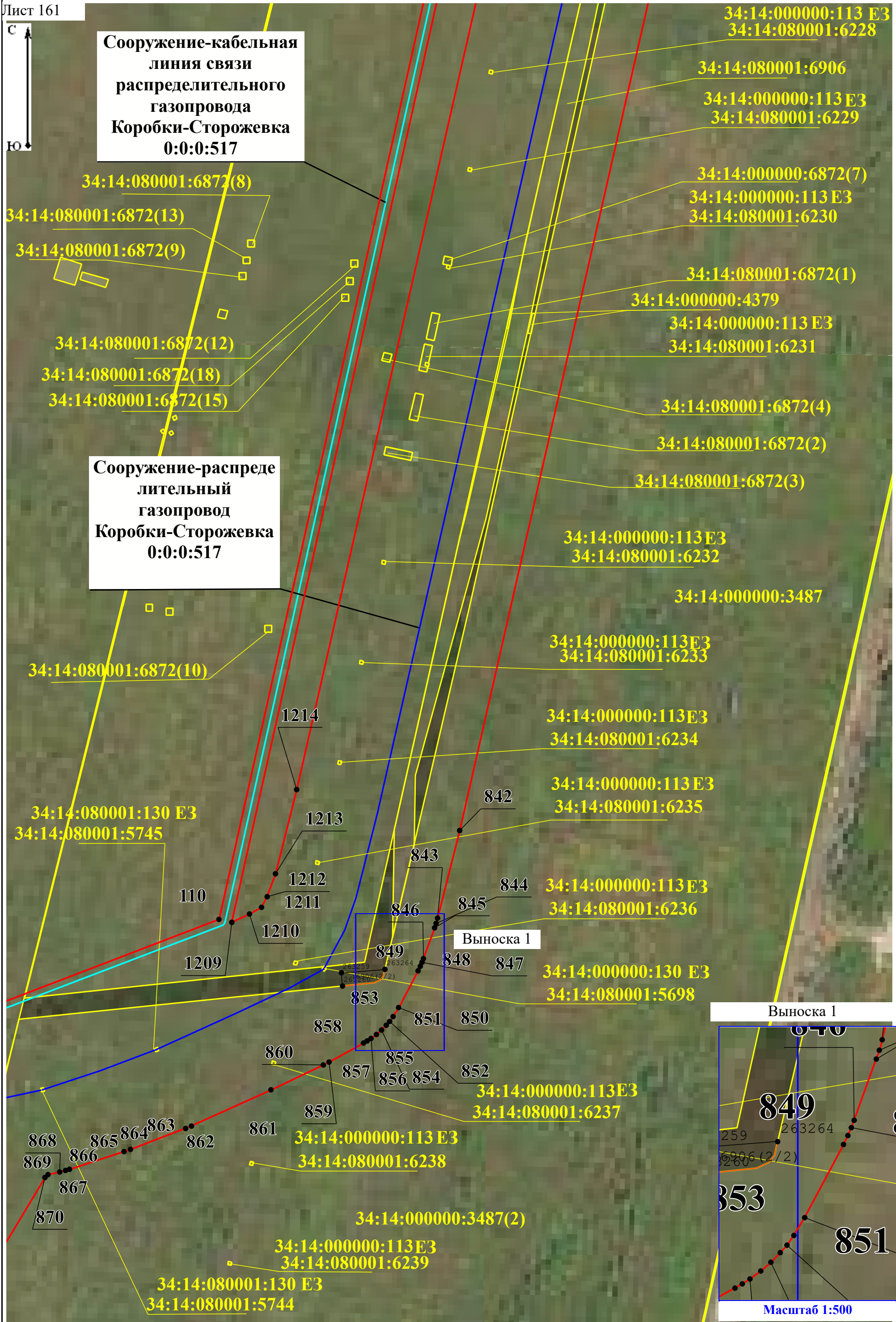
34:14:080001:6872(14)

34:14:080001:6872(11)



Сооружение-кабельная
линия связи
распределительного
газопровода
Коробки-Сторожевка
0:0:0:517

Сооружение-распреде
лительный
газопровод
Коробки-Сторожевка
0:0:0:517





Волгоградская область
Котовский район
Бурлукское сельское
поселение
34:14:080001

34:14:080001:130 ЕЗ
34:14:080001:5743



34:14:080001:130 ЕЗ
34:14:080001:5697

34:14:080001:130 ЕЗ
34:14:080001:5696

Сооружение-кабельная
линия связи
распределительного
газопровода
Коробки-Сторожевка
0:0:0:517

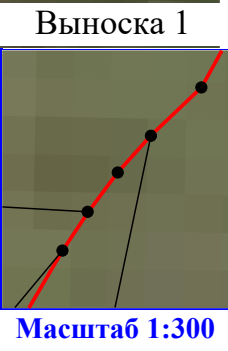
Сооружение-распреде
лительный
газопровод
Коробки-Сторожевка
0:0:0:517


34:14:080001:6098 ЕЗ
34:14:080001:6093

34:14:080001:130 ЕЗ
34:14:080001:5678

34:14:080001:6461(8)

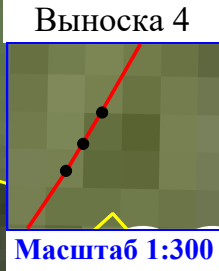
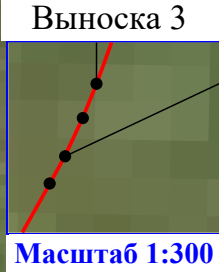

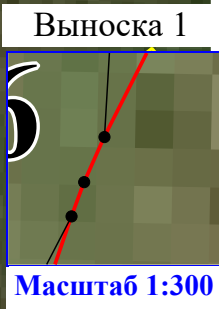
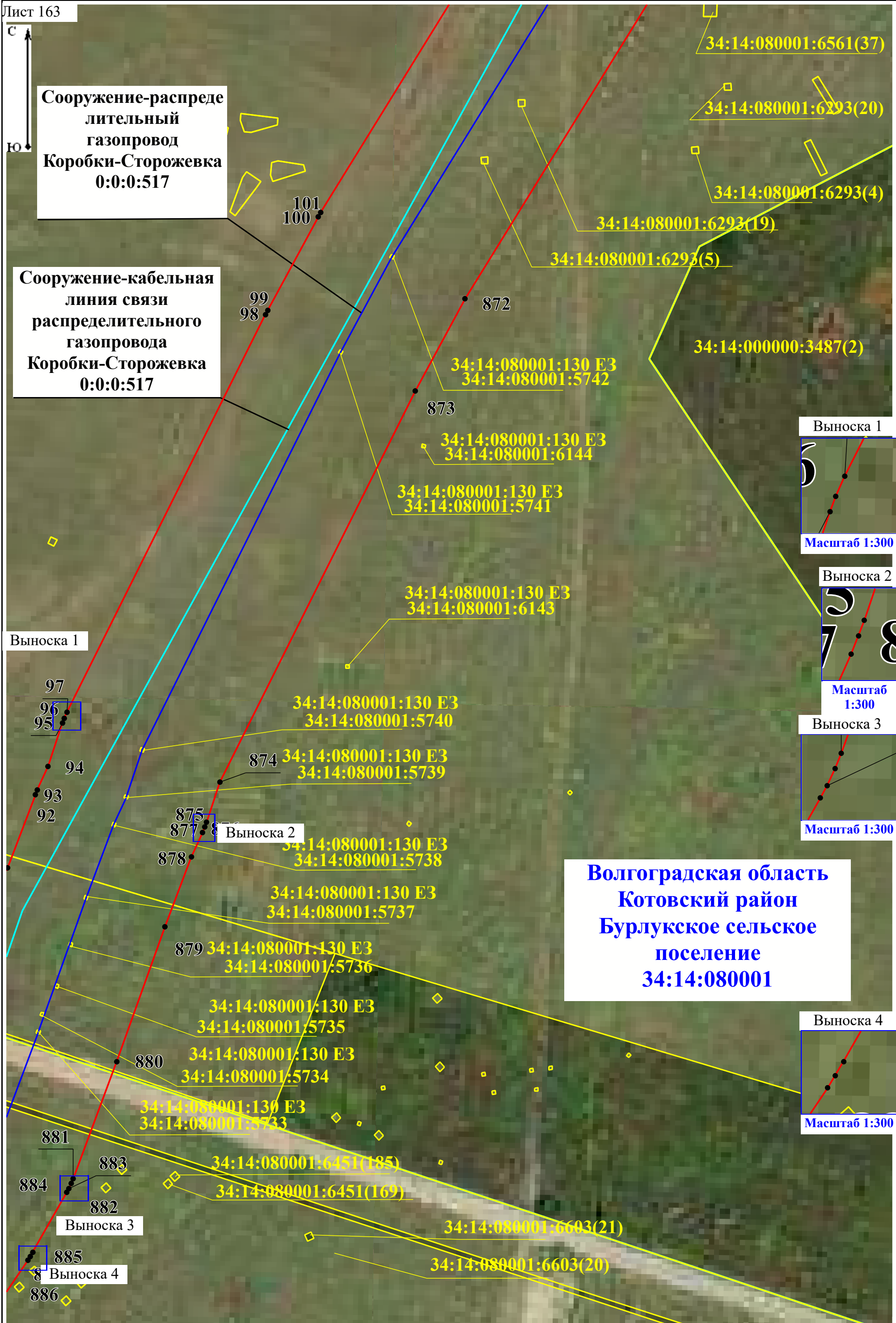
34:14:080001:6293(22)





Сооружение-распределительный газопровод
Коробки-Сторожевка
0:0:0:517

Сооружение-кабельная линия связи
распределительного газопровода
Коробки-Сторожевка
0:0:0:517



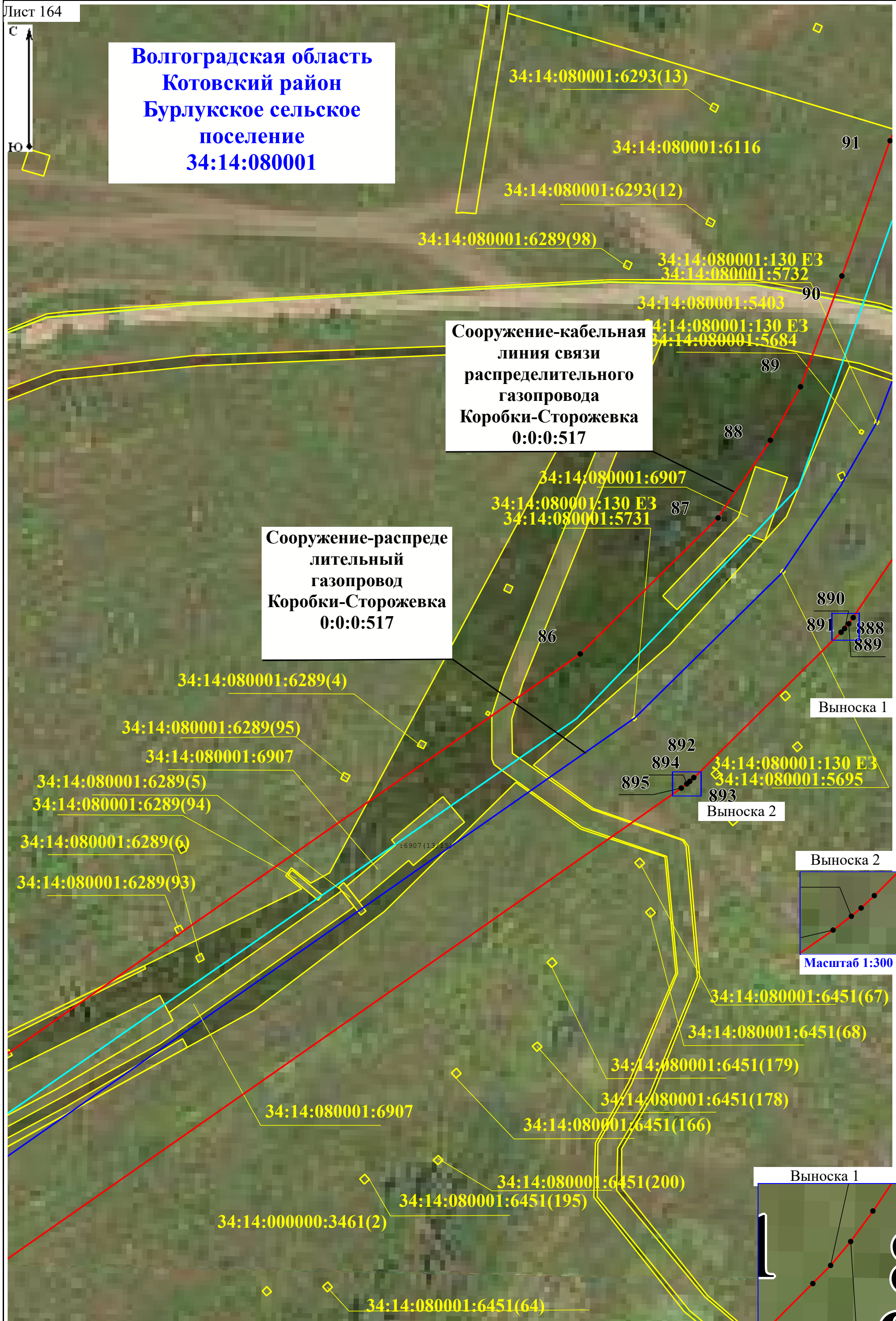
Волгоградская область
Котовский район
Бурлукское сельское поселение
34:14:080001

Волгоградская область
Котовский район
Бурлукское сельское
поселение
34:14:080001



Сооружение-кабельная
линия связи
распределительного
газопровода
Коробки-Сторожевка
0:0:0:517

Сооружение-распреде
лительный
газопровод
Коробки-Сторожевка
0:0:0:517





Волгоградская область
Котовский район
городское поселение
г. Котово
34:14:080001

34:14:000000:3461(4)

34:14:080001:6603(39)

Сооружение-кабельная
линия связи
распределительного
газопровода
Коробки-Сторожевка
0:0:0:517

34:14:080001:6289(7)

34:14:080001:6289(92)

34:14:080001:6289(8)

85

34:14:080001:6289(90)

34:14:080001:6289(9)

34:14:080001:6289(10)

34:14:080001:6289(89)

34:14:080001:6289(11)

Выноска 1

896
899
897
898

34:14:080001:130 ЕЗ
34:14:080001:5694

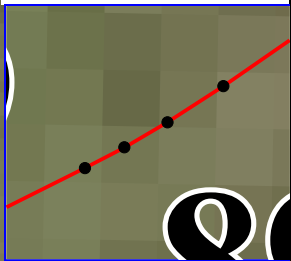
34:14:080001:130 ЕЗ
34:14:080001:5730

34:14:080001:6561(34)

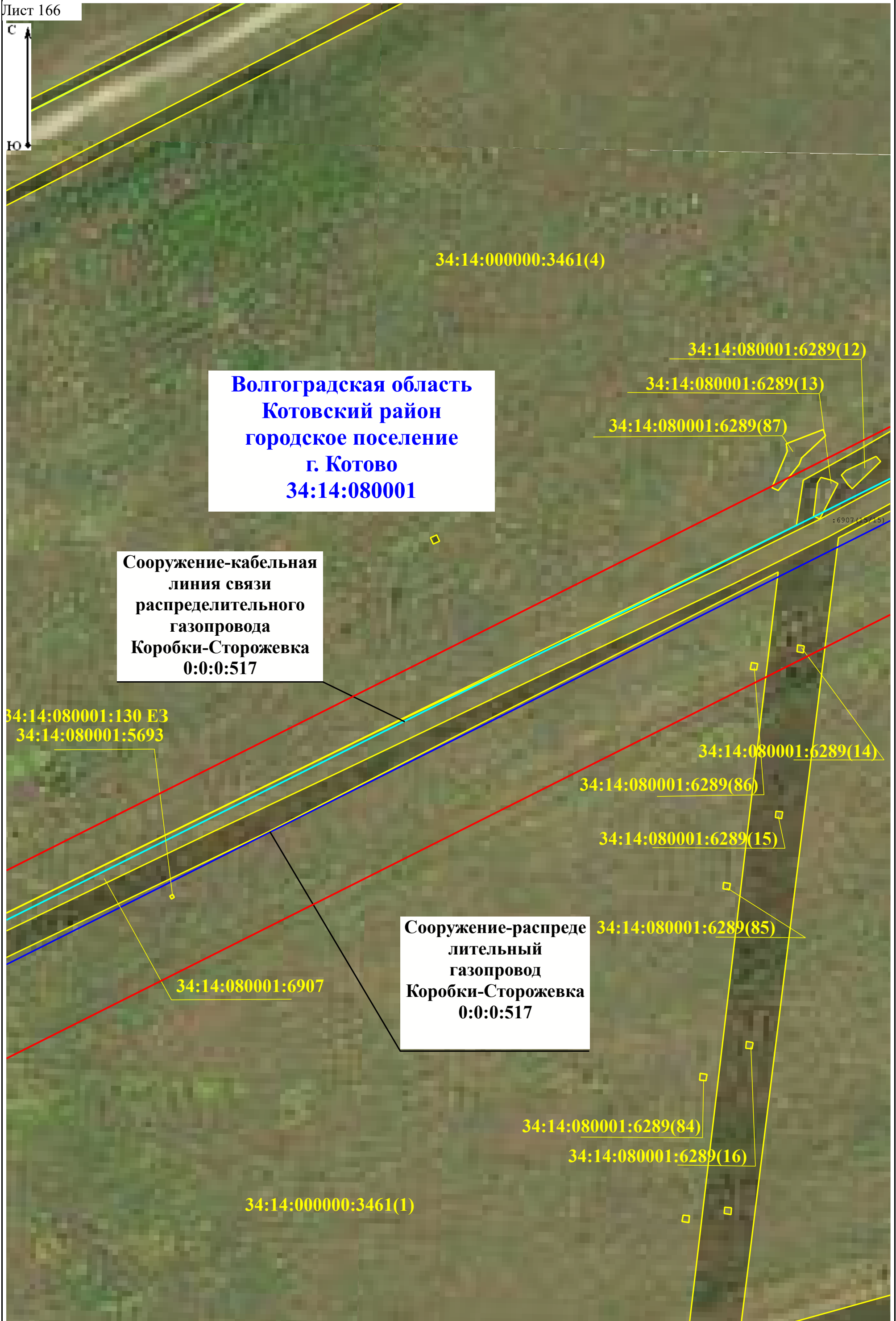
Сооружение-распреде
лительный
газопровод
Коробки-Сторожевка
0:0:0:517

34:14:080001:6907

Выноска 1



Масштаб 1:200





Волгоградская область
Котовский район
городское поселение
г. Котово
34:14:080001

34:14:000000:3461(4)

**Сооружение-кабельная
линия связи
распределительного
газопровода
Коробки-Сторожевка
0:0:0:517**

34:14:080001:130 ЕЗ
34:14:080001:5729

34:14:080001:6907

81 82 83 84

**Сооружение-распреде
лительный
газопровод
Коробки-Сторожевка
0:0:0:517**

900

34:14:080001:6907

34:14:080001:130 ЕЗ
34:14:080001:5728

34:14:000000:3461(1)

901



Волгоградская область
Котовский район
городское поселение
г. Котово
34:14:080001

34:14:000000:3461(4)

**Сооружение-кабельная
линия связи
распределительного
газопровода
Коробки-Сторожевка
0:0:0:517**

34:14:080001:1643 E3
34:14:080001:1641

34:14:080001:130 E3
34:14:080001:5683

34:14:080001:130 E3
34:14:080001:5726

34:14:080001:130 E3
34:14:080001:5692

34:14:080001:130 E3
34:14:080001:5725

34:14:080001:130 E3
34:14:080001:5724

34:14:080001:6907

**Сооружение-распреде
лительный
газопровод
Коробки-Сторожевка
0:0:0:517**

902
903

Выноска 1

34:14:080001:130 E3
34:14:080001:5692

34:14:080001:6907

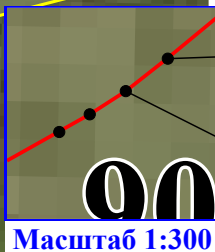
34:14:080001:130 E3
34:14:080001:5691

34:14:000000:3461(1)

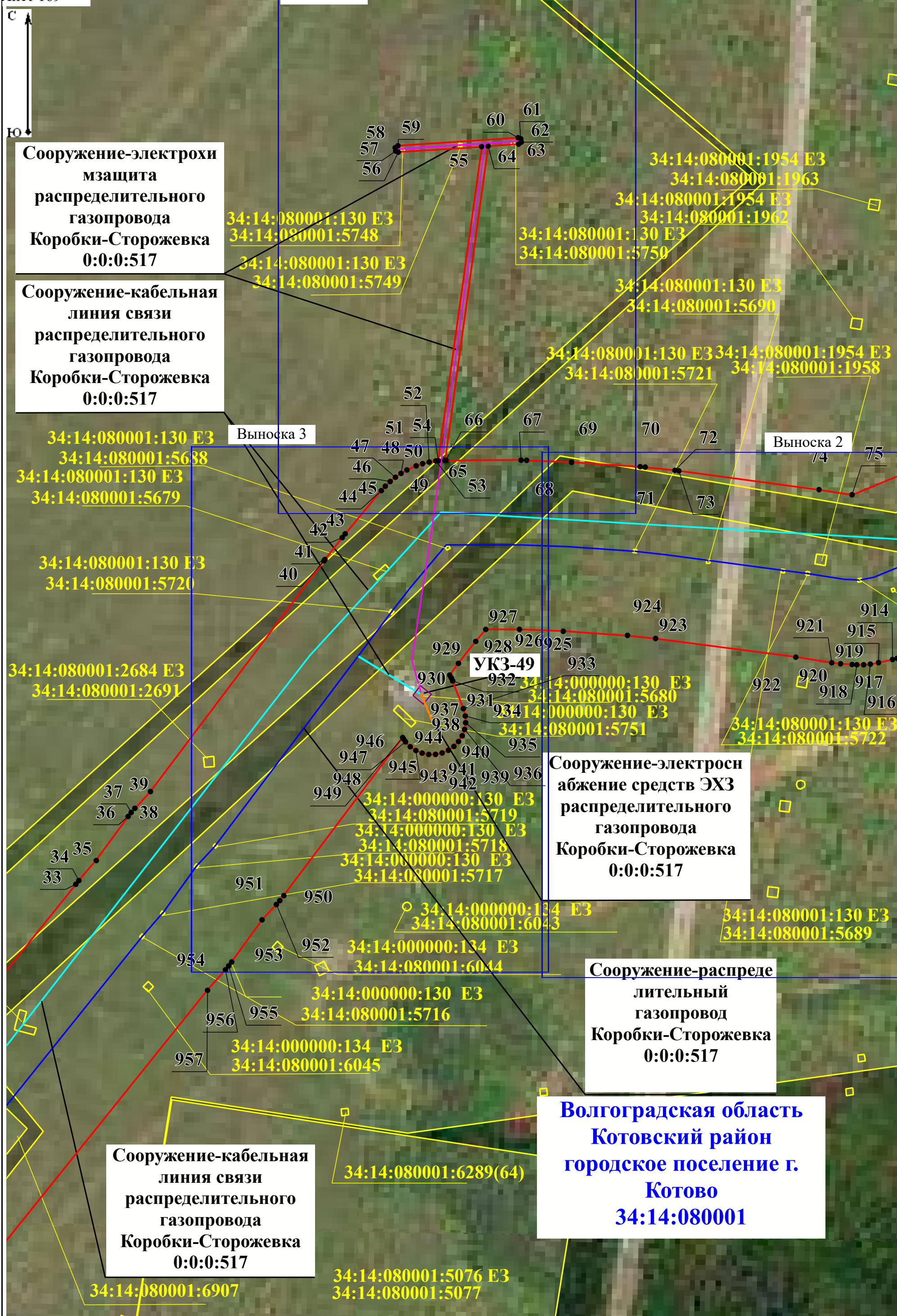
34:14:080001:130 E3
34:14:080001:5682

34:14:080001:130 E3
34:14:080001:5723

Выноска 1

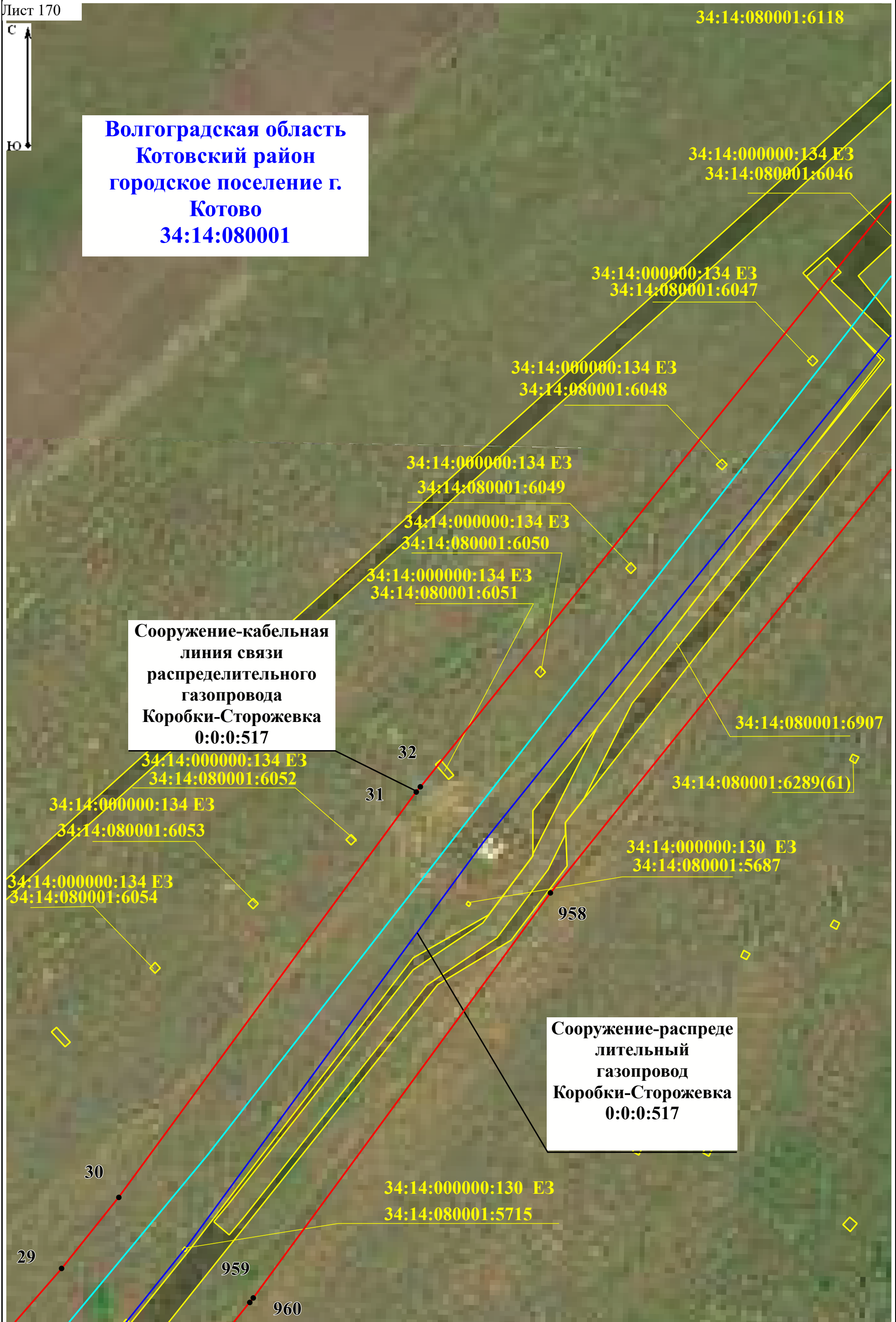


Масштаб 1:300





Волгоградская область
Котовский район
городское поселение г.
Котово
34:14:080001

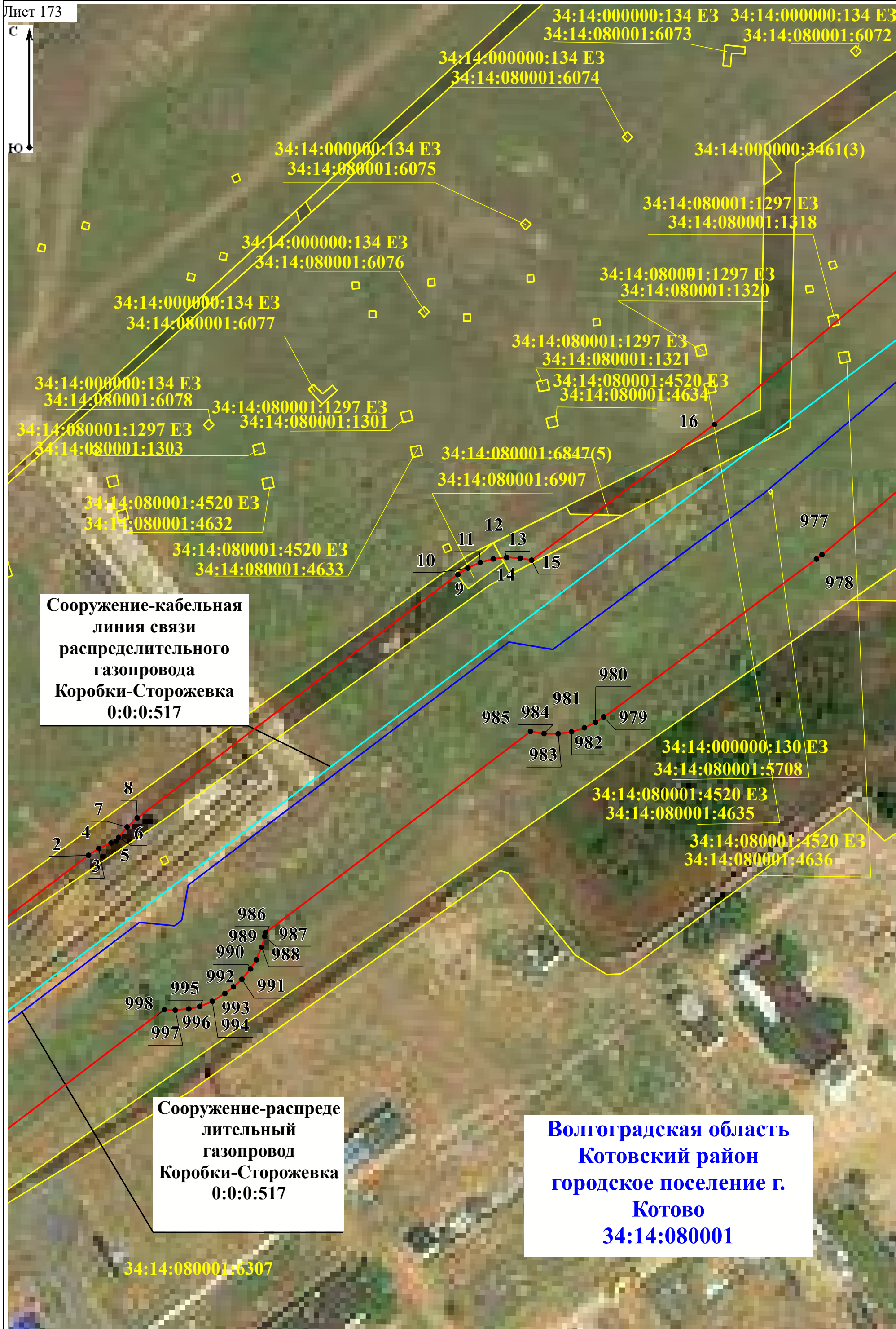


**Сооружение-распреде
лительный
газопровод
Коробки-Сторожевка
0:0:0:517**

Волгоградская область
Котовский район
городское поселение г.
Котово
34:14:080001

**Сооружение-кабельная
линия связи
распределительного
газопровода
Коробки-Сторожевка
0:0:0:517**

**Сооружение-распреде
лительный
газопровод
Коробки-Сторожевка
0:0:0:517**



Волгоградская область
Котовский район
городское поселение г.
Котово
34:14:080001

Сооружение-распреде
лительный
газопровод
Коробки-Сторожевка
0:0:0:517

